

Água Vermelha

Data	Aflu (m³/s)	Deflu (m³/s)	V.U. (%)
12/11	1.698	1.528	61,64
13/11	2.279	2.410	61,42
14/11	2.136	2.201	61,31
15/11	1.924	1.990	61,20

Marimbondo

Data	Aflu (m³/s)	Deflu (m³/s)	V.U. (%)
12/11	1.221	1.657	58,83
13/11	1.435	2.308	57,39
14/11	1.144	1.983	56,02
15/11	1.336	1.806	55,24

M. Mascarenhas de Moraes

Data	Aflu (m³/s)	Deflu (m³/s)	V.U. (%)
12/11	653	733	79,71
13/11	956	1.036	79,44
14/11	1.011	1.064	79,25
15/11	809	1.155	78,06

Furnas

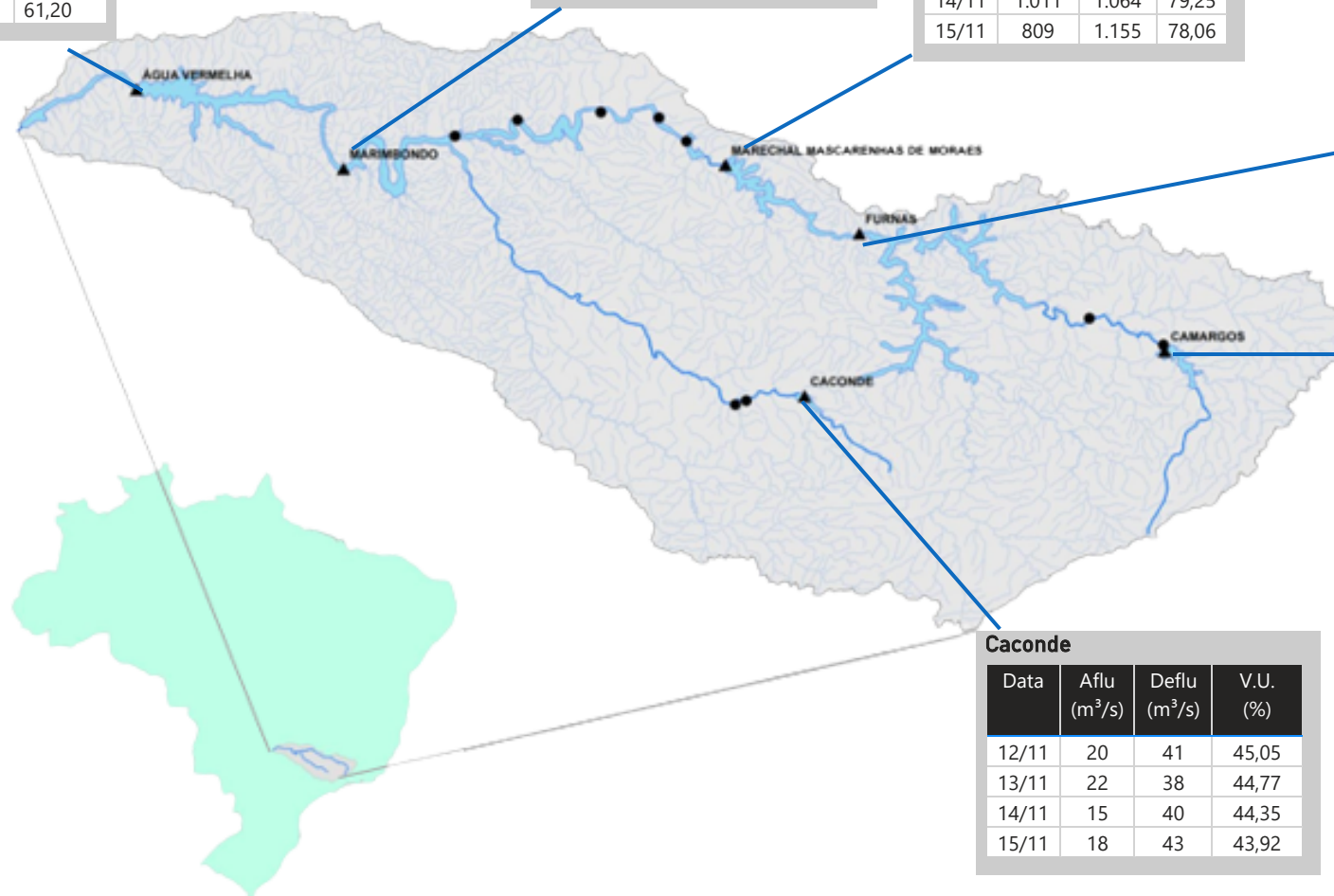
Data	Aflu (m³/s)	Deflu (m³/s)	V.U. (%)
12/11	271	571	77,23
13/11	340	999	76,90
14/11	310	999	76,56
15/11	227	814	76,26

Camargos

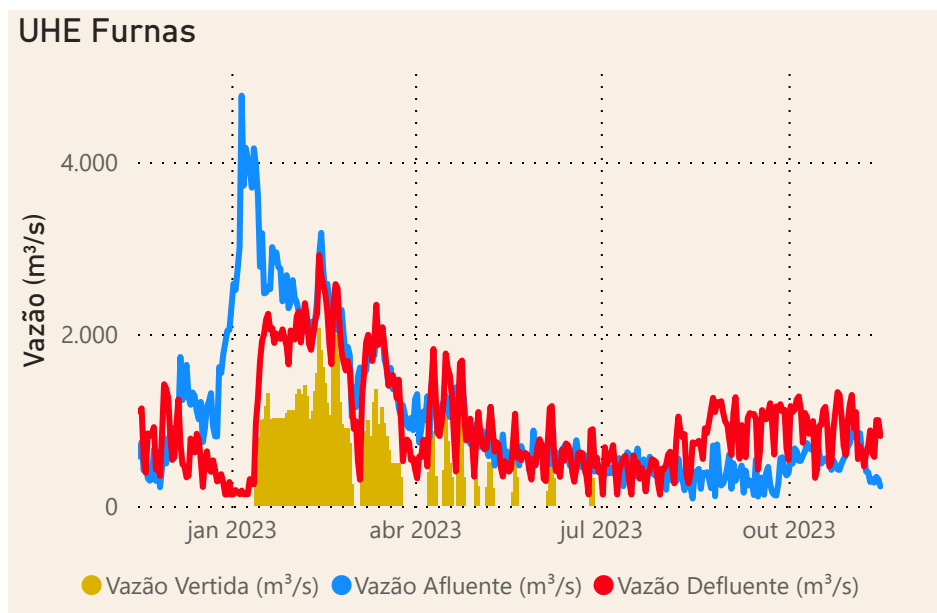
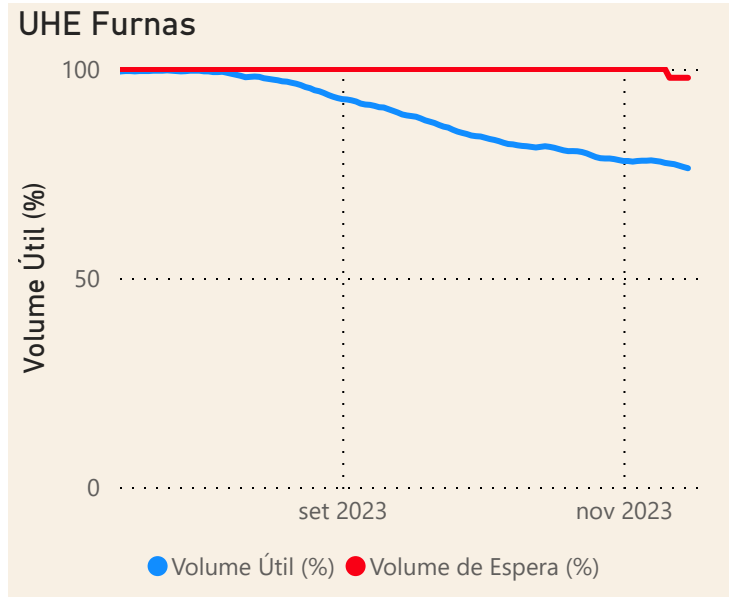
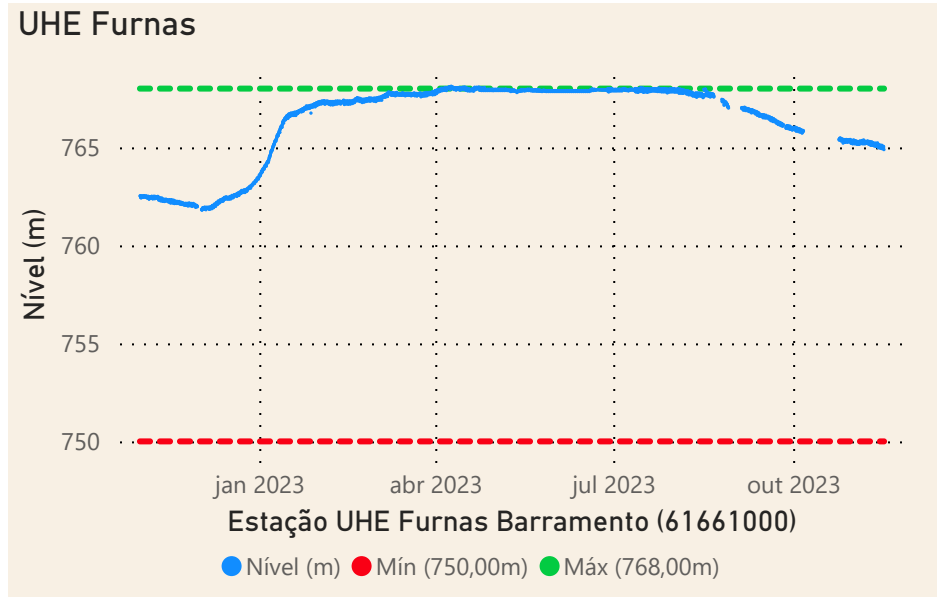
Data	Aflu (m³/s)	Deflu (m³/s)	V.U. (%)
12/11	48	90	40,70
13/11	39	86	40,10
14/11	45	86	39,58
15/11	37	78	39,06

Caconde

Data	Aflu (m³/s)	Deflu (m³/s)	V.U. (%)
12/11	20	41	45,05
13/11	22	38	44,77
14/11	15	40	44,35
15/11	18	43	43,92



Saiba mais sobre [as condições de operação do Sistema Hídrico da Bacia do Rio Grande](#)

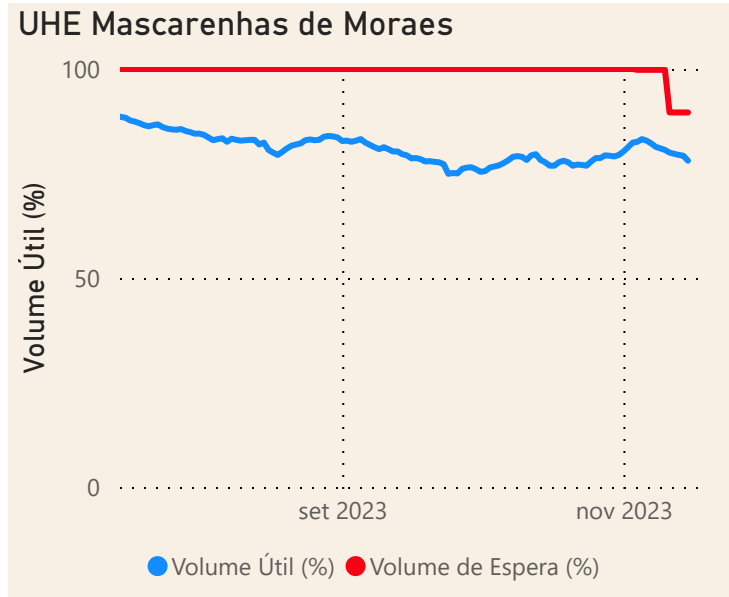
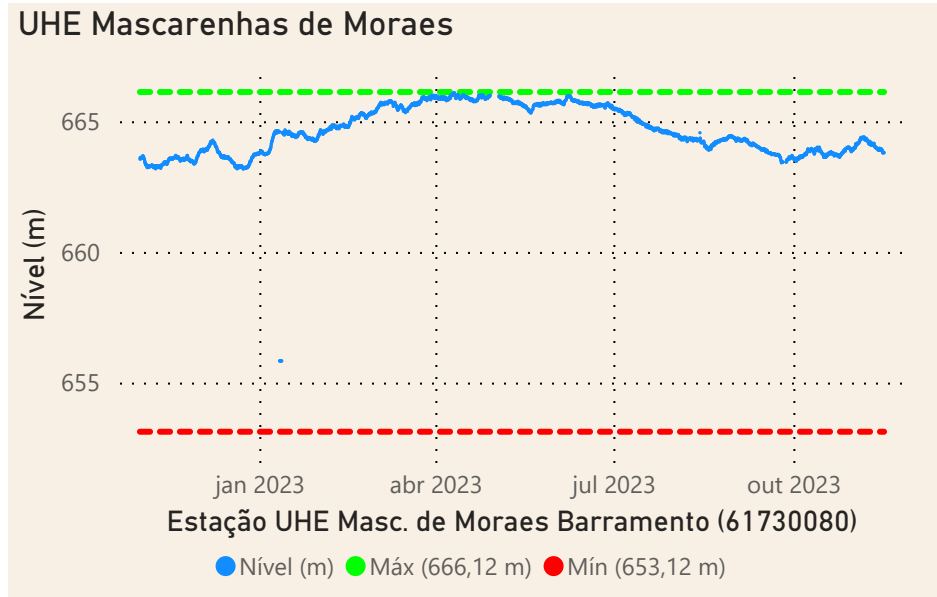


Saiba mais sobre as condições de operação do Sistema Hídrico da Bacia do Rio Grande

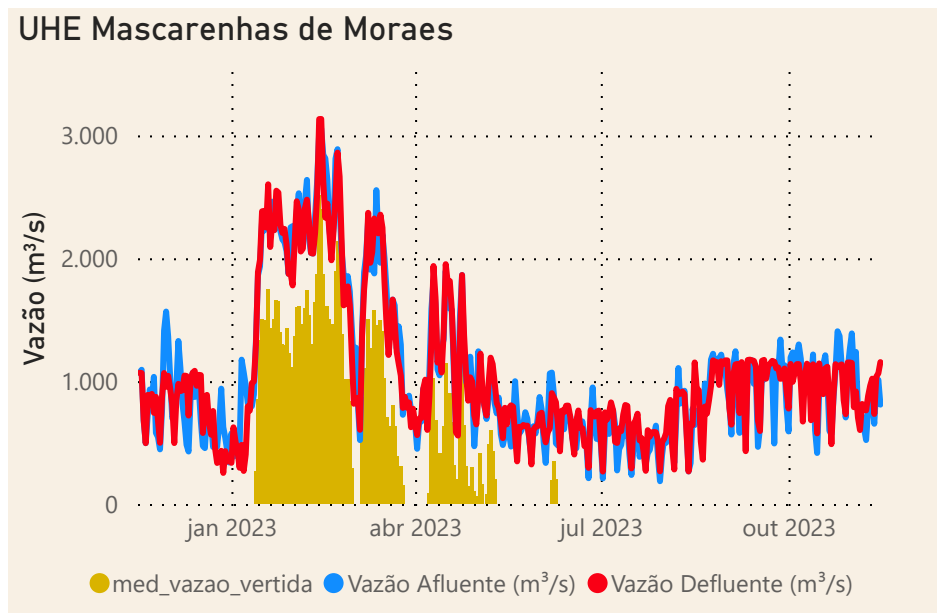
Fonte: ONS e Hidro-Telemetria

Superintendência de Operações e Eventos Críticos
Coordenação de Operação de Reservatórios e Sistemas Hídricos

*Dados consistidos sujeitos a novas revisões



Localização do reservatório

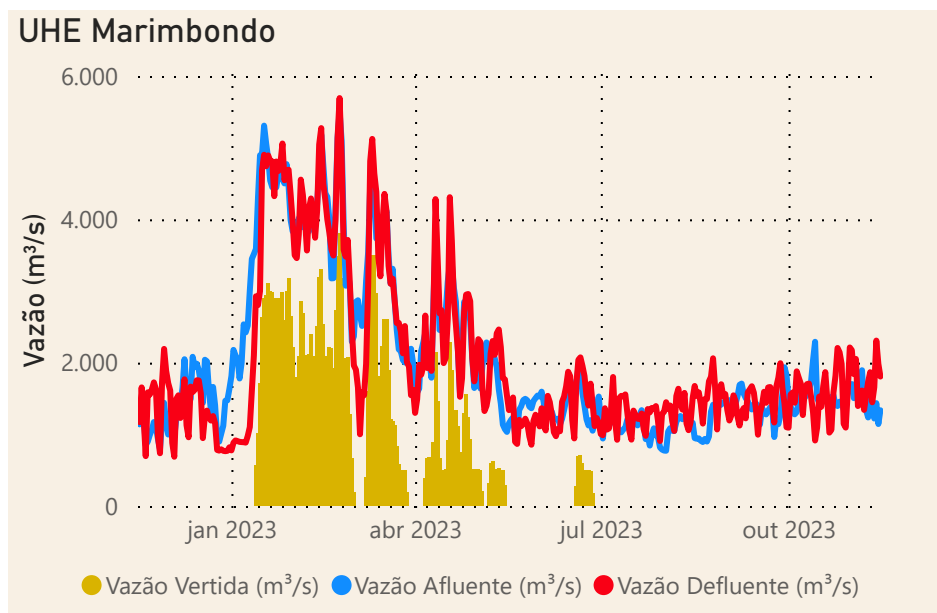
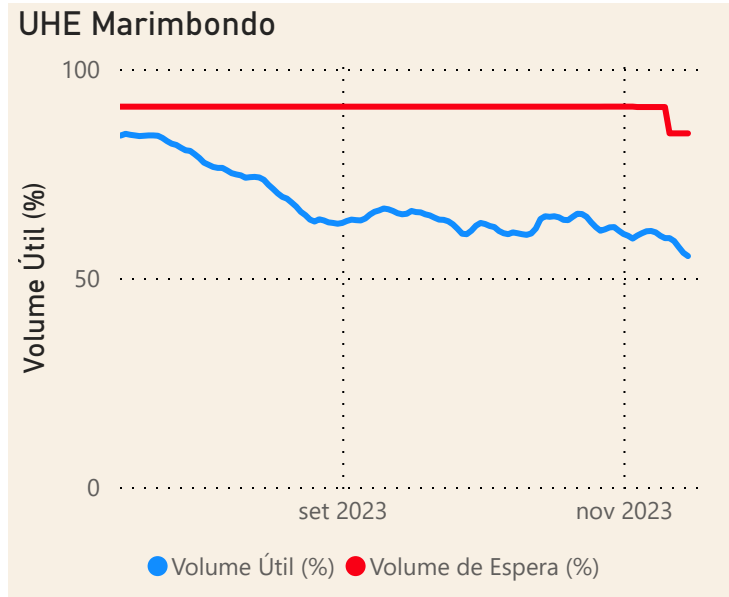
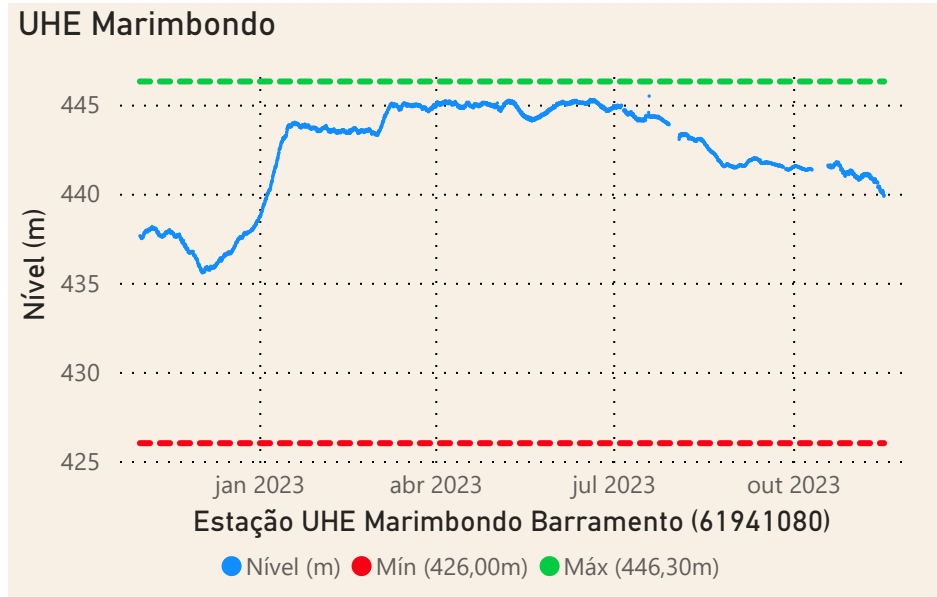


Saiba mais sobre as condições de operação do Sistema Hídrico da Bacia do Rio Grande

Fonte: ONS e Hidro-Telemetria

Superintendência de Operações e Eventos Críticos
Coordenação de Operação de Reservatórios e Sistemas Hídricos

*Dados consistidos sujeitos a novas revisões



Saiba mais sobre as condições de operação do Sistema Hídrico da Bacia do Rio Grande

Fonte: ONS e Hidro-Telemetria

Superintendência de Operações e Eventos Críticos
Coordenação de Operação de Reservatórios e Sistemas Hídricos

*Dados consistidos sujeitos a novas revisões