

**CÁCERES (DNPVN)**  
(66070004) RIO PARAGUAI

Data	Nível (cm)	Referência	Limite (cm)	Diferença (cm)
01/07/2024	81	Estiagem	103	-22
02/07/2024	81	Estiagem	103	-22
03/07/2024	80	Estiagem	103	-23
04/07/2024	79	Estiagem	103	-24
05/07/2024	79	Estiagem	103	-24

**BARRA DO BUGRES**  
(66010000) RIO PARAGUAI

Data	Nível (cm)	Referência	Limite (cm)	Diferença (cm)
01/07/2024	46	Estiagem	58	-12
02/07/2024	45	Estiagem	58	-13
03/07/2024	45	Estiagem	58	-13
04/07/2024	45	Estiagem	58	-13
05/07/2024	45	Estiagem	58	-13

**UHE Manso**  
RIO MANSO

Data	Afluência (m³/s)	Defluência (m³/s)	Volume Útil (%)
30/06/2024	23,12	118,00	55,87
01/07/2024	25,20	128,00	55,57
02/07/2024	21,37	140,00	55,22
03/07/2024	18,65	153,00	54,83
04/07/2024	82,95	162,00	54,60

**BARÃO DE MELGAÇO**  
(66280000) RIO CUIABÁ

Data	Nível (cm)	Referência	Limite (cm)	Diferença (cm)
01/07/2024	183	Estiagem	163	20
02/07/2024	189	Estiagem	163	26
03/07/2024	197	Estiagem	163	34
04/07/2024	203	Estiagem	163	40
05/07/2024	210	Estiagem	163	47

**PORTO CONCEIÇÃO**  
(66120000) RIO PARAGUAI

Data	Nível (cm)	Referência	Limite (cm)	Diferença (cm)
01/07/2024	270	Estiagem	333	-63
02/07/2024	267	Estiagem	333	-67
03/07/2024	264	Estiagem	333	-69
04/07/2024	262	Estiagem	333	-71
05/07/2024	260	Estiagem	333	-73

**POUSADA TAIAMÃ (Ex-Porto Jofre)**  
(66710000) RIO CUIABÁ

Data	Nível (cm)	Referência	Limite (cm)	Diferença (cm)
01/07/2024	251	Estiagem	284	-33
02/07/2024	250	Estiagem	284	-34
03/07/2024	249	Estiagem	284	-35
04/07/2024	248	Estiagem	284	-36
05/07/2024	248	Estiagem	284	-36

**LADÁRIO (BASE NAVAL)**  
(66825000) RIO PARAGUAI

Data	Nível (cm)	Referência	Limite (cm)	Diferença (cm)
01/07/2024	95	Estiagem	-5	100
02/07/2024	94	Estiagem	-5	99
03/07/2024	92	Estiagem	-5	97
04/07/2024	90	Estiagem	-5	95
05/07/2024	89	Estiagem	-5	94

**COXIM**  
(66870000) RIO TAQUARI

Data	Nível (cm)	Referência	Limite (cm)	Diferença (cm)
01/07/2024	377	Estiagem	359	18
02/07/2024	377	Estiagem	359	18
03/07/2024	376	Estiagem	359	17
04/07/2024	376	Estiagem	359	17
05/07/2024	376	Estiagem	359	17

**PORTO ESPERANÇA**  
(66960008) RIO PARAGUAI

Data	Nível (cm)	Referência	Limite (cm)	Diferença (cm)
01/07/2024	18	Estiagem	27	-9
02/07/2024	15	Estiagem	27	-12
03/07/2024	13	Estiagem	27	-14
04/07/2024	12	Estiagem	27	-15
05/07/2024	10	Estiagem	27	-17

**PORTO MURTINHO**  
(67100000) RIO PARAGUAI

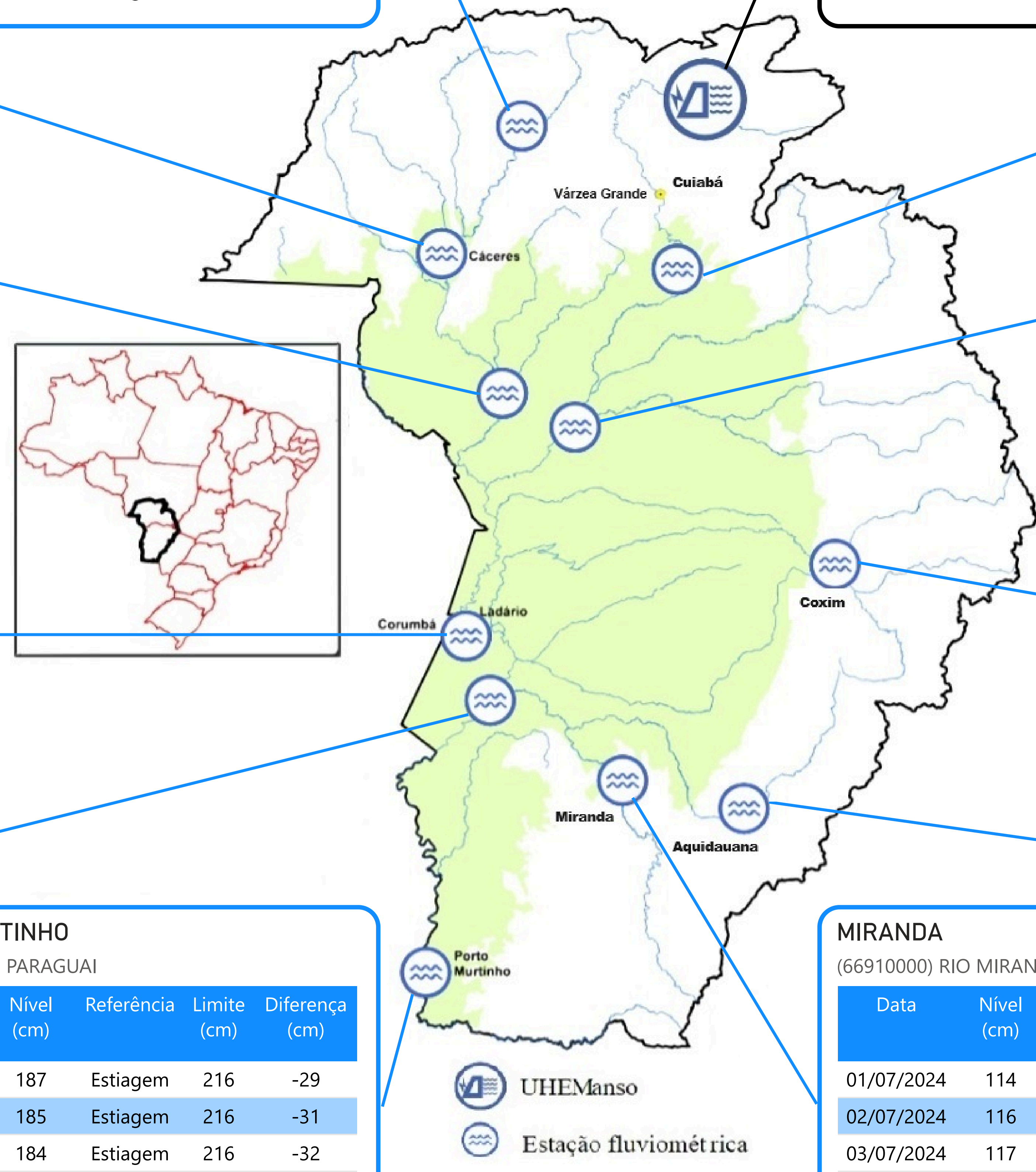
Data	Nível (cm)	Referência	Limite (cm)	Diferença (cm)
01/07/2024	187	Estiagem	216	-29
02/07/2024	185	Estiagem	216	-31
03/07/2024	184	Estiagem	216	-32
04/07/2024	182	Estiagem	216	-34
05/07/2024	182	Estiagem	216	-34

**MIRANDA**  
(66910000) RIO MIRANDA

Data	Nível (cm)	Referência	Limite (cm)	Diferença (cm)
01/07/2024	114	Estiagem	137	-23
02/07/2024	116	Estiagem	137	-21
03/07/2024	117	Estiagem	137	-20
04/07/2024	118	Estiagem	137	-19
05/07/2024	118	Estiagem	137	-19

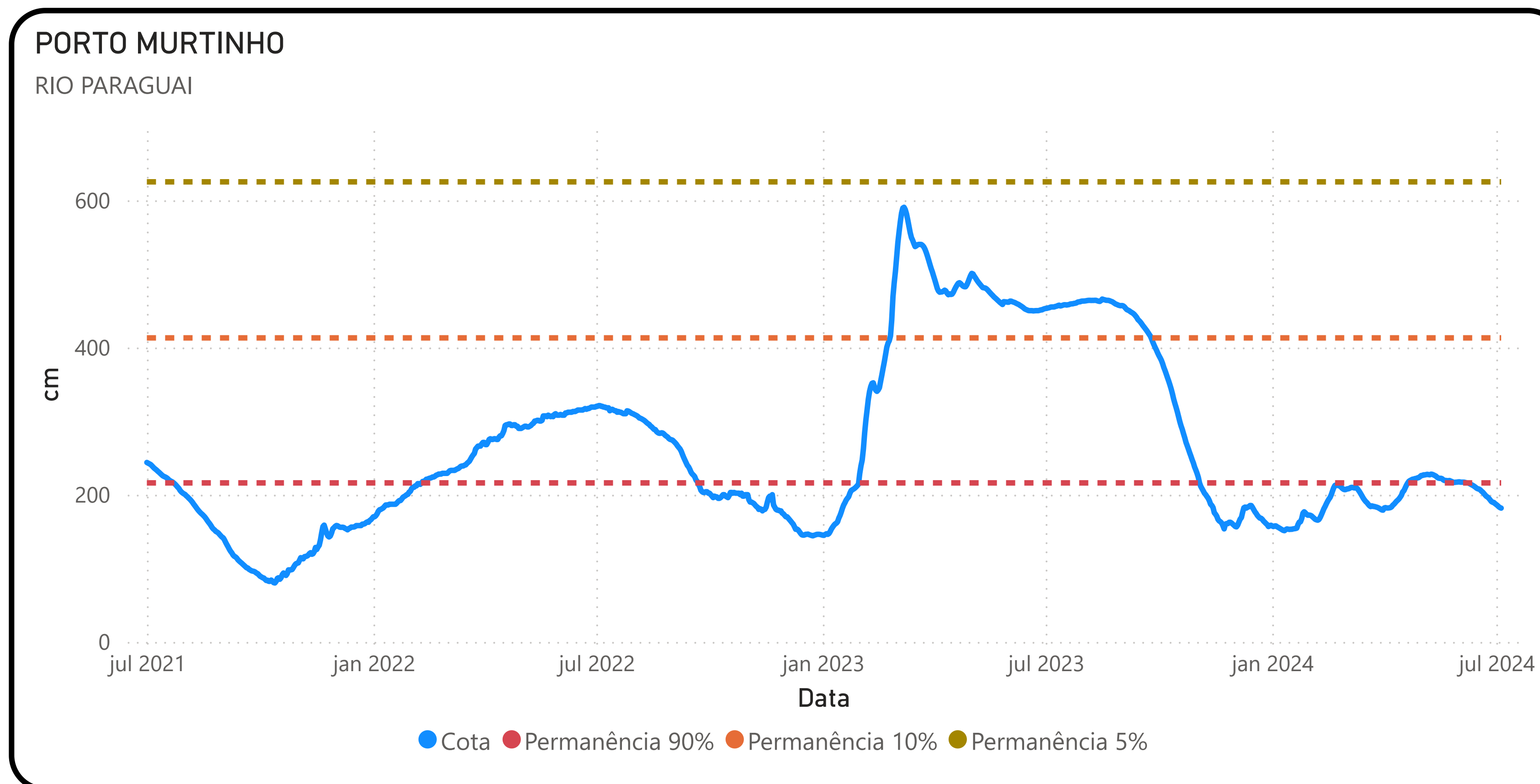
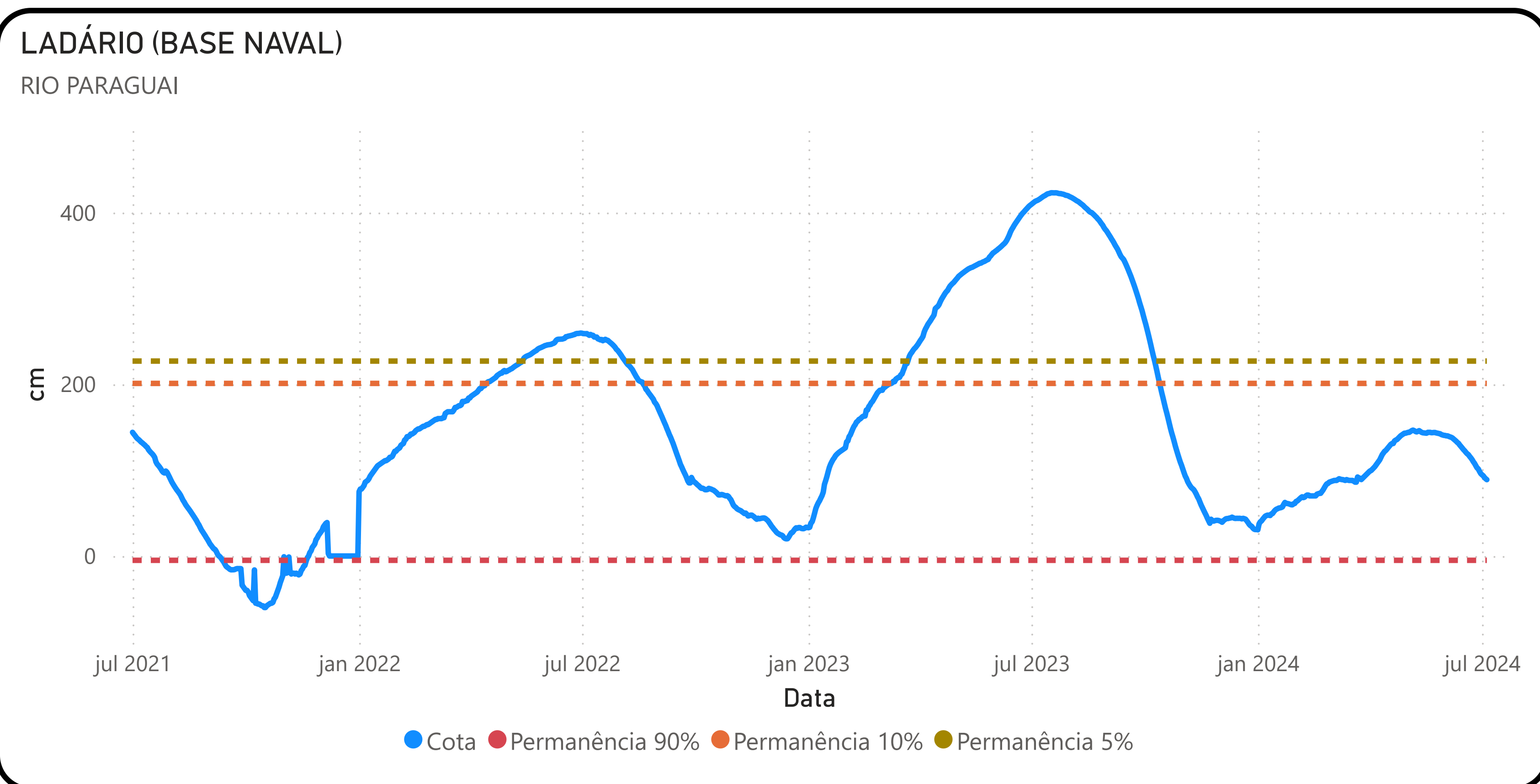
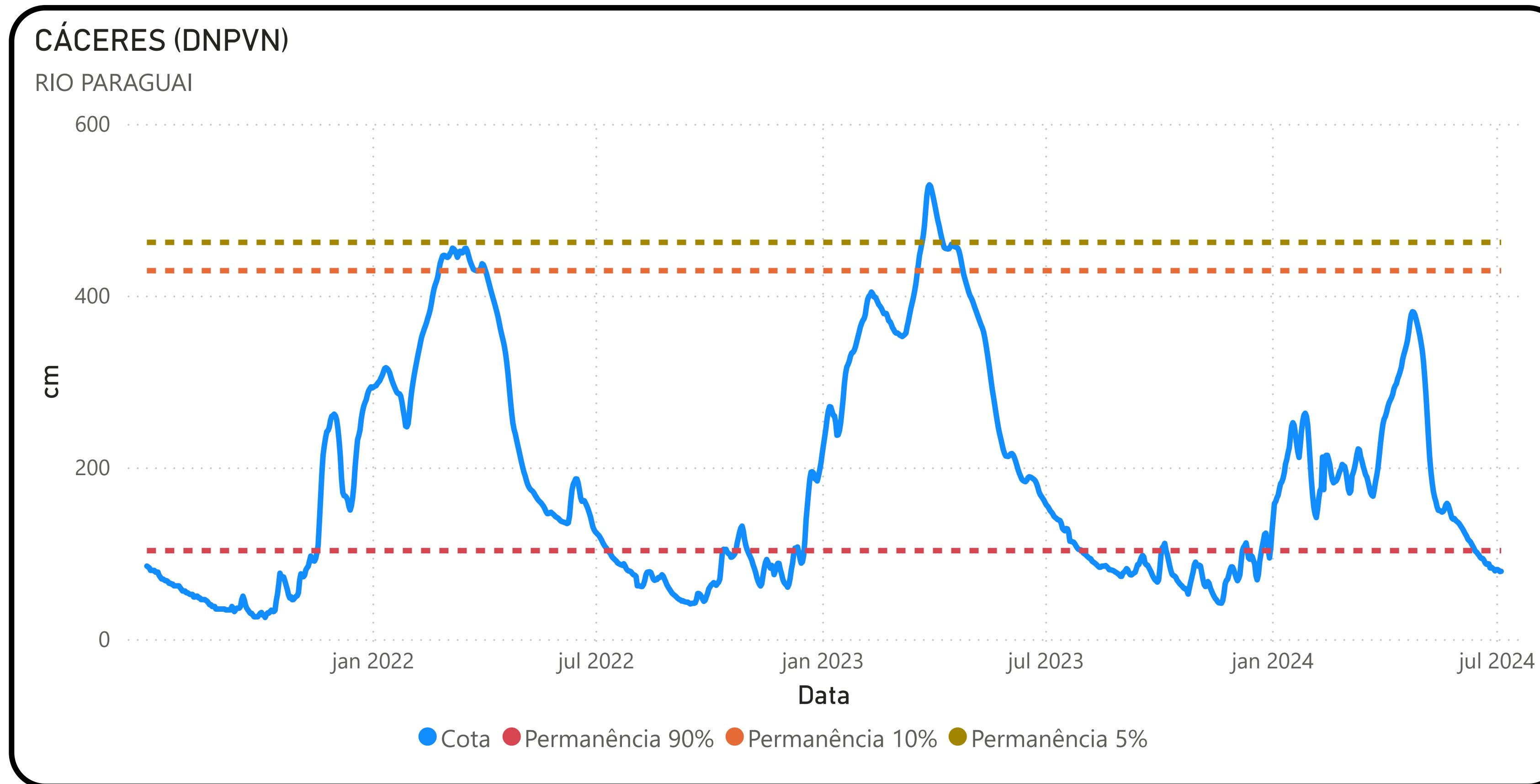
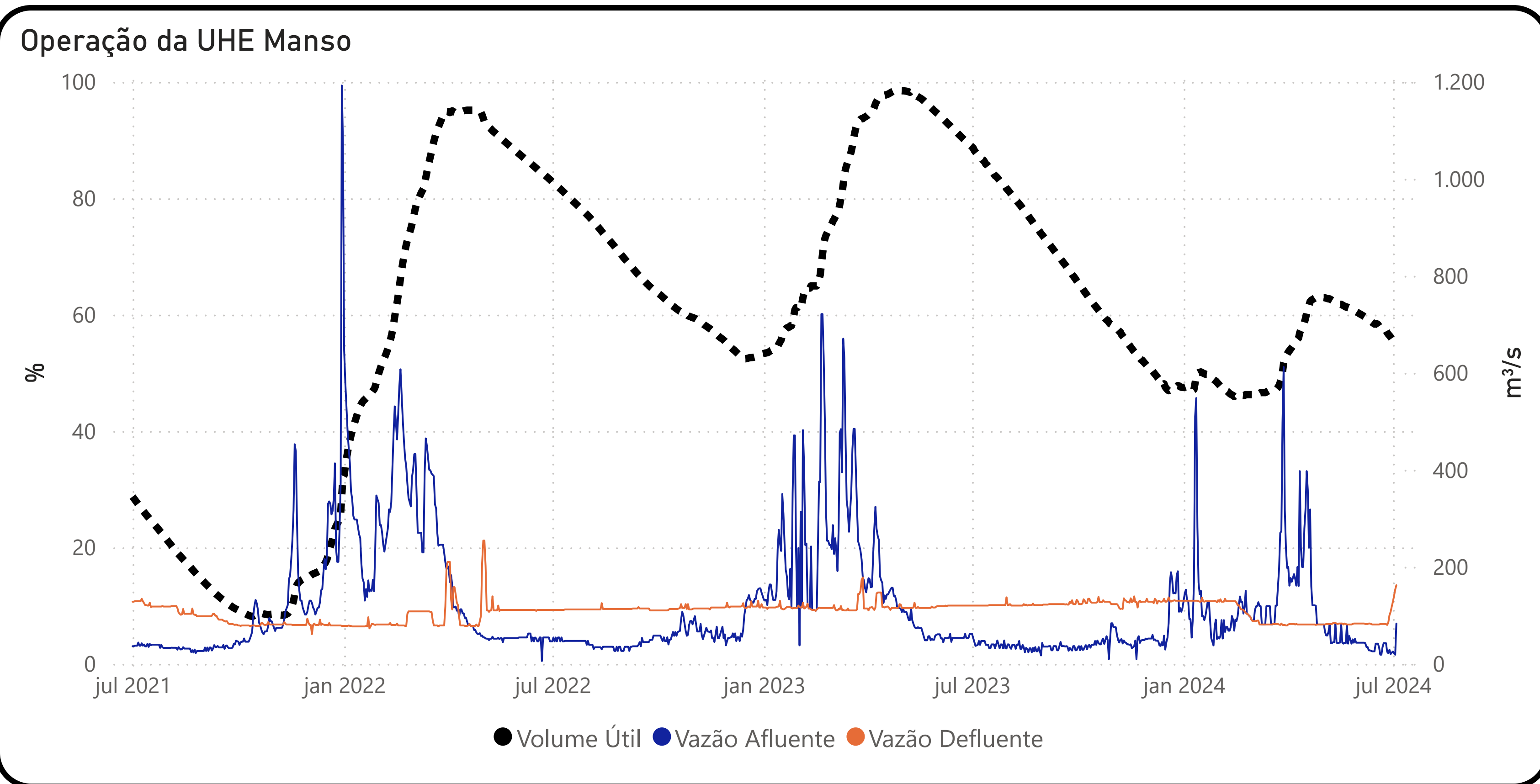
**PALMEIRAS**  
(66941000) RIO AQUIDAUANA

Data	Nível (cm)	Referência	Limite (cm)	Diferença (cm)
01/07/2024	142	Estiagem	151	-9
02/07/2024	142	Estiagem	151	-9
03/07/2024	142	Estiagem	151	-9
04/07/2024	142	Estiagem	151	-9
05/07/2024	141	Estiagem	151	-10



Fonte: Hidrotelemetria/ANA e ONS





Fonte: Hidrotelemetria/ANA e ONS

