

**CÁCERES (DNPVN)**  
(66070004) RIO PARAGUAI

Data	Nível (cm)	Referência	Limite (cm)	Diferença (cm)
16/09/2024	34	Estiagem	70	-36
17/09/2024	34	Estiagem	70	-36
18/09/2024	35	Estiagem	70	-35
19/09/2024	35	Estiagem	70	-35
20/09/2024	35	Estiagem	70	-35

**BARRA DO BUGRES**  
(66010000) RIO PARAGUAI

Data	Nível (cm)	Referência	Limite (cm)	Diferença (cm)
16/09/2024	24	Estiagem	50	-26
17/09/2024	26	Estiagem	50	-24
18/09/2024	27	Estiagem	50	-23
19/09/2024	25	Estiagem	50	-25
20/09/2024	25	Estiagem	50	-25

**UHE Manso**  
RIO MANSO

Data	Afluência (m³/s)	Defluência (m³/s)	Volume Útil (%)
15/09/2024	36,41	82,00	40,82
16/09/2024	37,41	83,00	40,69
17/09/2024	44,00	82,00	40,58
18/09/2024	47,51	84,00	40,47
19/09/2024	47,51	84,00	40,37

**BARÃO DE MELGAÇO**  
(66280000) RIO CUIABÁ

Data	Nível (cm)	Referência	Limite (cm)	Diferença (cm)
16/09/2024	172	Estiagem	140	32
17/09/2024	171	Estiagem	140	31
18/09/2024	170	Estiagem	140	30
19/09/2024	168	Estiagem	140	28
20/09/2024	168	Estiagem	140	28

**PORTO CONCEIÇÃO**  
(66120000) RIO PARAGUAI

Data	Nível (cm)	Referência	Limite (cm)	Diferença (cm)
16/09/2024	166	Estiagem	293	-127
17/09/2024	166	Estiagem	293	-127
18/09/2024	167	Estiagem	293	-126
19/09/2024	167	Estiagem	293	-126
20/09/2024	167	Estiagem	293	-126

**POUSADA TAIAMÃ (Ex-Porto Jofre)**  
(66710000) RIO CUIABÁ

Data	Nível (cm)	Referência	Limite (cm)	Diferença (cm)
16/09/2024	198	Estiagem	258	-60
17/09/2024	198	Estiagem	258	-60
18/09/2024	198	Estiagem	258	-60
19/09/2024	198	Estiagem	258	-60
20/09/2024	199	Estiagem	258	-59

**LADÁRIO (BASE NAVAL)**  
(66825000) RIO PARAGUAI

Data	Nível (cm)	Referência	Limite (cm)	Diferença (cm)
16/09/2024	-35	Estiagem	-32	-3
17/09/2024	-36	Estiagem	-32	-4
18/09/2024	-38	Estiagem	-32	-6
19/09/2024	-39	Estiagem	-32	-7
20/09/2024	-40	Estiagem	-32	-8

**COXIM**  
(66870000) RIO TAQUARI

Data	Nível (cm)	Referência	Limite (cm)	Diferença (cm)
16/09/2024	366	Estiagem	348	18
17/09/2024	369	Estiagem	348	21
18/09/2024	370	Estiagem	348	22
19/09/2024	370	Estiagem	348	22
20/09/2024	370	Estiagem	348	22

**PORTO ESPERANÇA**  
(66960008) RIO PARAGUAI

Data	Nível (cm)	Referência	Limite (cm)	Diferença (cm)
16/09/2024	-107	Estiagem	-34	-73
17/09/2024	-110	Estiagem	-34	-76
18/09/2024	-112	Estiagem	-34	-78
19/09/2024	-114	Estiagem	-34	-80
20/09/2024	-116	Estiagem	-34	-82

**PALMEIRAS**  
(66941000) RIO AQUIDAUANA

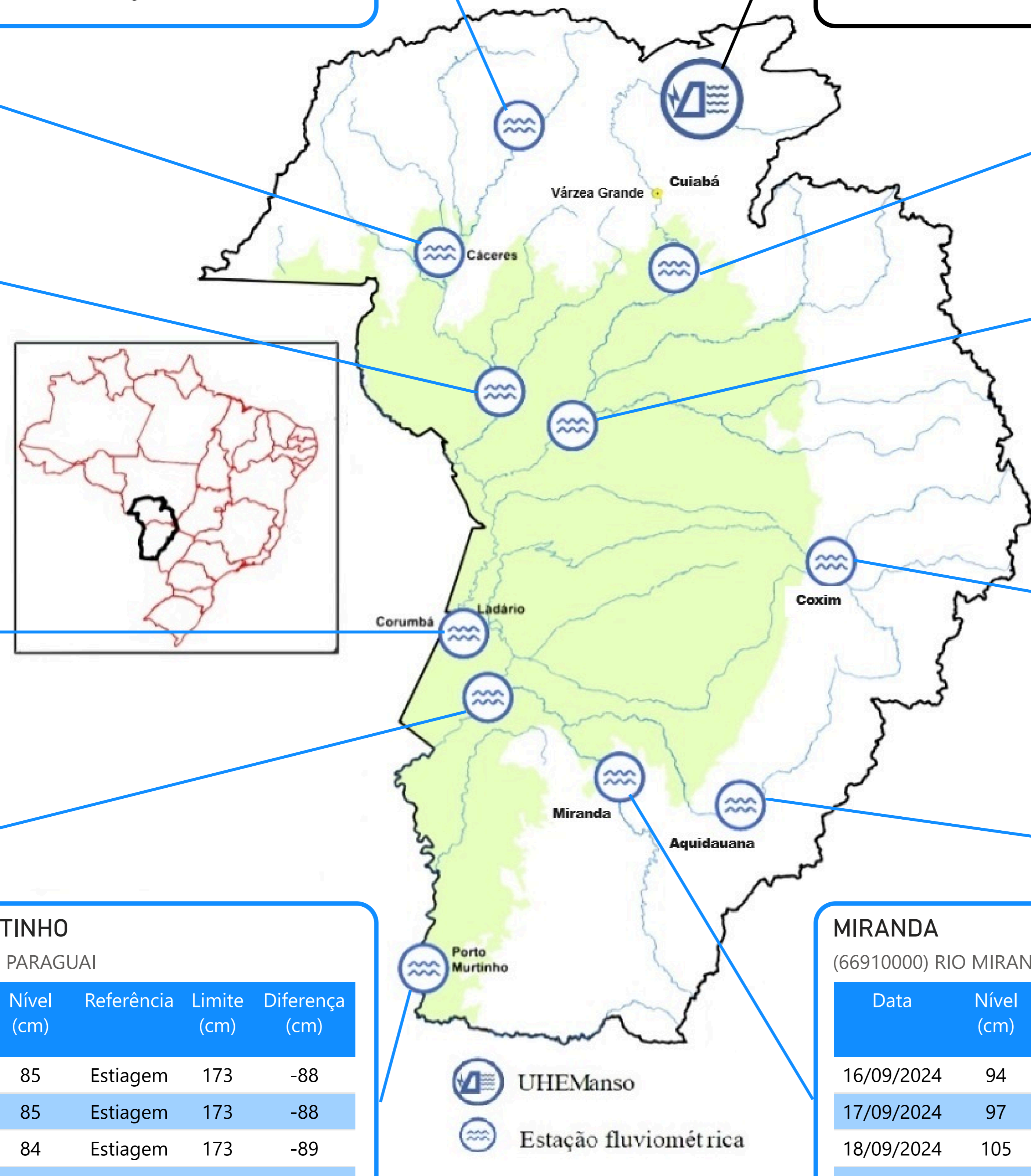
Data	Nível (cm)	Referência	Limite (cm)	Diferença (cm)
16/09/2024	126	Estiagem	141	-15
17/09/2024	130	Estiagem	141	-11
18/09/2024	134	Estiagem	141	-7
19/09/2024	136	Estiagem	141	-5
20/09/2024	135	Estiagem	141	-6

**PORTO MURTINHO**  
(67100000) RIO PARAGUAI

Data	Nível (cm)	Referência	Limite (cm)	Diferença (cm)
16/09/2024	85	Estiagem	173	-88
17/09/2024	85	Estiagem	173	-88
18/09/2024	84	Estiagem	173	-89
19/09/2024	84	Estiagem	173	-89
20/09/2024	84	Estiagem	173	-89

**MIRANDA**  
(66910000) RIO MIRANDA

Data	Nível (cm)	Referência	Limite (cm)	Diferença (cm)
16/09/2024	94	Estiagem	112	-18
17/09/2024	97	Estiagem	112	-15
18/09/2024	105	Estiagem	112	-7
19/09/2024	122	Estiagem	112	10
20/09/2024	140	Estiagem	112	28

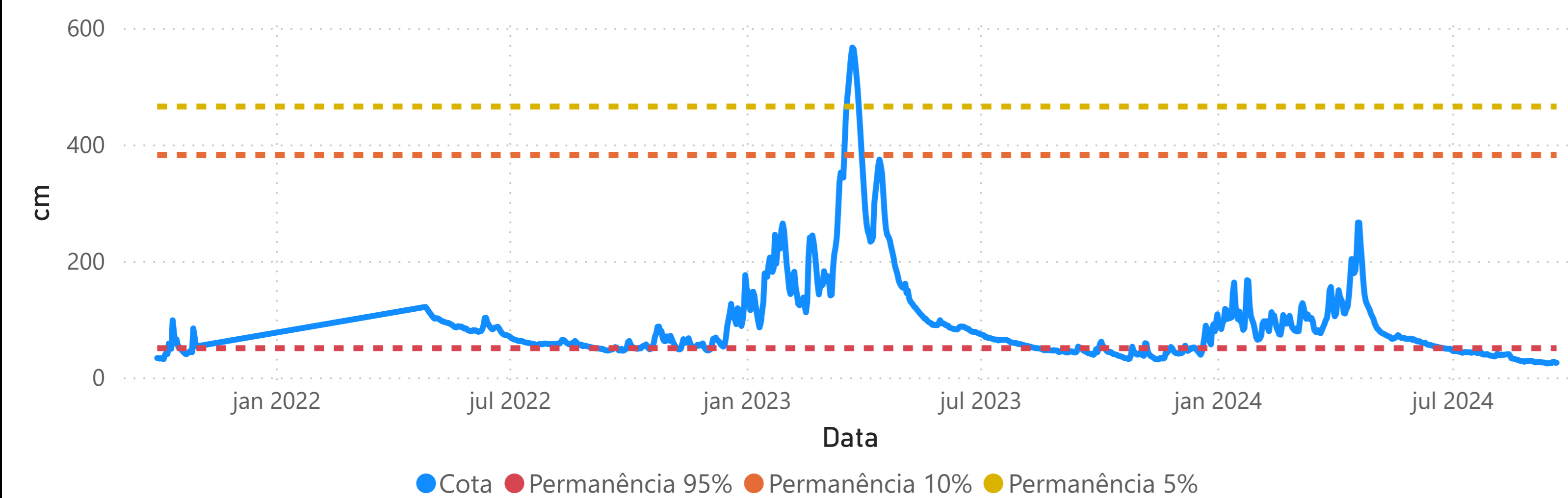


Fonte: Hidrotelemetria/ANA e ONS



## BARRA DO BUGRES - (66010000)

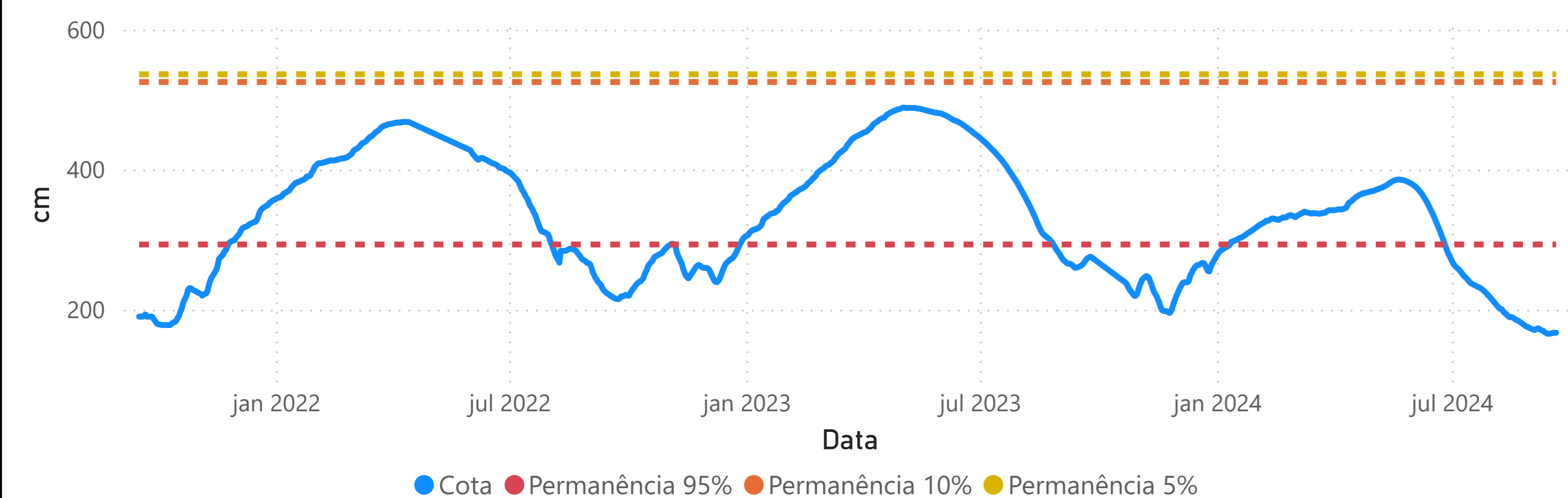
RIO PARAGUAI Cota 95% = 50 cm Cota 10% = 382 cm Cota 5% = 465 cm



● Cota ● Permanência 95% ● Permanência 10% ● Permanência 5%

## PORTO CONCEIÇÃO - (66120000)

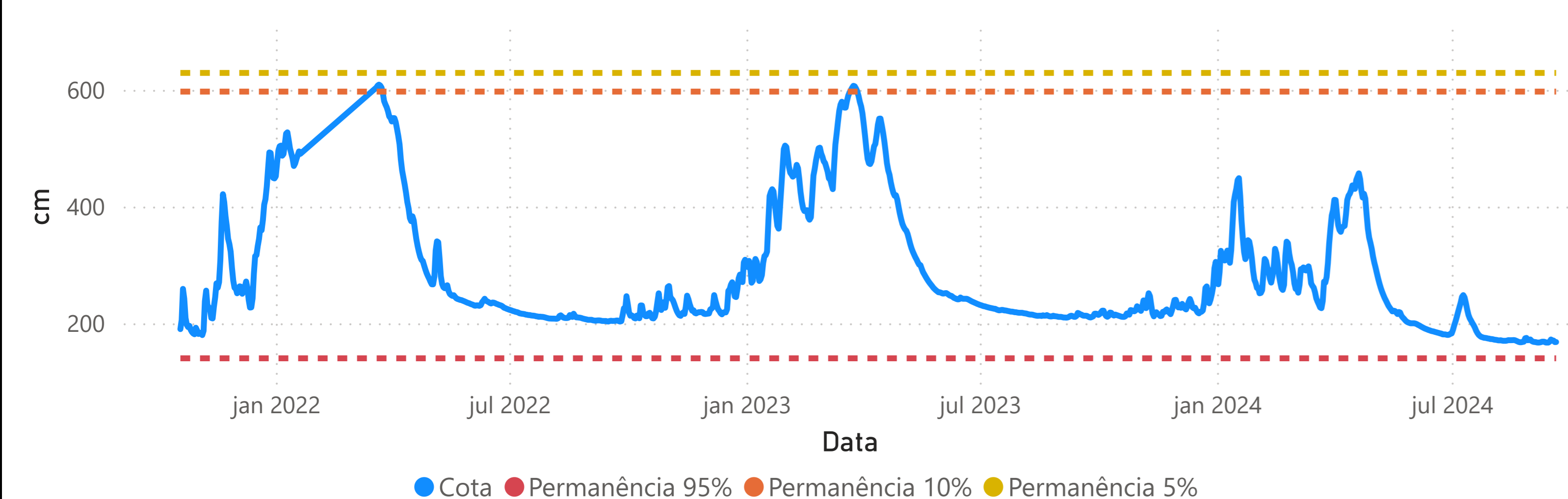
RIO PARAGUAI Cota 95% = 293 cm Cota 10% = 525 cm Cota 5% = 536 cm



● Cota ● Permanência 95% ● Permanência 10% ● Permanência 5%

## BARÃO DE MELGAÇO - (66280000)

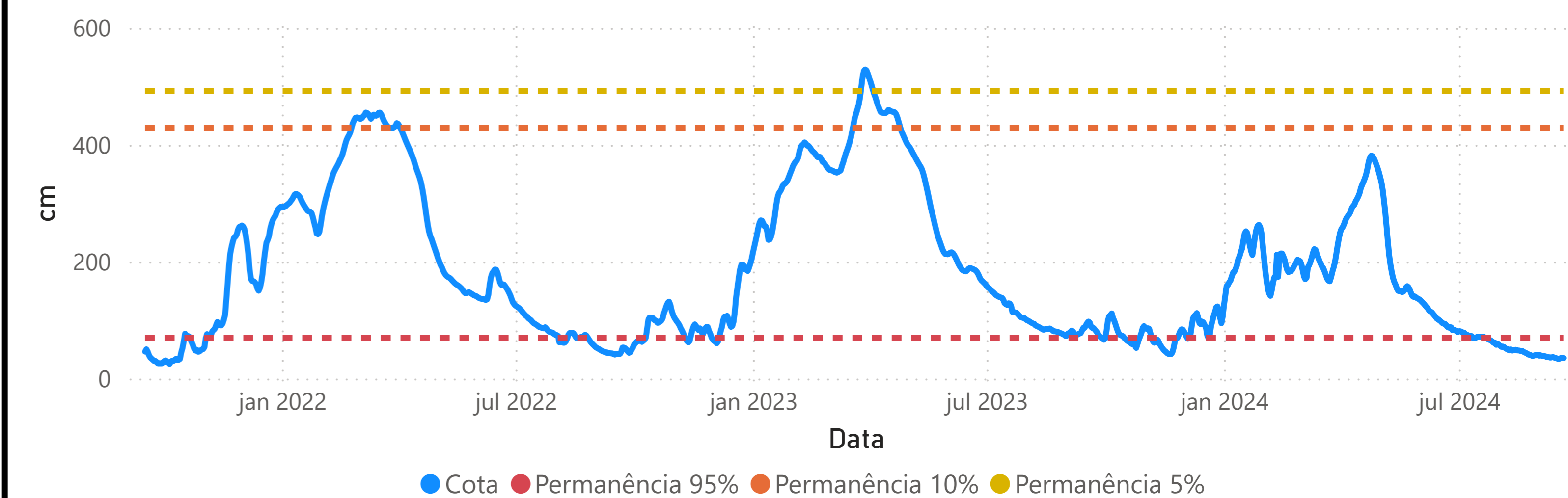
RIO CUIABÁ Cota 95% = 140 cm Cota 10% = 597 cm Cota 5% = 629 cm



● Cota ● Permanência 95% ● Permanência 10% ● Permanência 5%

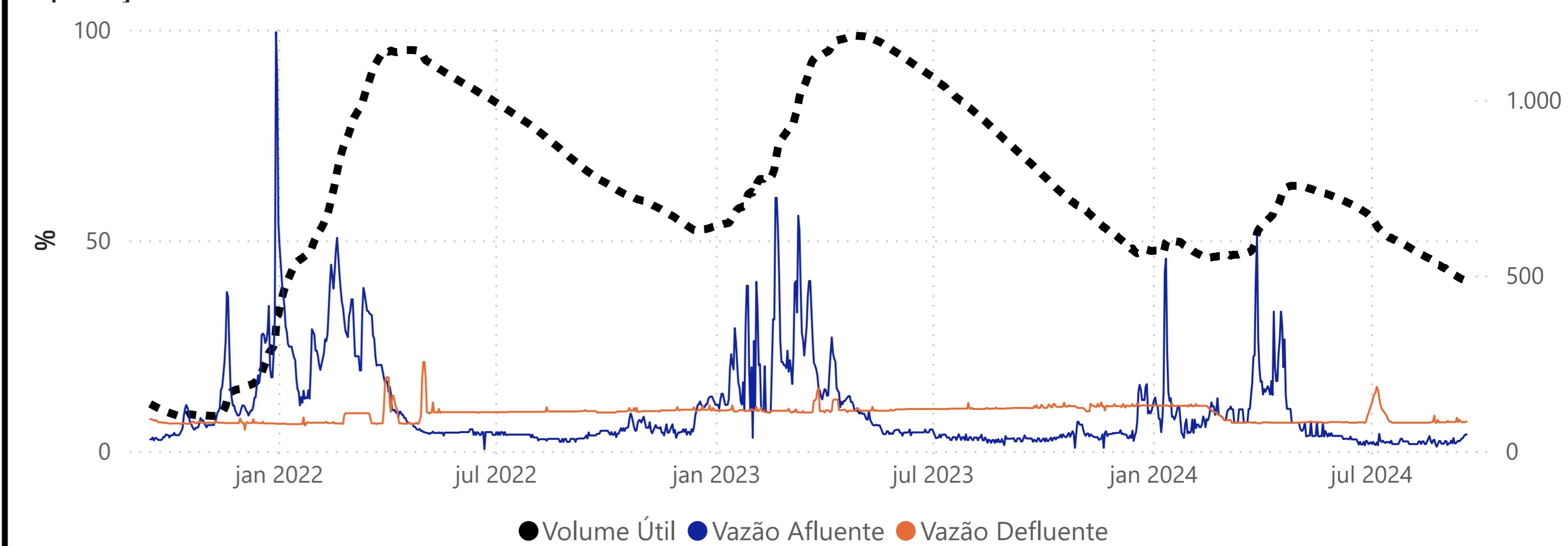
## CÁCERES (DNPVN) - (66070004)

RIO PARAGUAI Cota 95% = 70 cm Cota 10% = 429 cm Cota 5% = 492 cm



● Cota ● Permanência 95% ● Permanência 10% ● Permanência 5%

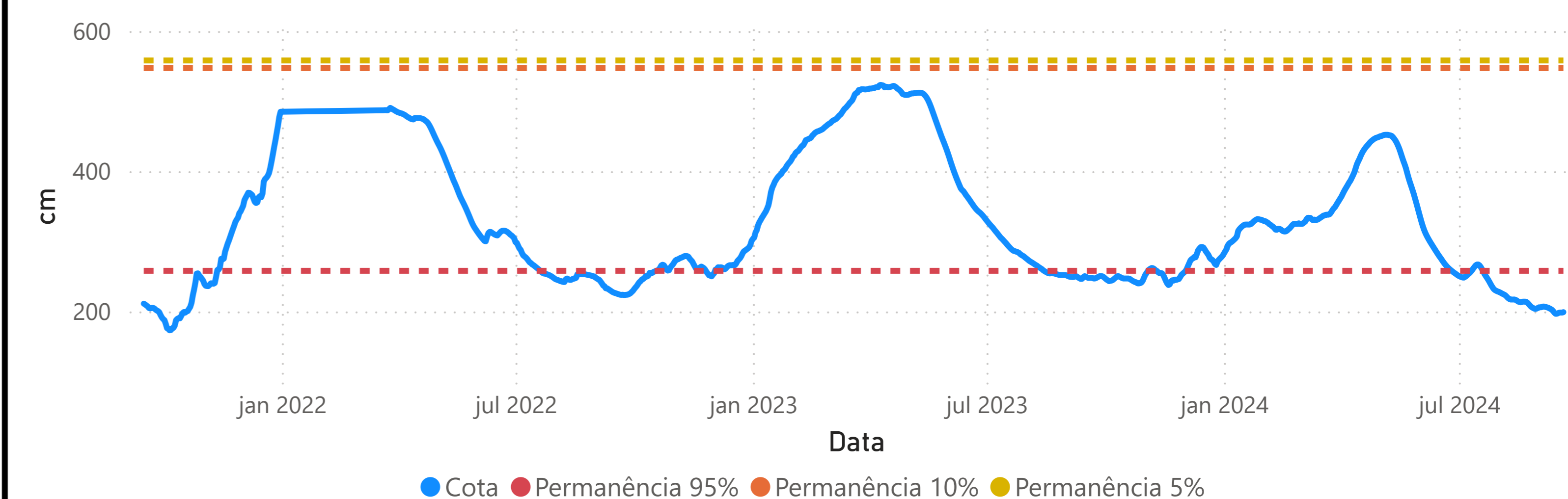
## Operação da UHE Manso



● Volume Útil ● Vazão Afluente ● Vazão Defluente

## POUSADA TAIAMÃ (Ex-Porto Jofre) - (66710000)

RIO CUIABÁ Cota 95% = 258 cm Cota 10% = 547 cm Cota 5% = 558 cm

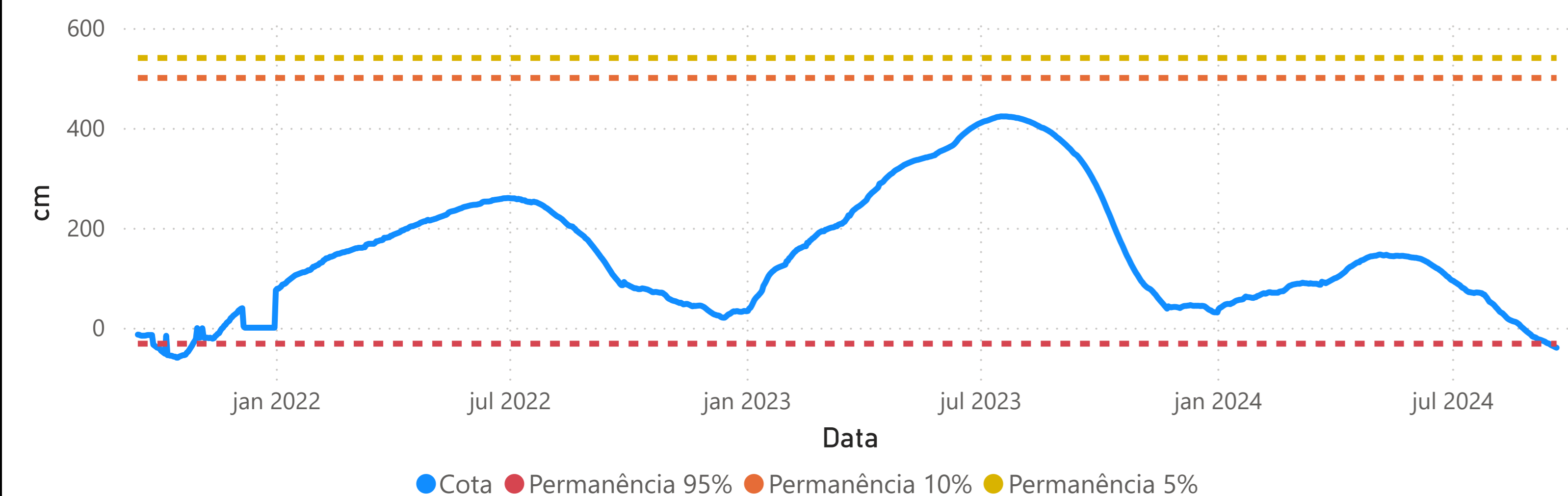


● Cota ● Permanência 95% ● Permanência 10% ● Permanência 5%

Fonte: Hidrotelemetria/ANA e ONS

## LADÁRIO (BASE NAVAL) - (66825000)

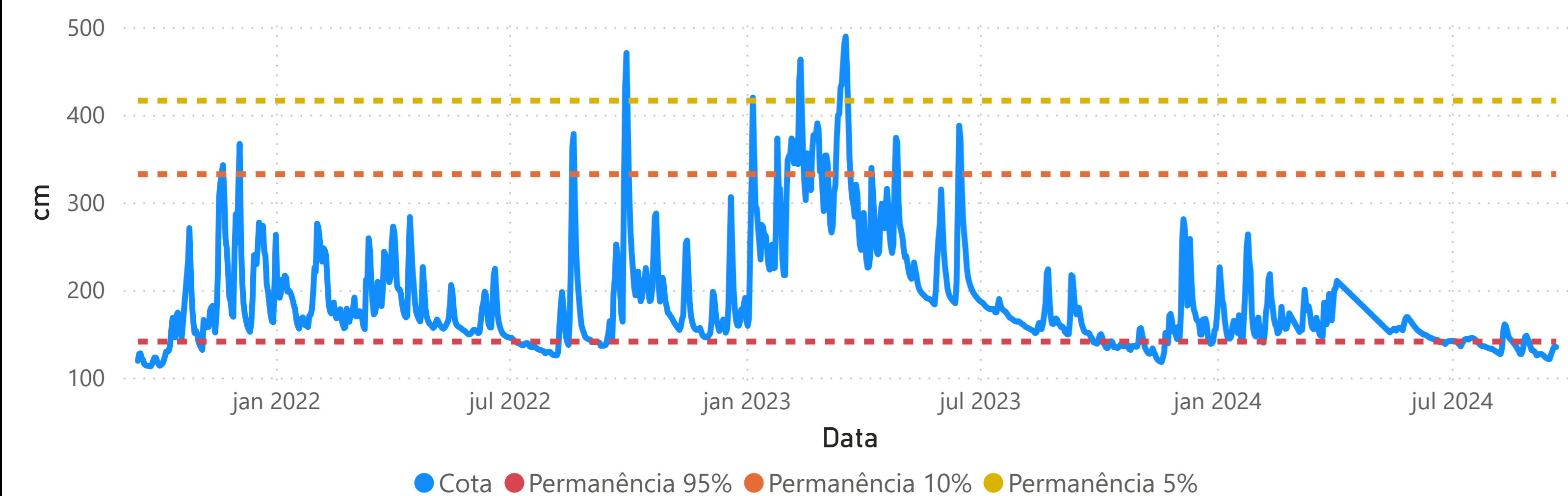
RIO PARAGUAI Cota 95% = -32 cm Cota 10% = 500 cm Cota 5% = 540 cm



● Cota ● Permanência 95% ● Permanência 10% ● Permanência 5%

## PALMEIRAS - (66941000)

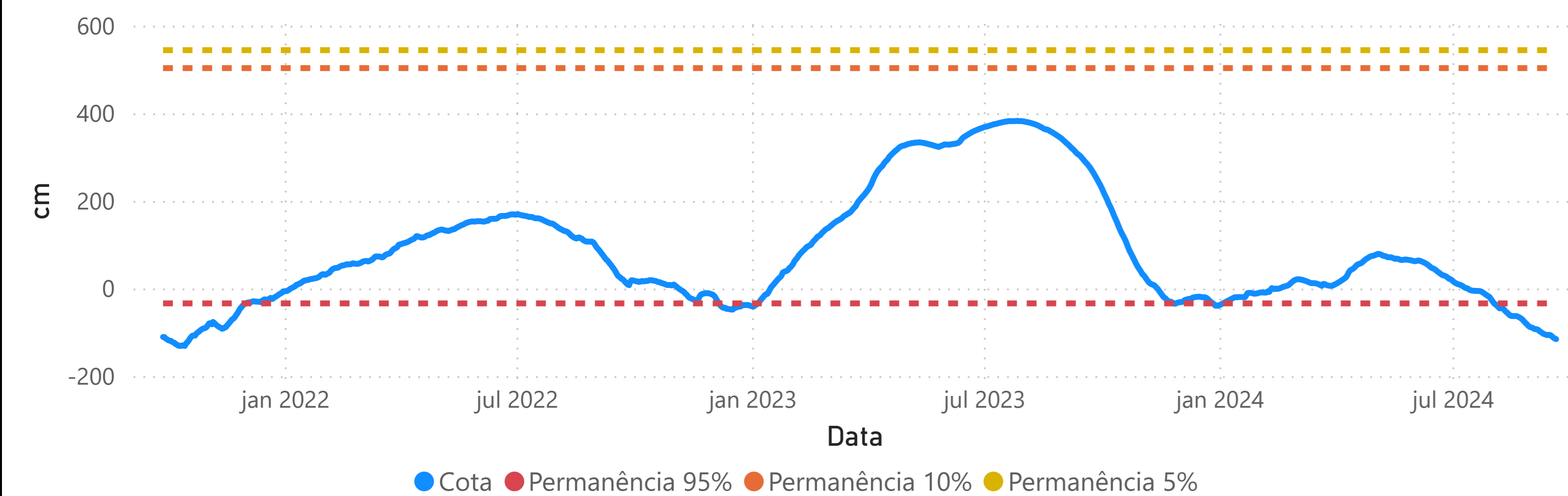
RIO AQUIDAUANA Cota 95% = 141 cm Cota 10% = 332 cm Cota 5% = 416 cm



● Cota ● Permanência 95% ● Permanência 10% ● Permanência 5%

## PORTO ESPERANÇA - (66960008)

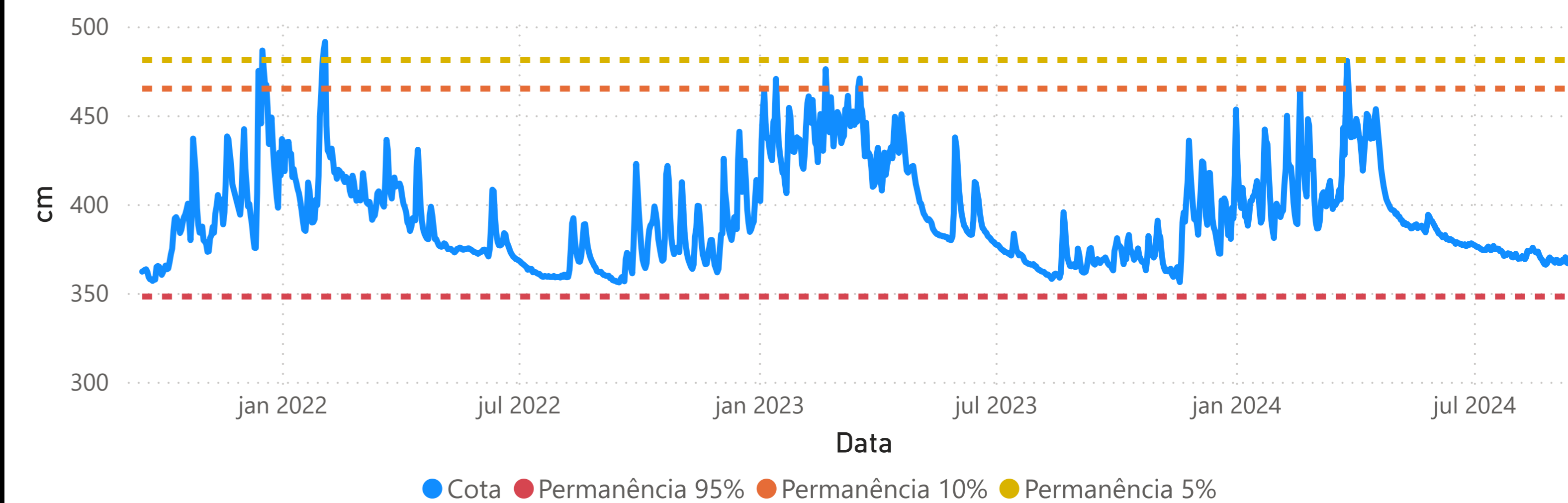
RIO PARAGUAI Cota 95% = -34 cm Cota 10% = 503 cm Cota 5% = 544 cm



● Cota ● Permanência 95% ● Permanência 10% ● Permanência 5%

## COXIM - (66870000)

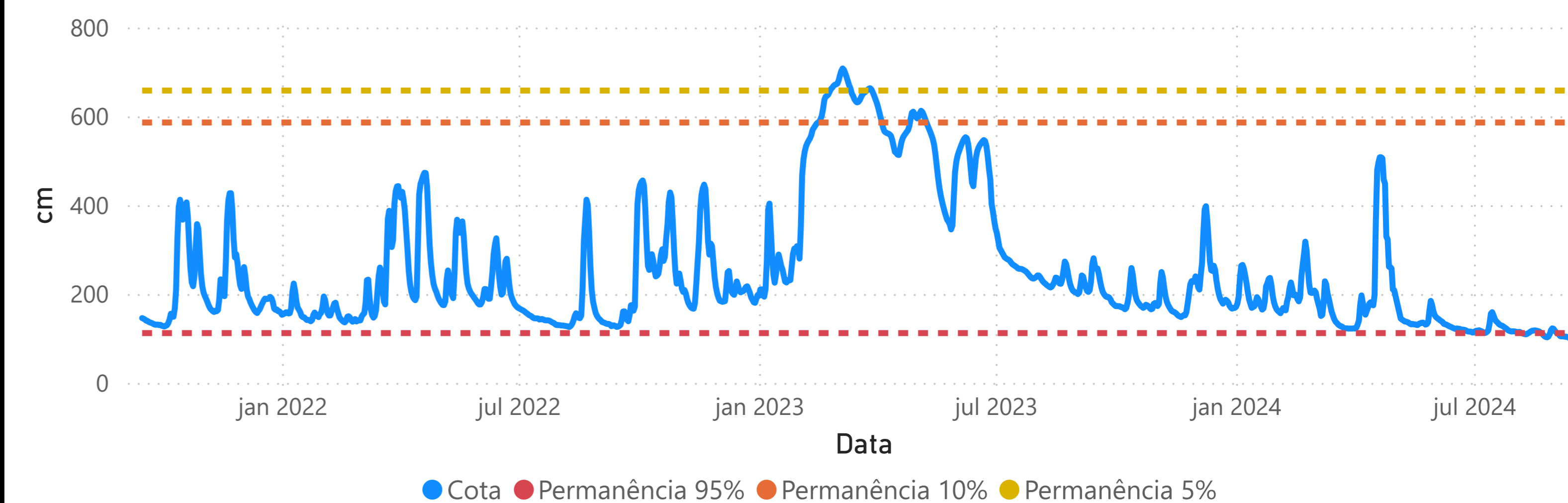
RIO TAQUARI Cota 95% = 348 cm Cota 10% = 465 cm Cota 5% = 481 cm



● Cota ● Permanência 95% ● Permanência 10% ● Permanência 5%

## MIRANDA - (66910000)

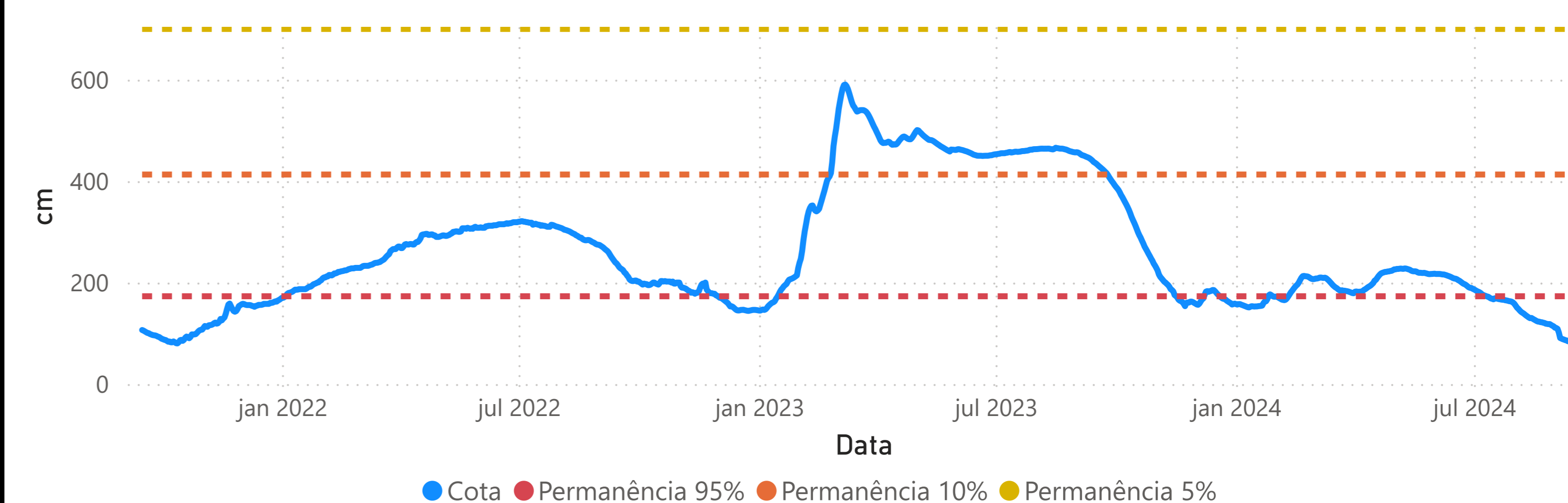
RIO MIRANDA Cota 95% = 112 cm Cota 10% = 586 cm Cota 5% = 658 cm



● Cota ● Permanência 95% ● Permanência 10% ● Permanência 5%

## PORTO MURTINHO - (67100000)

RIO PARAGUAI Cota 95% = 173 cm Cota 10% = 413 cm Cota 5% = 700 cm



● Cota ● Permanência 95% ● Permanência 10% ● Permanência 5%

Fonte: Hidrotelemetria/ANA e ONS