

## CÁCERES (DNPVN)

(66070004) RIO PARAGUAI

Data	Nível (cm)	Referência	Limite (cm)	Diferença (cm)
15/09/2024	34	Estiagem	103	-69
16/09/2024	34	Estiagem	103	-69
17/09/2024	34	Estiagem	103	-69
18/09/2024	35	Estiagem	103	-68
19/09/2024	35	Estiagem	103	-68

## BARRA DO BUGRES

(66010000) RIO PARAGUAI

Data	Nível (cm)	Referência	Limite (cm)	Diferença (cm)
15/09/2024	24	Estiagem	58	-34
16/09/2024	24	Estiagem	58	-34
17/09/2024	26	Estiagem	58	-32
18/09/2024	27	Estiagem	58	-31
19/09/2024	25	Estiagem	58	-33

## UHE Manso

RIO MANSO

Data	Afluência (m³/s)	Defluência (m³/s)	Volume Útil (%)
14/09/2024	24,20	85,00	40,93
15/09/2024	28,83	82,00	40,78
16/09/2024	29,76	83,00	40,62
17/09/2024	30,36	82,00	40,47
18/09/2024	47,43	84,00	40,37

## BARÃO DE MELGAÇO

(66280000) RIO CUIABÁ

Data	Nível (cm)	Referência	Limite (cm)	Diferença (cm)
15/09/2024	169	Estiagem	163	6
16/09/2024	172	Estiagem	163	9
17/09/2024	171	Estiagem	163	8
18/09/2024	170	Estiagem	163	7
19/09/2024	168	Estiagem	163	5

## PORTO CONCEIÇÃO

(66120000) RIO PARAGUAI

Data	Nível (cm)	Referência	Limite (cm)	Diferença (cm)
15/09/2024	166	Estiagem	333	-167
16/09/2024	166	Estiagem	333	-167
17/09/2024	166	Estiagem	333	-167
18/09/2024	167	Estiagem	333	-166
19/09/2024	167	Estiagem	333	-166

## LADÁRIO (BASE NAVAL)

(66825000) RIO PARAGUAI

Data	Nível (cm)	Referência	Limite (cm)	Diferença (cm)
15/09/2024	-34	Estiagem	-5	-29
16/09/2024	-35	Estiagem	-5	-30
17/09/2024	-36	Estiagem	-5	-31
18/09/2024	-38	Estiagem	-5	-33
19/09/2024	-39	Estiagem	-5	-34

## PORTO ESPERANÇA

(66960008) RIO PARAGUAI

Data	Nível (cm)	Referência	Limite (cm)	Diferença (cm)
15/09/2024	-106	Estiagem	27	-133
16/09/2024	-107	Estiagem	27	-134
17/09/2024	-110	Estiagem	27	-137
18/09/2024	-112	Estiagem	27	-139
19/09/2024	-114	Estiagem	27	-141

## PORTO MURTINHO

(67100000) RIO PARAGUAI

Data	Nível (cm)	Referência	Limite (cm)	Diferença (cm)
15/09/2024	85	Estiagem	216	-131
16/09/2024	85	Estiagem	216	-131
17/09/2024	85	Estiagem	216	-131
18/09/2024	84	Estiagem	216	-132
19/09/2024	84	Estiagem	216	-132

## MIRANDA

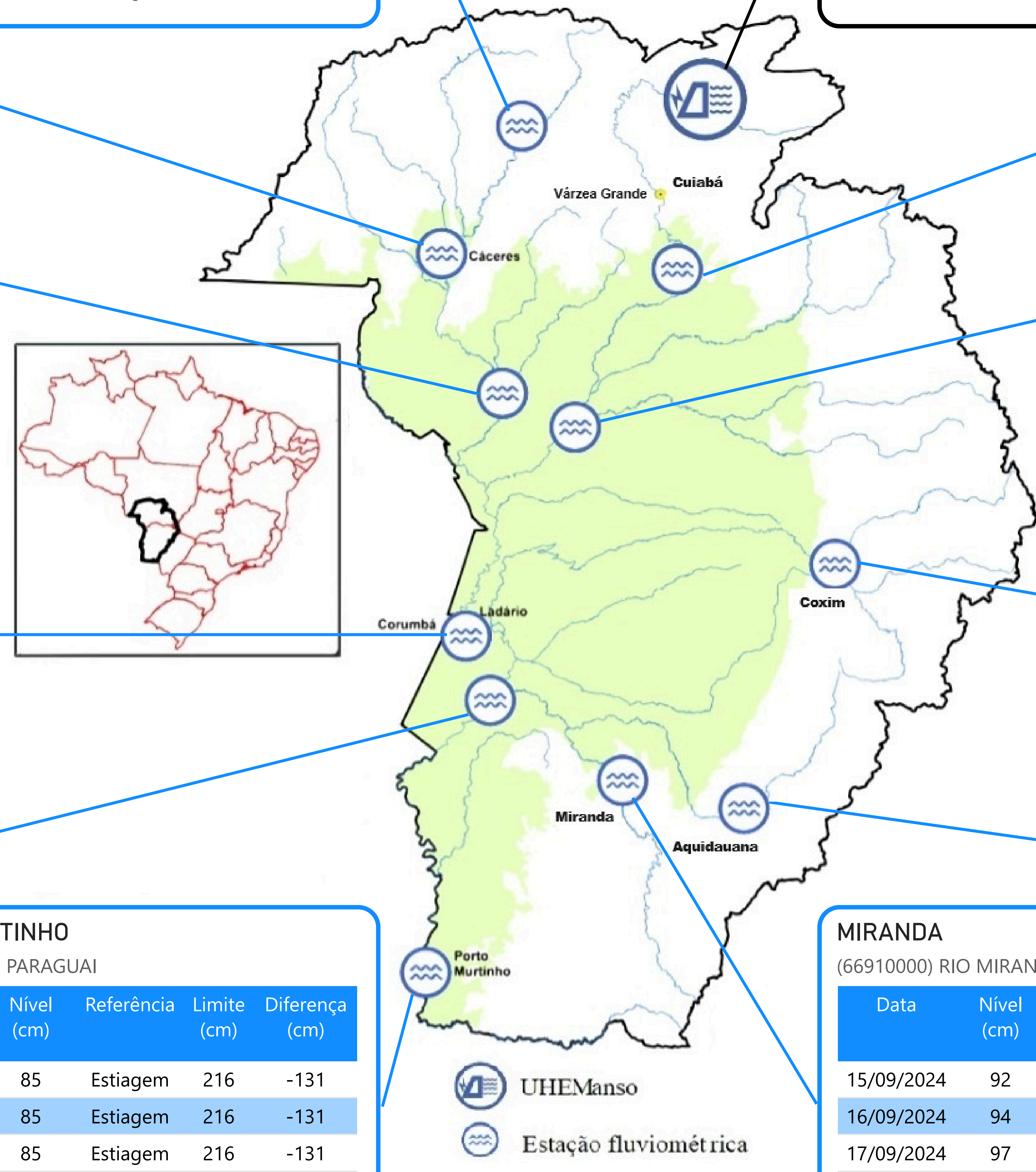
(66910000) RIO MIRANDA

Data	Nível (cm)	Referência	Limite (cm)	Diferença (cm)
15/09/2024	92	Estiagem	137	-45
16/09/2024	94	Estiagem	137	-43
17/09/2024	97	Estiagem	137	-40
18/09/2024	105	Estiagem	137	-32
19/09/2024	115	Estiagem	137	-22

## PALMEIRAS

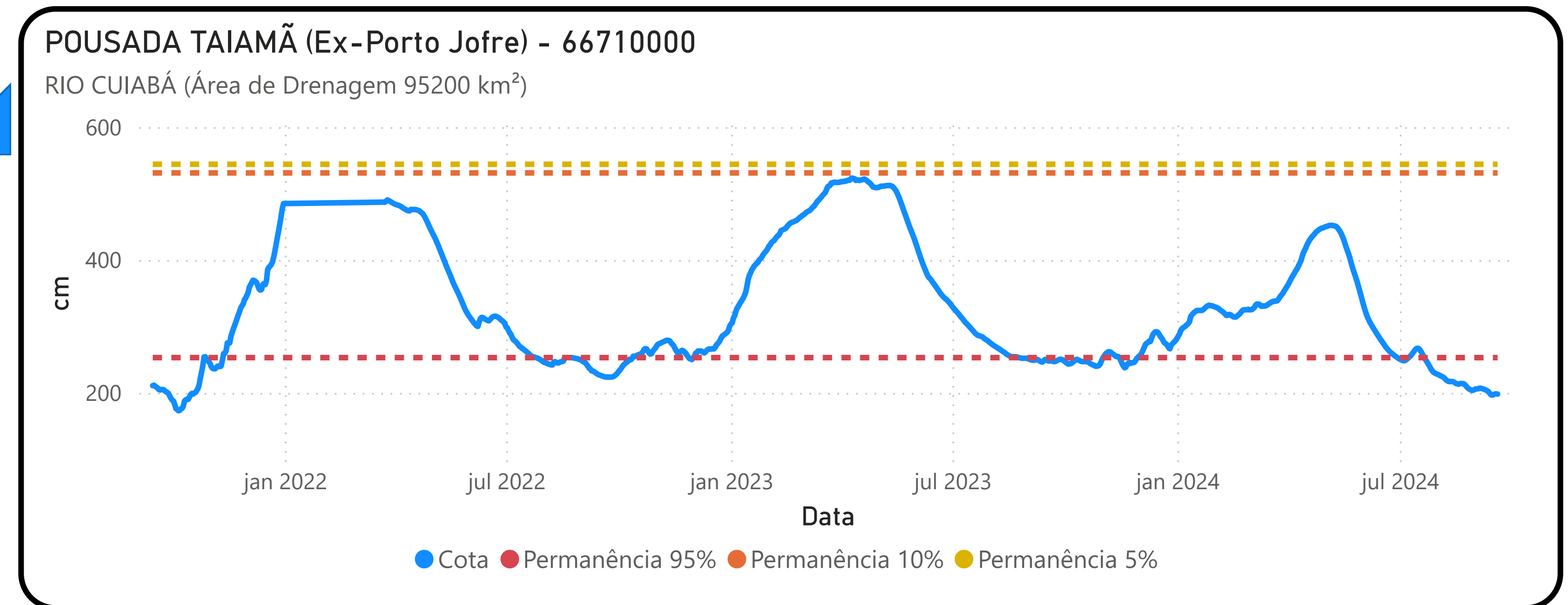
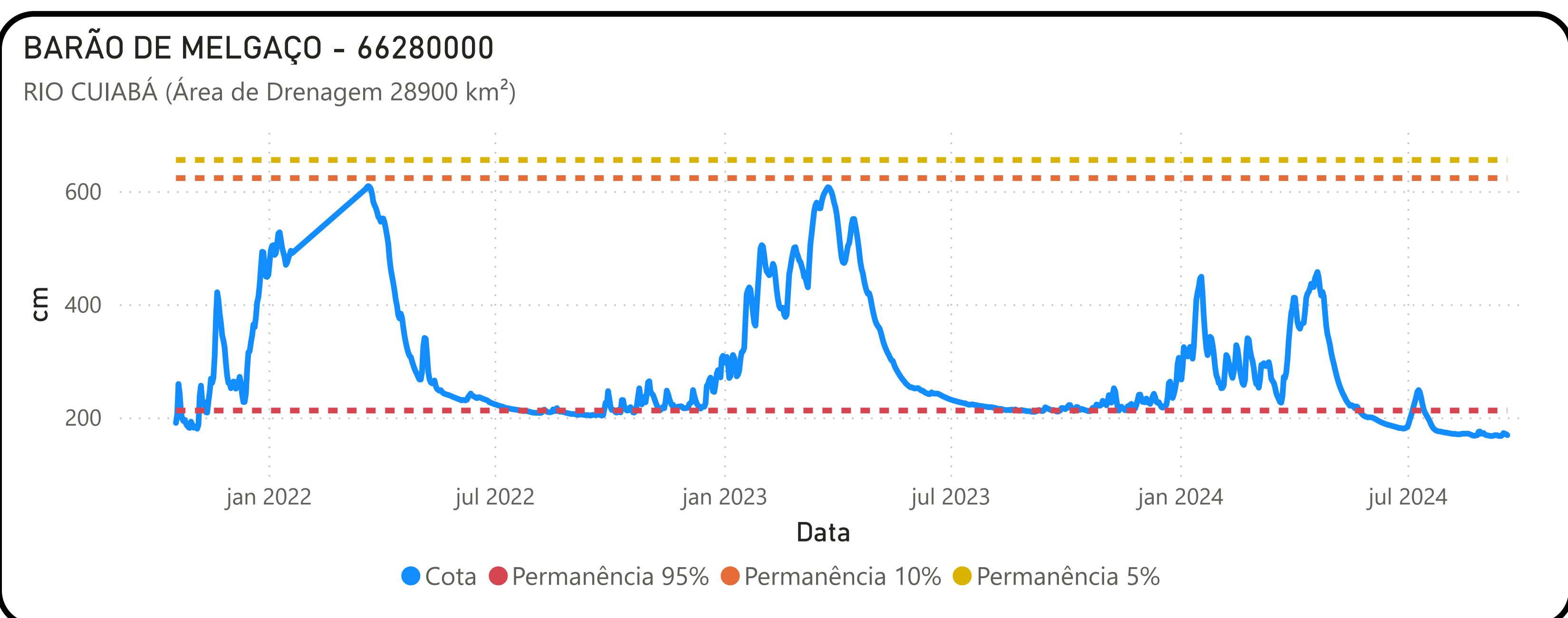
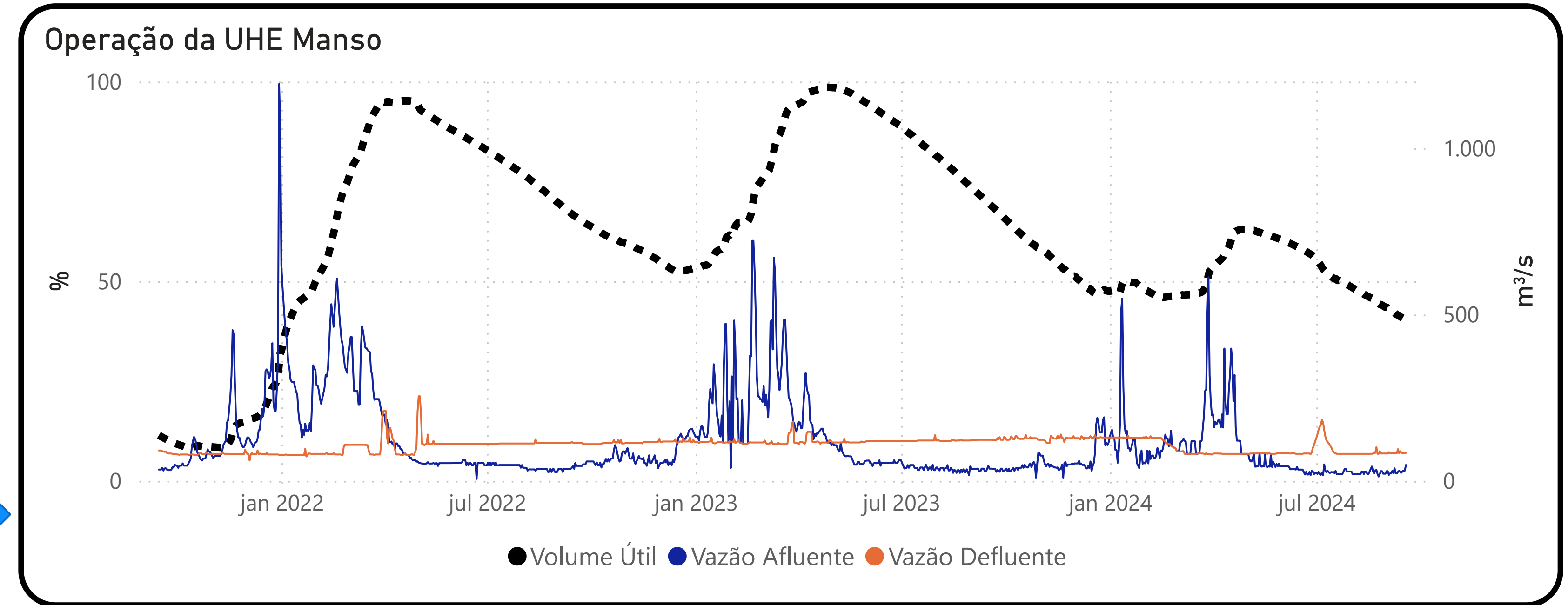
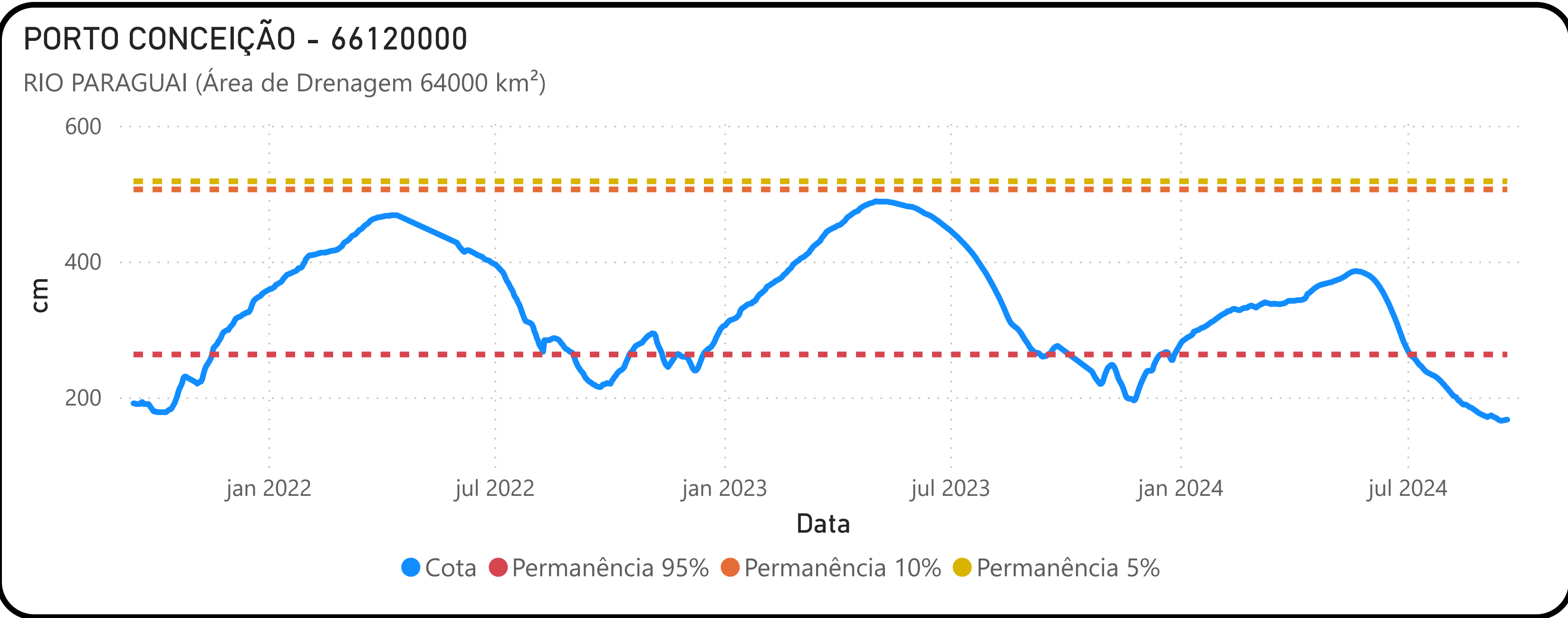
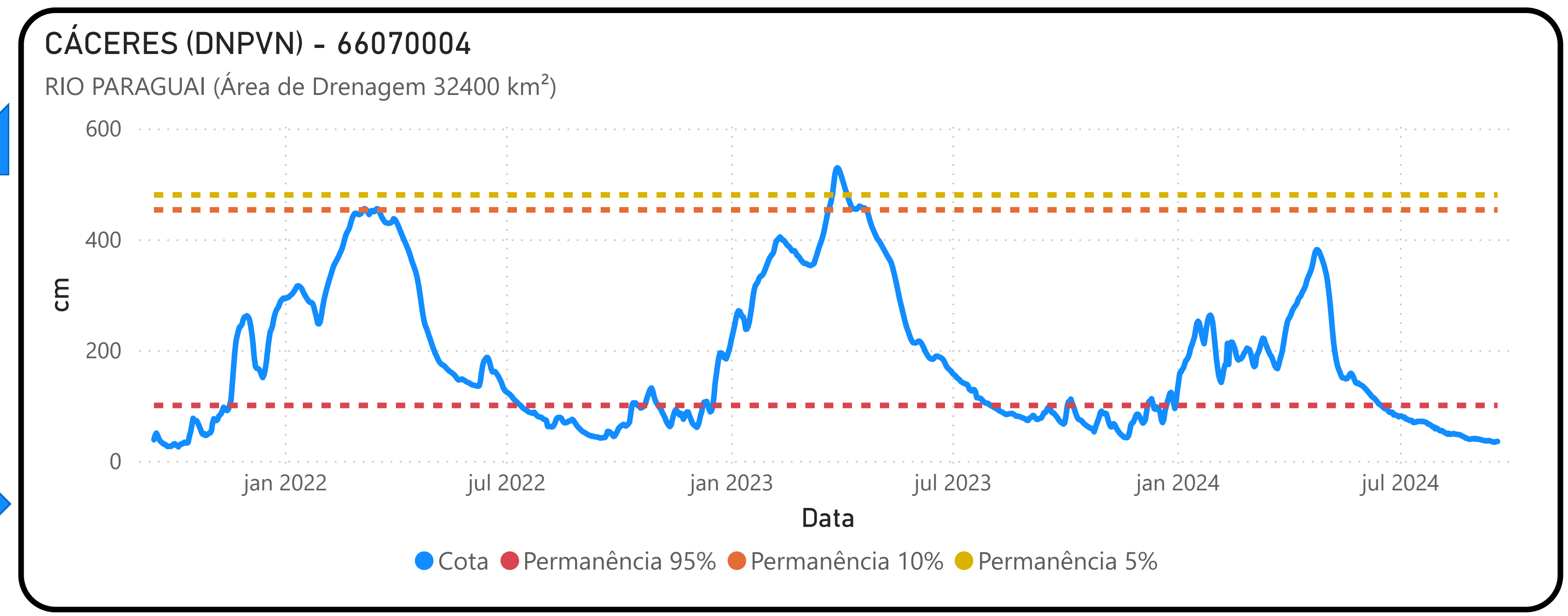
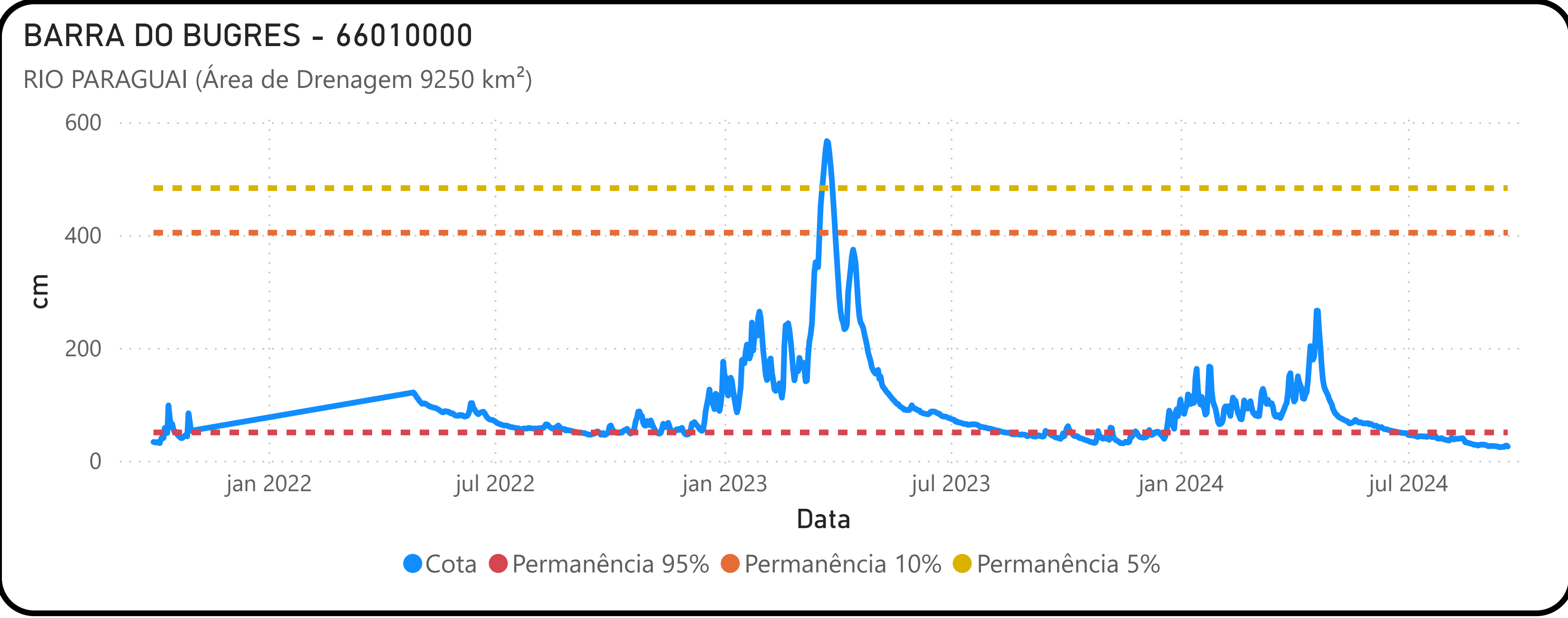
(66941000) RIO AQUIDAUANA

Data	Nível (cm)	Referência	Limite (cm)	Diferença (cm)
15/09/2024	121	Estiagem	151	-30
16/09/2024	126	Estiagem	151	-25
17/09/2024	130	Estiagem	151	-21
18/09/2024	134	Estiagem	151	-17
19/09/2024	136	Estiagem	151	-15



Fonte: Hidrotelemetria/ANA e ONS

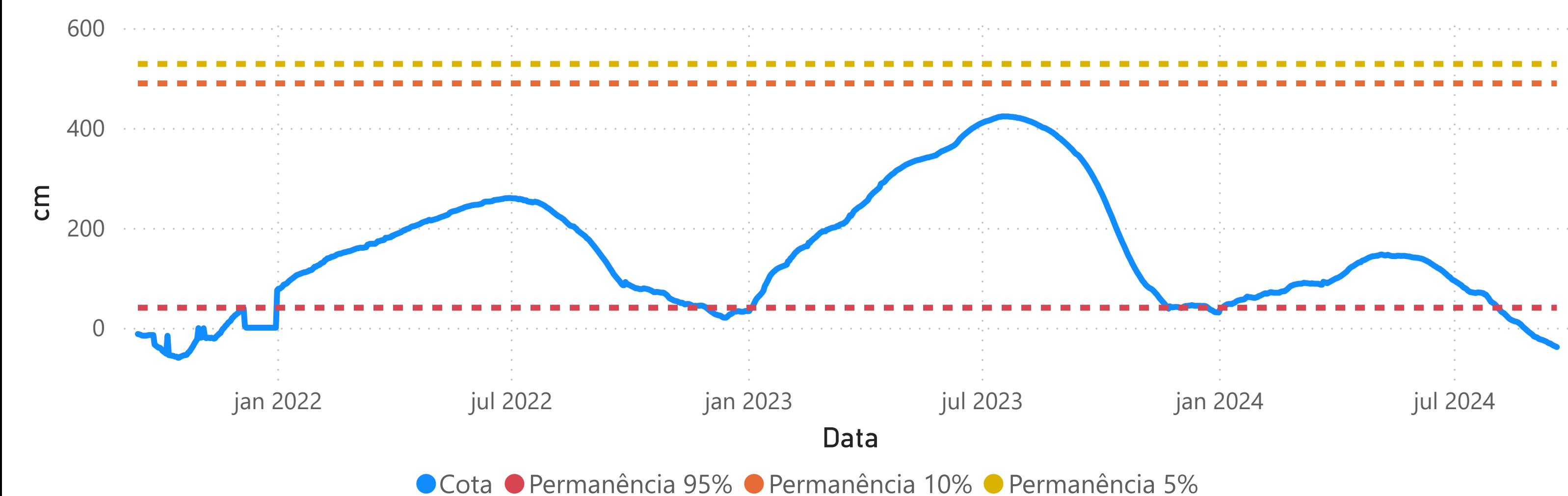




Fonte: Hidrotelemetria/ANA e ONS

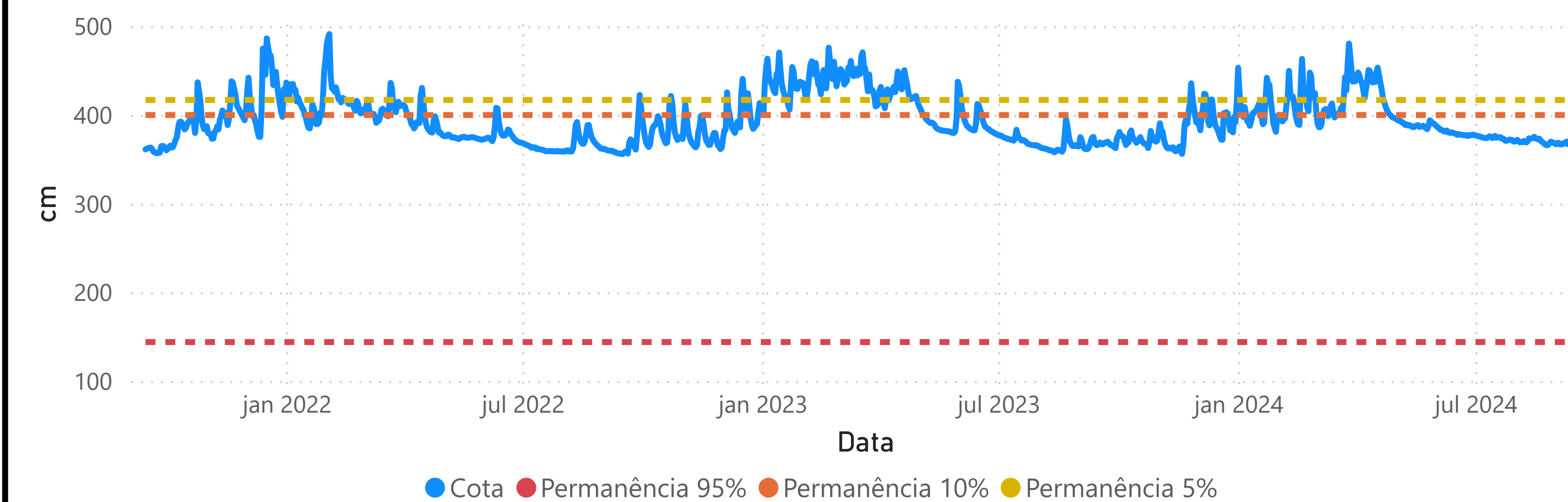
## LADÁRIO (BASE NAVAL) - 66825000

RIO PARAGUAI (Área de Drenagem 253000 km<sup>2</sup>)



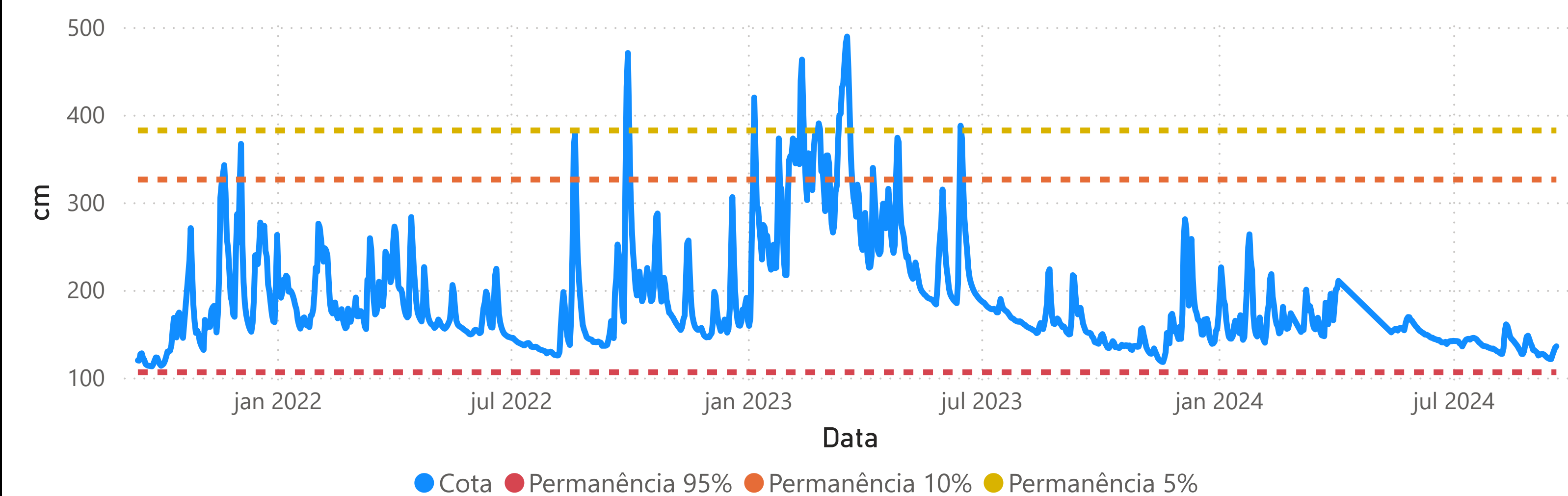
## COXIM - 66870000

RIO TAQUARI (Área de Drenagem 27600 km<sup>2</sup>)



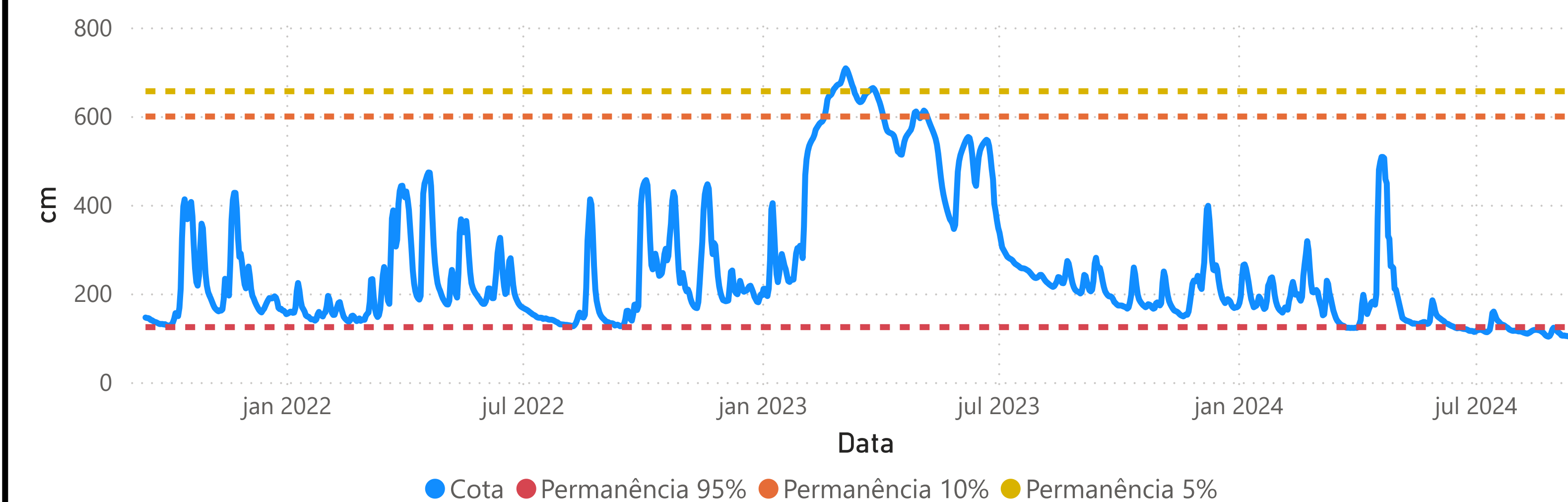
## PALMEIRAS - 66941000

RIO AQUIDAUANA (Área de Drenagem 10900 km<sup>2</sup>)



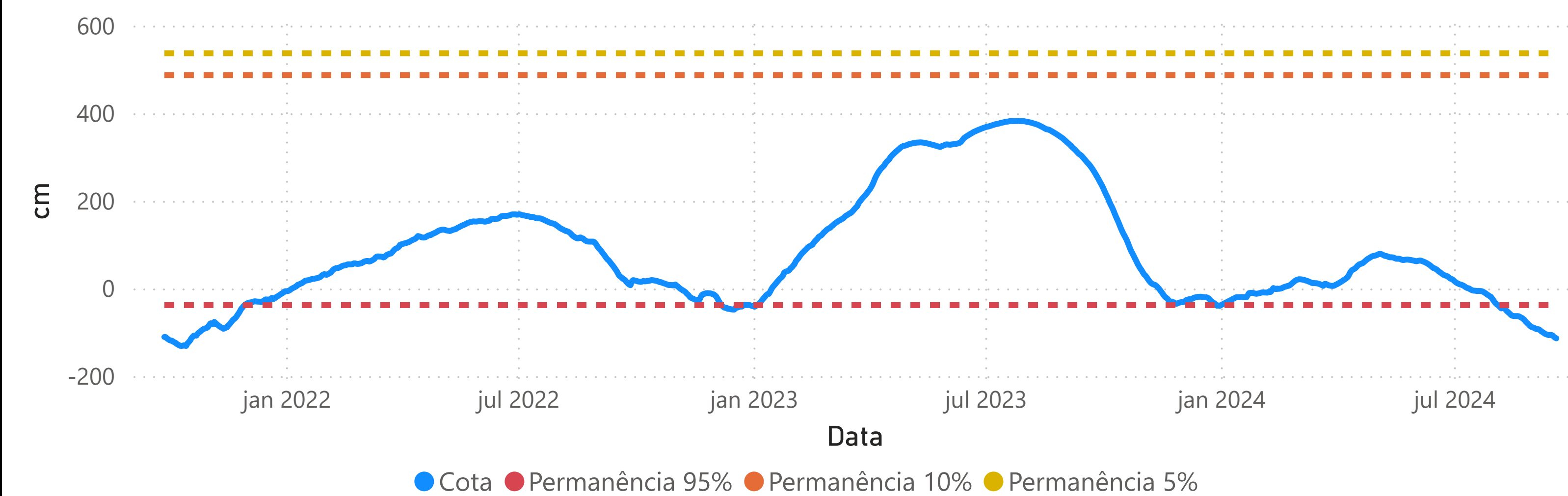
## MIRANDA - 66910000

RIO MIRANDA (Área de Drenagem 15000 km<sup>2</sup>)



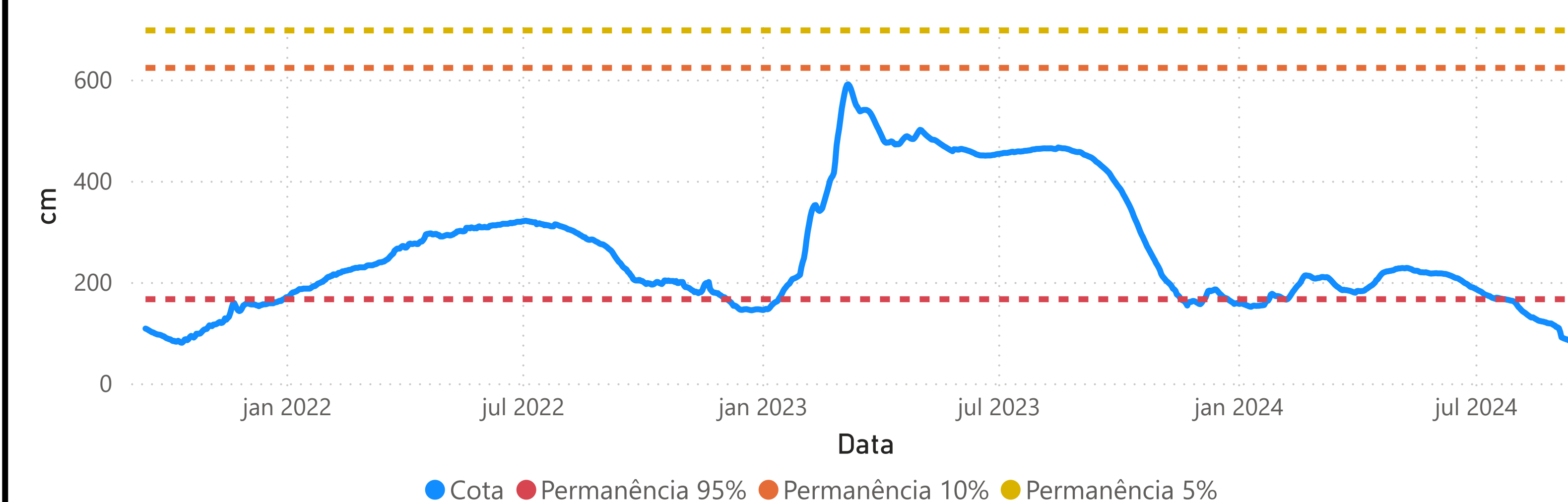
## PORTO ESPERANÇA - 66960008

RIO PARAGUAI (Área de Drenagem 371000 km<sup>2</sup>)



## PORTO MURTINHO - 67100000

RIO PARAGUAI (Área de Drenagem 576000 km<sup>2</sup>)



Fonte: Hidrotelemetria/ANA e ONS