

**CÁCERES (DNPVN)**  
(66070004) RIO PARAGUAI

Data	Nível (cm)	Referência	Limite (cm)	Diferença (cm)
14/09/2024	35	Estiagem	103	-68
15/09/2024	34	Estiagem	103	-69
16/09/2024	34	Estiagem	103	-69
17/09/2024	34	Estiagem	103	-69
18/09/2024	34	Estiagem	103	-69

**BARRA DO BUGRES**  
(66010000) RIO PARAGUAI

Data	Nível (cm)	Referência	Limite (cm)	Diferença (cm)
14/09/2024	24	Estiagem	58	-34
15/09/2024	24	Estiagem	58	-34
16/09/2024	24	Estiagem	58	-34
17/09/2024	26	Estiagem	58	-32
18/09/2024	28	Estiagem	58	-30

**UHE Manso**  
RIO MANSO

Data	Afluência (m³/s)	Defluência (m³/s)	Volume Útil (%)
13/09/2024	43,40	89,00	41,20
14/09/2024	46,97	85,00	41,09
15/09/2024	51,63	82,00	41,00
16/09/2024	52,63	83,00	40,91
17/09/2024	-68,46	82,00	40,47

**BARÃO DE MELGAÇO**  
(66280000) RIO CUIABÁ

Data	Nível (cm)	Referência	Limite (cm)	Diferença (cm)
14/09/2024	167	Estiagem	163	4
15/09/2024	169	Estiagem	163	6
16/09/2024	172	Estiagem	163	9
17/09/2024	171	Estiagem	163	8
18/09/2024	171	Estiagem	163	8

**PORTO CONCEIÇÃO**  
(66120000) RIO PARAGUAI

Data	Nível (cm)	Referência	Limite (cm)	Diferença (cm)
14/09/2024	165	Estiagem	333	-168
15/09/2024	166	Estiagem	333	-167
16/09/2024	166	Estiagem	333	-167
17/09/2024	166	Estiagem	333	-167
18/09/2024	167	Estiagem	333	-166

**POUSADA TAIAMÃ (Ex-Porto Jofre)**  
(66710000) RIO CUIABÁ

Data	Nível (cm)	Referência	Limite (cm)	Diferença (cm)
14/09/2024	197	Estiagem	284	-87
15/09/2024	197	Estiagem	284	-87
16/09/2024	198	Estiagem	284	-86
17/09/2024	198	Estiagem	284	-86
18/09/2024	199	Estiagem	284	-85

**LADÁRIO (BASE NAVAL)**  
(66825000) RIO PARAGUAI

Data	Nível (cm)	Referência	Limite (cm)	Diferença (cm)
14/09/2024	-32	Estiagem	-5	-27
15/09/2024	-34	Estiagem	-5	-29
16/09/2024	-35	Estiagem	-5	-30
17/09/2024	-36	Estiagem	-5	-31
18/09/2024	-37	Estiagem	-5	-32

**COXIM**  
(66870000) RIO TAQUARI

Data	Nível (cm)	Referência	Limite (cm)	Diferença (cm)
14/09/2024	366	Estiagem	359	7
15/09/2024	365	Estiagem	359	6
16/09/2024	366	Estiagem	359	7
17/09/2024	369	Estiagem	359	10
18/09/2024	370	Estiagem	359	11

**PORTO ESPERANÇA**  
(66960008) RIO PARAGUAI

Data	Nível (cm)	Referência	Limite (cm)	Diferença (cm)
14/09/2024	-106	Estiagem	27	-133
15/09/2024	-106	Estiagem	27	-133
16/09/2024	-107	Estiagem	27	-134
17/09/2024	-110	Estiagem	27	-137
18/09/2024	-112	Estiagem	27	-139

**PORTO MURTINHO**  
(67100000) RIO PARAGUAI

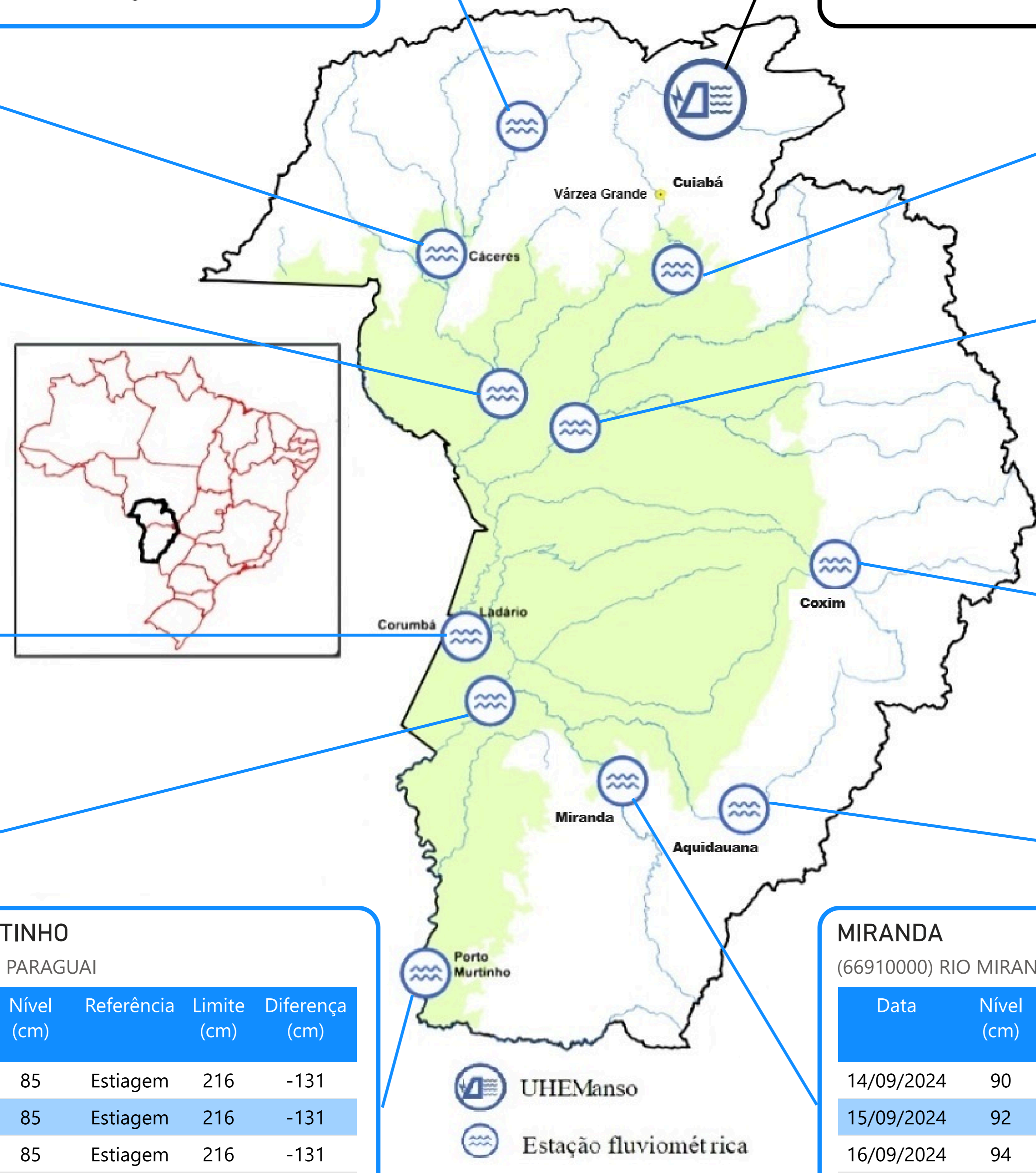
Data	Nível (cm)	Referência	Limite (cm)	Diferença (cm)
14/09/2024	85	Estiagem	216	-131
15/09/2024	85	Estiagem	216	-131
16/09/2024	85	Estiagem	216	-131
17/09/2024	85	Estiagem	216	-131
18/09/2024	84	Estiagem	216	-132

**MIRANDA**  
(66910000) RIO MIRANDA

Data	Nível (cm)	Referência	Limite (cm)	Diferença (cm)
14/09/2024	90	Estiagem	137	-47
15/09/2024	92	Estiagem	137	-45
16/09/2024	94	Estiagem	137	-43
17/09/2024	97	Estiagem	137	-40
18/09/2024	101	Estiagem	137	-36

**PALMEIRAS**  
(66941000) RIO AQUIDAUANA

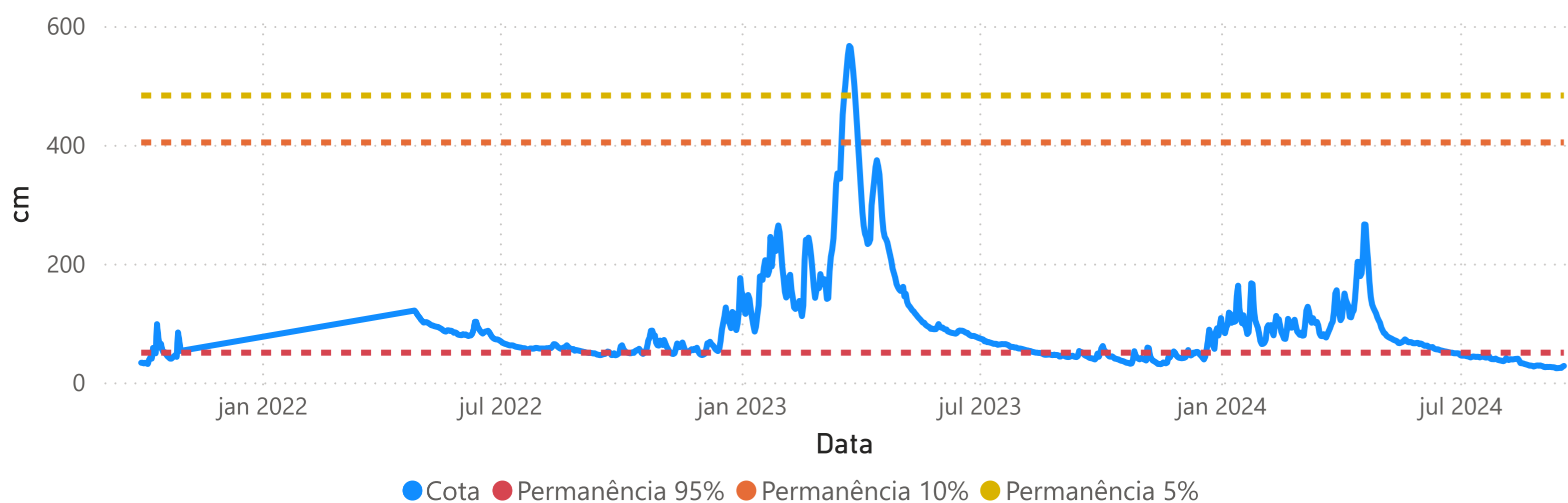
Data	Nível (cm)	Referência	Limite (cm)	Diferença (cm)
14/09/2024	121	Estiagem	151	-30
15/09/2024	121	Estiagem	151	-30
16/09/2024	126	Estiagem	151	-25
17/09/2024	130	Estiagem	151	-21
18/09/2024	133	Estiagem	151	-18



Fonte: Hidrotelemetria/ANA e ONS

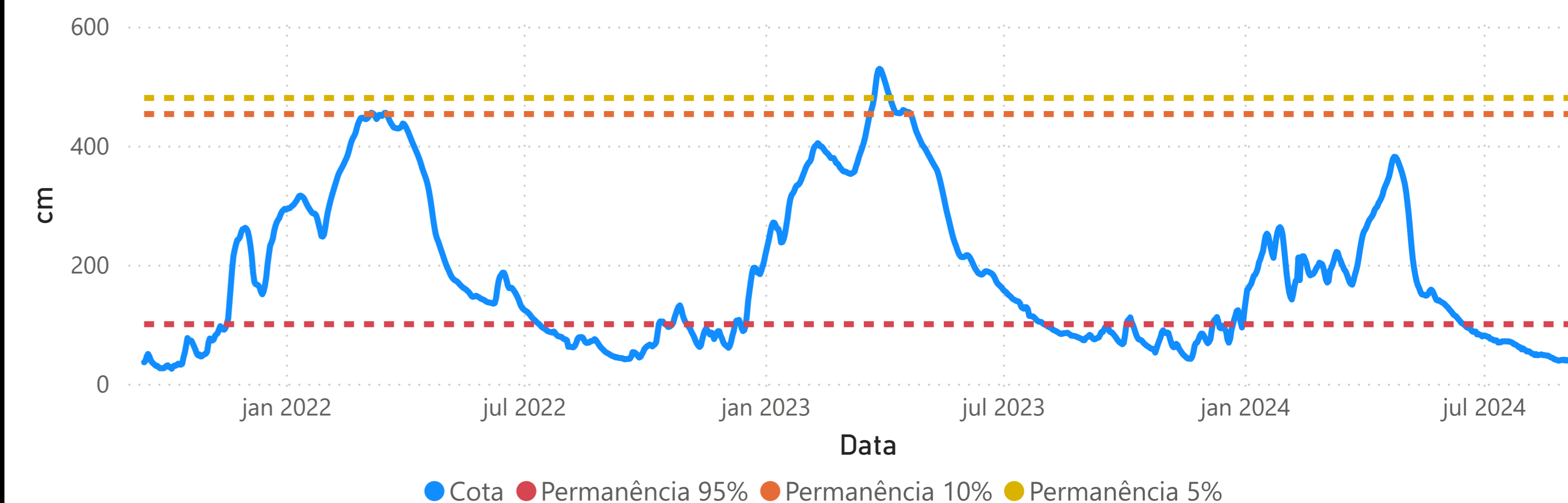
## BARRA DO BUGRES - 66010000

RIO PARAGUAI (Área de Drenagem 9250 km<sup>2</sup>)



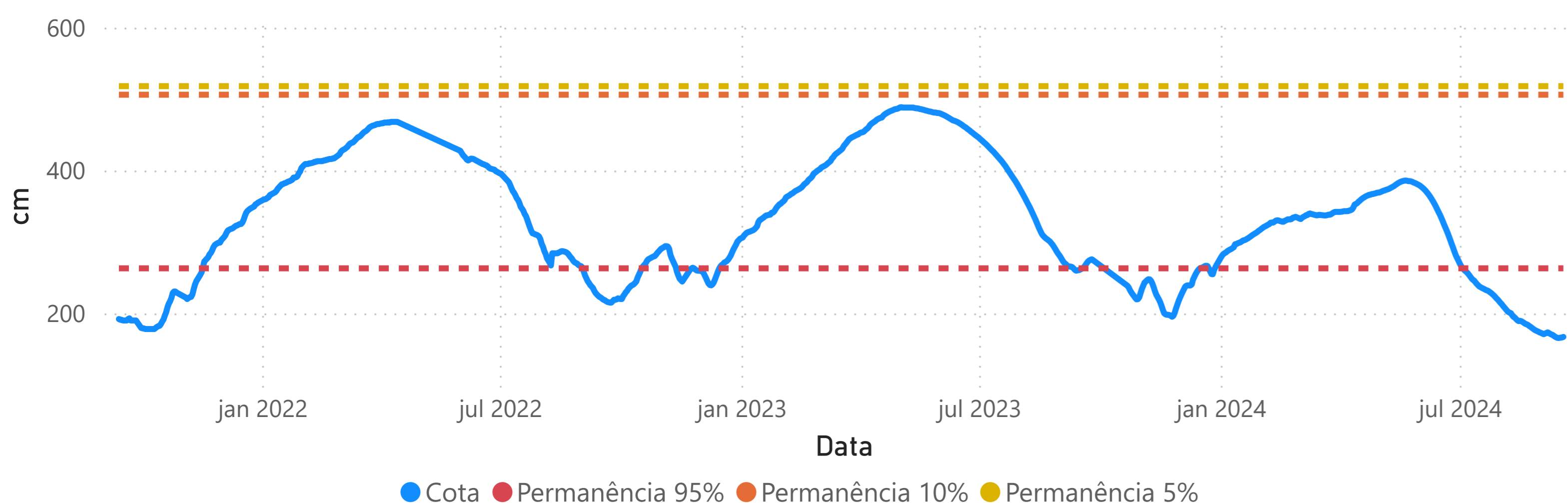
## CÁCERES (DNPVN) - 66070004

RIO PARAGUAI (Área de Drenagem 32400 km<sup>2</sup>)

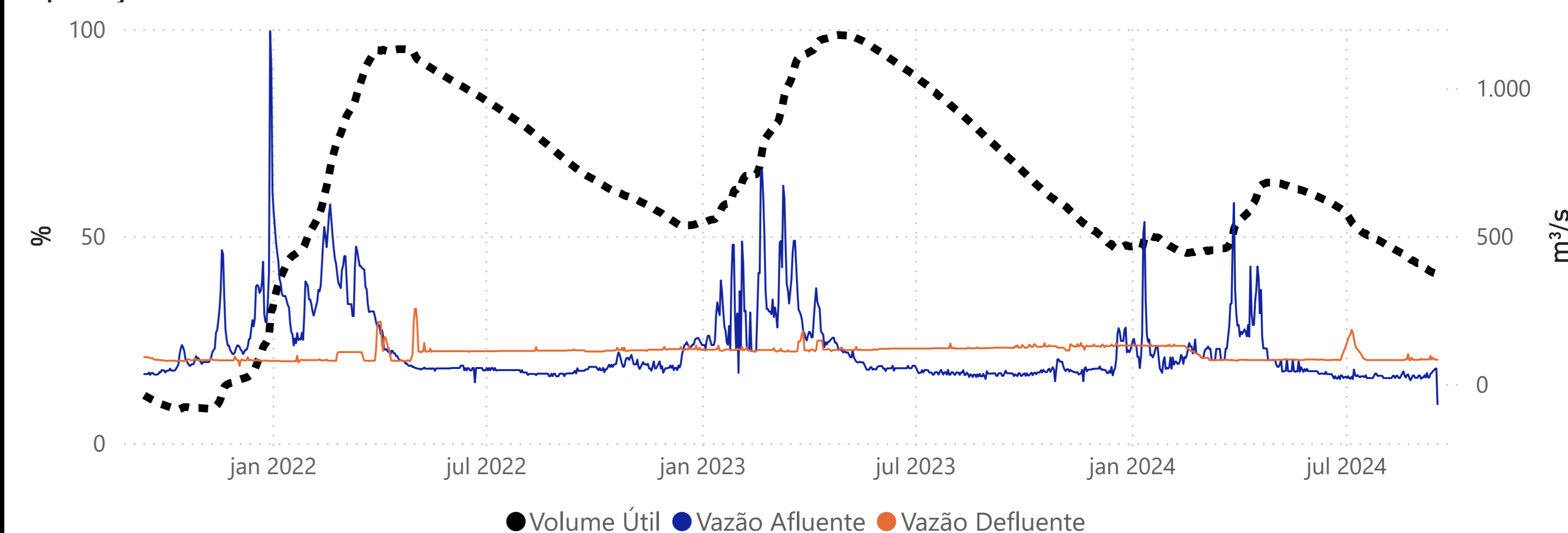


## PORTO CONCEIÇÃO - 66120000

RIO PARAGUAI (Área de Drenagem 64000 km<sup>2</sup>)

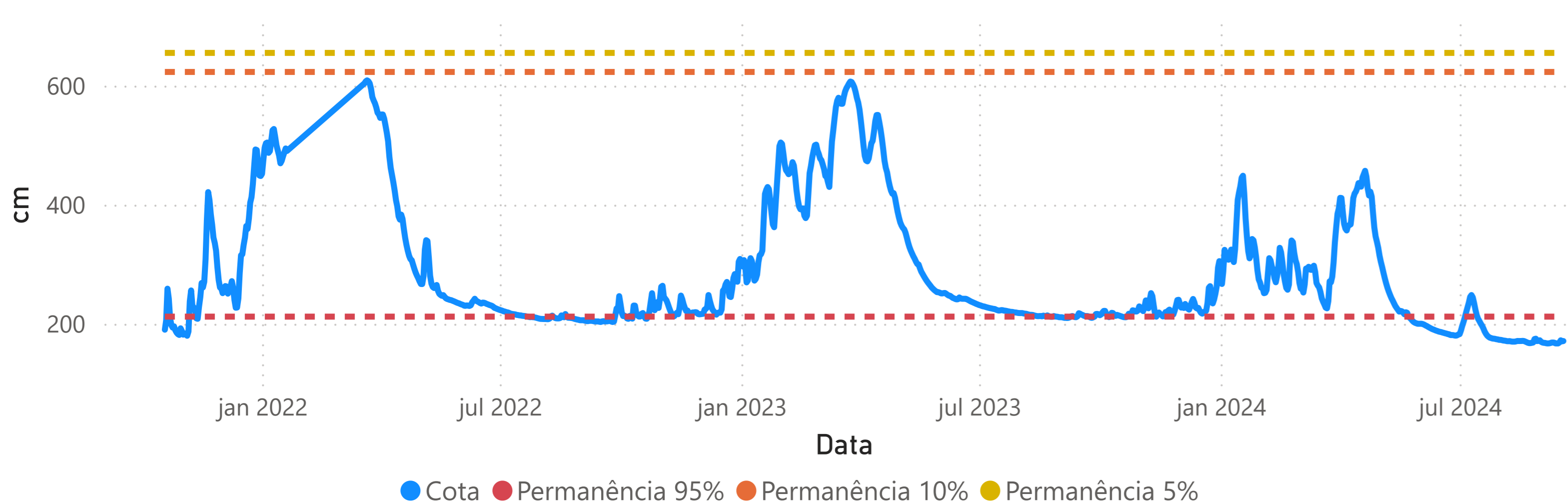


## Operação da UHE Manso



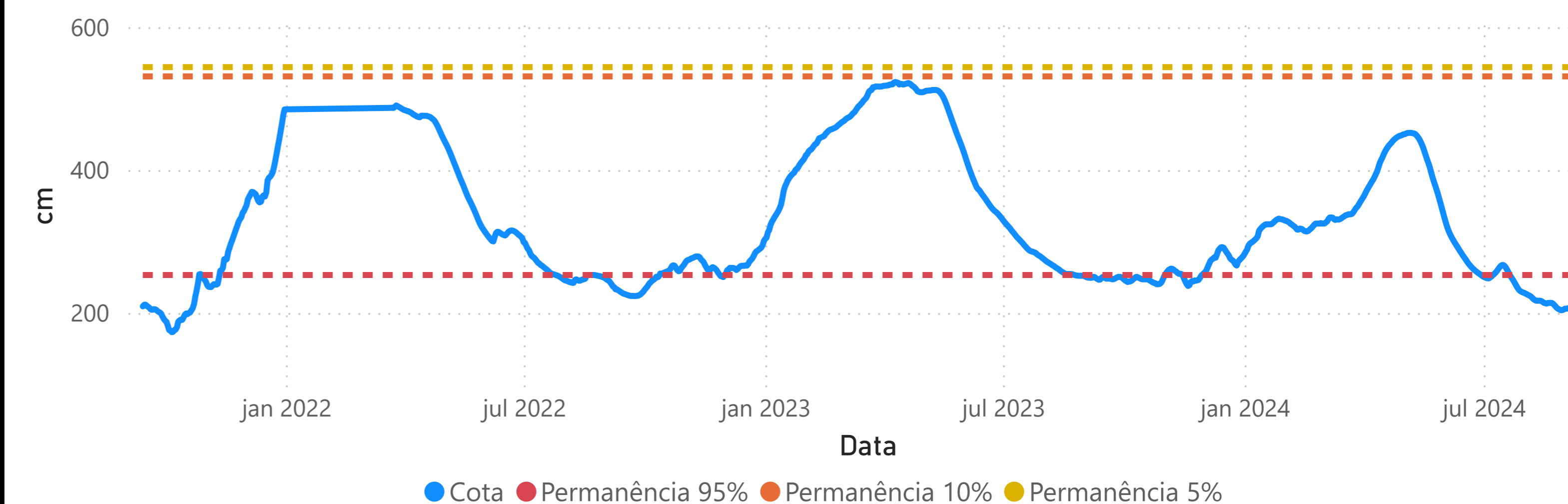
## BARÃO DE MELGAÇO - 66280000

RIO CUIABÁ (Área de Drenagem 28900 km<sup>2</sup>)



## POUSADA TAIAMÃ (Ex-Porto Jofre) - 66710000

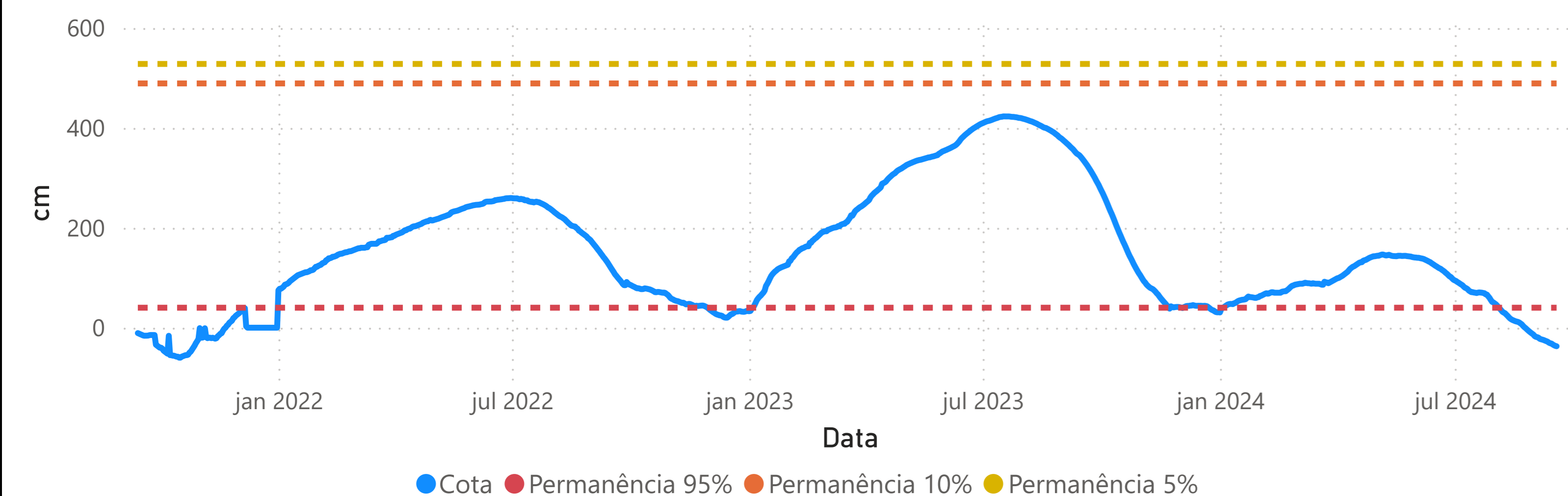
RIO CUIABÁ (Área de Drenagem 95200 km<sup>2</sup>)



Fonte: Hidrotelemetria/ANA e ONS

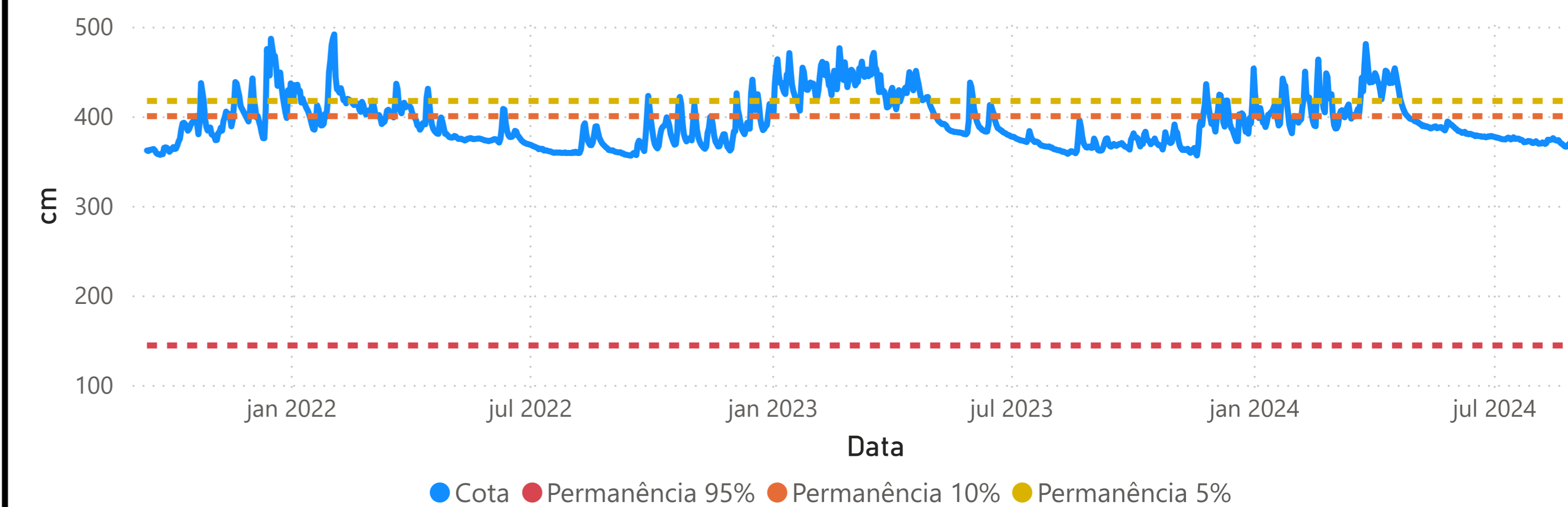
## LADÁRIO (BASE NAVAL) - 66825000

RIO PARAGUAI (Área de Drenagem 253000 km<sup>2</sup>)



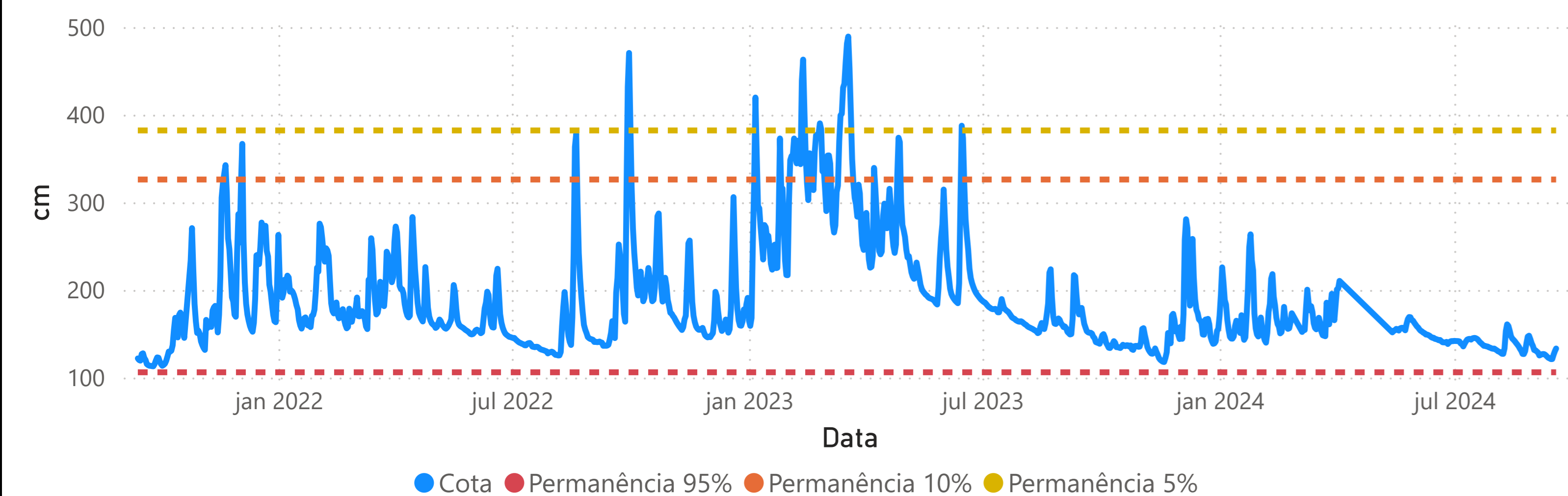
## COXIM - 66870000

RIO TAQUARI (Área de Drenagem 27600 km<sup>2</sup>)



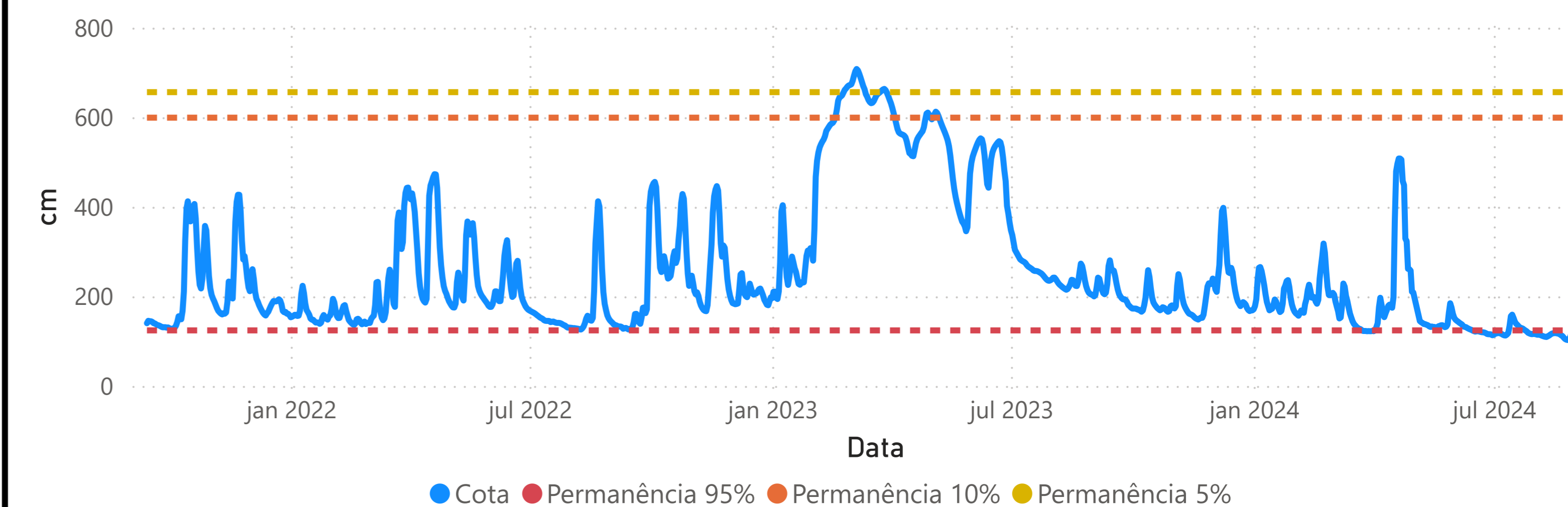
## PALMEIRAS - 66941000

RIO AQUIDAUANA (Área de Drenagem 10900 km<sup>2</sup>)



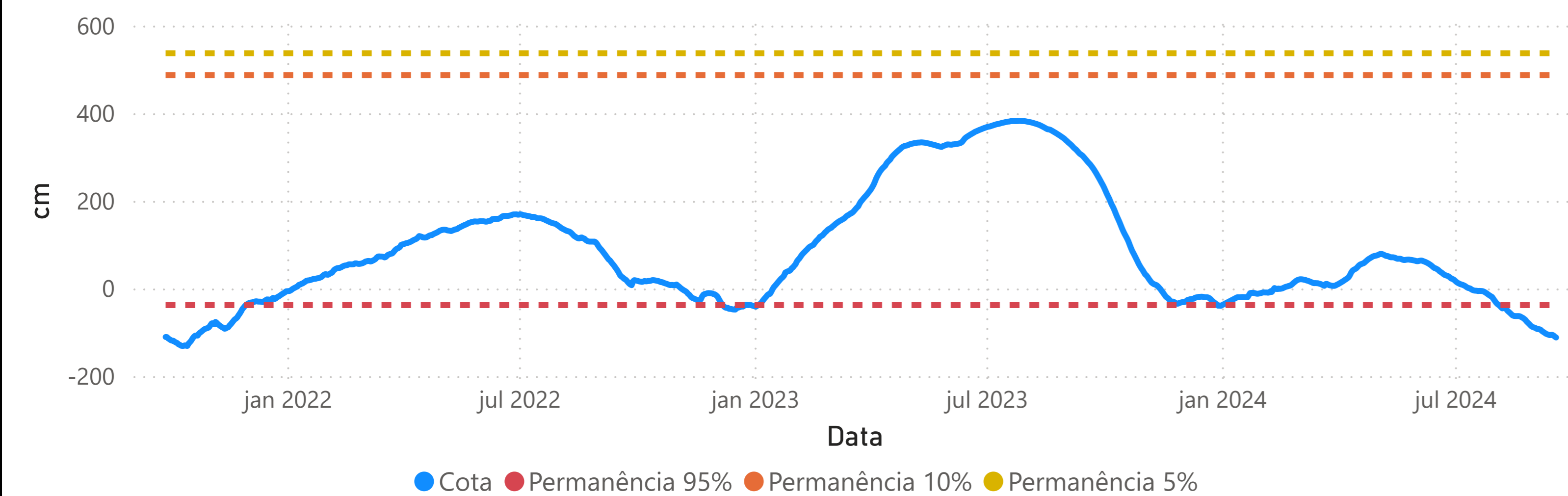
## MIRANDA - 66910000

RIO MIRANDA (Área de Drenagem 15000 km<sup>2</sup>)



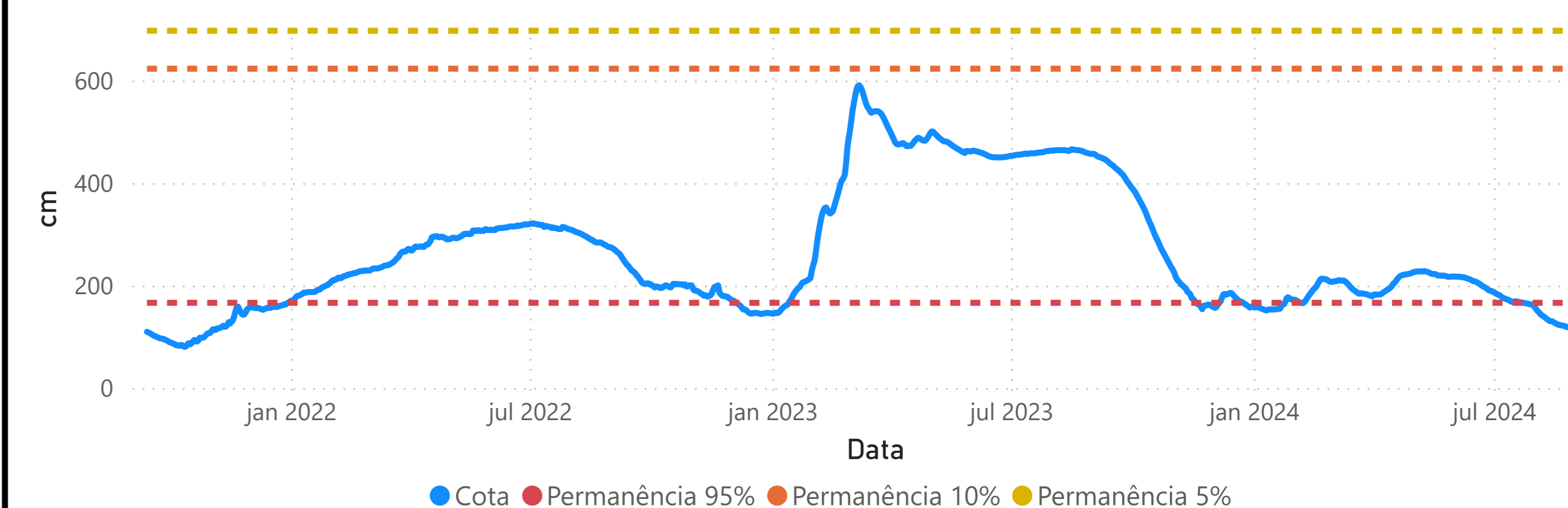
## PORTO ESPERANÇA - 66960008

RIO PARAGUAI (Área de Drenagem 371000 km<sup>2</sup>)



## PORTO MURTINHO - 67100000

RIO PARAGUAI (Área de Drenagem 576000 km<sup>2</sup>)



Fonte: Hidrotelemetria/ANA e ONS