

CÁCERES (DNPVN)

(66070004) RIO PARAGUAI

| Data | Nível (cm) | Referência | Limite (cm) | Diferença (cm) |
|------------|------------|------------|-------------|----------------|
| 12/09/2024 | 37 | Estiagem | 103 | -66 |
| 13/09/2024 | 36 | Estiagem | 103 | -67 |
| 14/09/2024 | 35 | Estiagem | 103 | -68 |
| 15/09/2024 | 34 | Estiagem | 103 | -69 |
| 16/09/2024 | 34 | Estiagem | 103 | -69 |

BARRA DO BUGRES

(66010000) RIO PARAGUAI

| Data | Nível (cm) | Referência | Limite (cm) | Diferença (cm) |
|------------|------------|------------|-------------|----------------|
| 12/09/2024 | 24 | Estiagem | 58 | -34 |
| 13/09/2024 | 24 | Estiagem | 58 | -34 |
| 14/09/2024 | 24 | Estiagem | 58 | -34 |
| 15/09/2024 | 24 | Estiagem | 58 | -34 |
| 16/09/2024 | 24 | Estiagem | 58 | -34 |

UHE Manso

RIO MANSO

| Data | Afluência (m³/s) | Defluência (m³/s) | Volume Útil (%) |
|------------|------------------|-------------------|-----------------|
| 11/09/2024 | 34,20 | 95,00 | 41,60 |
| 12/09/2024 | 29,83 | 83,00 | 41,45 |
| 13/09/2024 | 20,60 | 89,00 | 41,05 |
| 14/09/2024 | 24,21 | 85,00 | 40,87 |
| 15/09/2024 | 21,21 | 82,00 | 40,69 |

BARÃO DE MELGAÇO

(66280000) RIO CUIABÁ

| Data | Nível (cm) | Referência | Limite (cm) | Diferença (cm) |
|------------|------------|------------|-------------|----------------|
| 12/09/2024 | 167 | Estiagem | 163 | 4 |
| 13/09/2024 | 167 | Estiagem | 163 | 4 |
| 14/09/2024 | 167 | Estiagem | 163 | 4 |
| 15/09/2024 | 169 | Estiagem | 163 | 6 |
| 16/09/2024 | 173 | Estiagem | 163 | 10 |

PORTO CONCEIÇÃO

(66120000) RIO PARAGUAI

| Data | Nível (cm) | Referência | Limite (cm) | Diferença (cm) |
|------------|------------|------------|-------------|----------------|
| 12/09/2024 | 167 | Estiagem | 333 | -166 |
| 13/09/2024 | 166 | Estiagem | 333 | -167 |
| 14/09/2024 | 165 | Estiagem | 333 | -168 |
| 15/09/2024 | 166 | Estiagem | 333 | -167 |
| 16/09/2024 | 166 | Estiagem | 333 | -167 |

LADÁRIO (BASE NAVAL)

(66825000) RIO PARAGUAI

| Data | Nível (cm) | Referência | Limite (cm) | Diferença (cm) |
|------------|------------|------------|-------------|----------------|
| 12/09/2024 | -30 | Estiagem | -5 | -25 |
| 13/09/2024 | -31 | Estiagem | -5 | -26 |
| 14/09/2024 | -32 | Estiagem | -5 | -27 |
| 15/09/2024 | -34 | Estiagem | -5 | -29 |
| 16/09/2024 | -35 | Estiagem | -5 | -30 |

PORTO ESPERANÇA

(66960008) RIO PARAGUAI

| Data | Nível (cm) | Referência | Limite (cm) | Diferença (cm) |
|------------|------------|------------|-------------|----------------|
| 12/09/2024 | -105 | Estiagem | 27 | -132 |
| 13/09/2024 | -107 | Estiagem | 27 | -134 |
| 14/09/2024 | -106 | Estiagem | 27 | -133 |
| 15/09/2024 | -106 | Estiagem | 27 | -133 |
| 16/09/2024 | -107 | Estiagem | 27 | -134 |

PORTO MURTINHO

(67100000) RIO PARAGUAI

| Data | Nível (cm) | Referência | Limite (cm) | Diferença (cm) |
|------------|------------|------------|-------------|----------------|
| 12/09/2024 | 84 | Estiagem | 216 | -132 |
| 13/09/2024 | 84 | Estiagem | 216 | -132 |
| 14/09/2024 | 85 | Estiagem | 216 | -131 |
| 15/09/2024 | 85 | Estiagem | 216 | -131 |
| 16/09/2024 | 85 | Estiagem | 216 | -131 |

MIRANDA

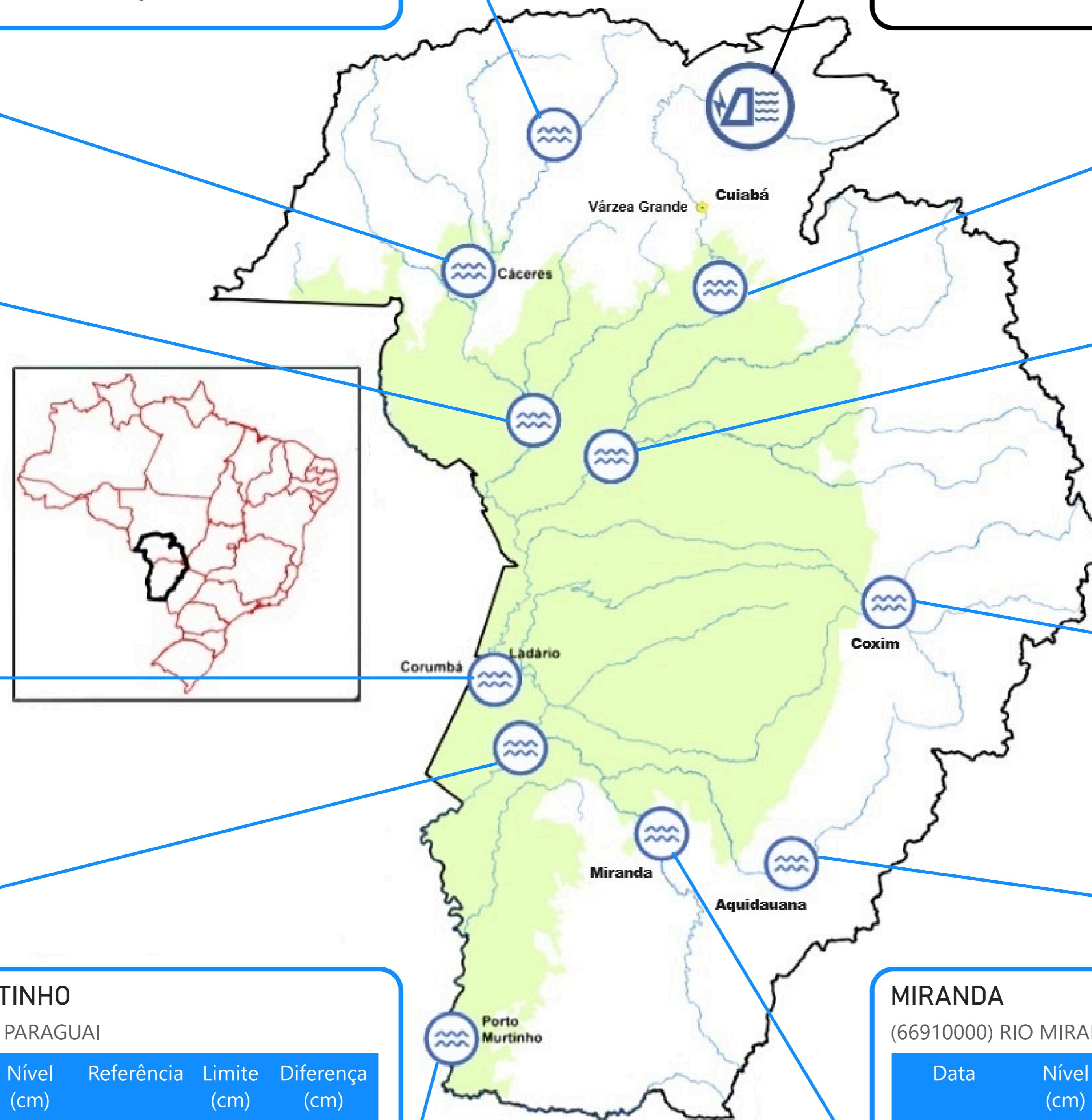
(66910000) RIO MIRANDA

| Data | Nível (cm) | Referência | Limite (cm) | Diferença (cm) |
|------------|------------|------------|-------------|----------------|
| 12/09/2024 | 103 | Estiagem | 137 | -34 |
| 13/09/2024 | 97 | Estiagem | 137 | -40 |
| 14/09/2024 | 90 | Estiagem | 137 | -47 |
| 15/09/2024 | 92 | Estiagem | 137 | -45 |
| 16/09/2024 | 93 | Estiagem | 137 | -44 |

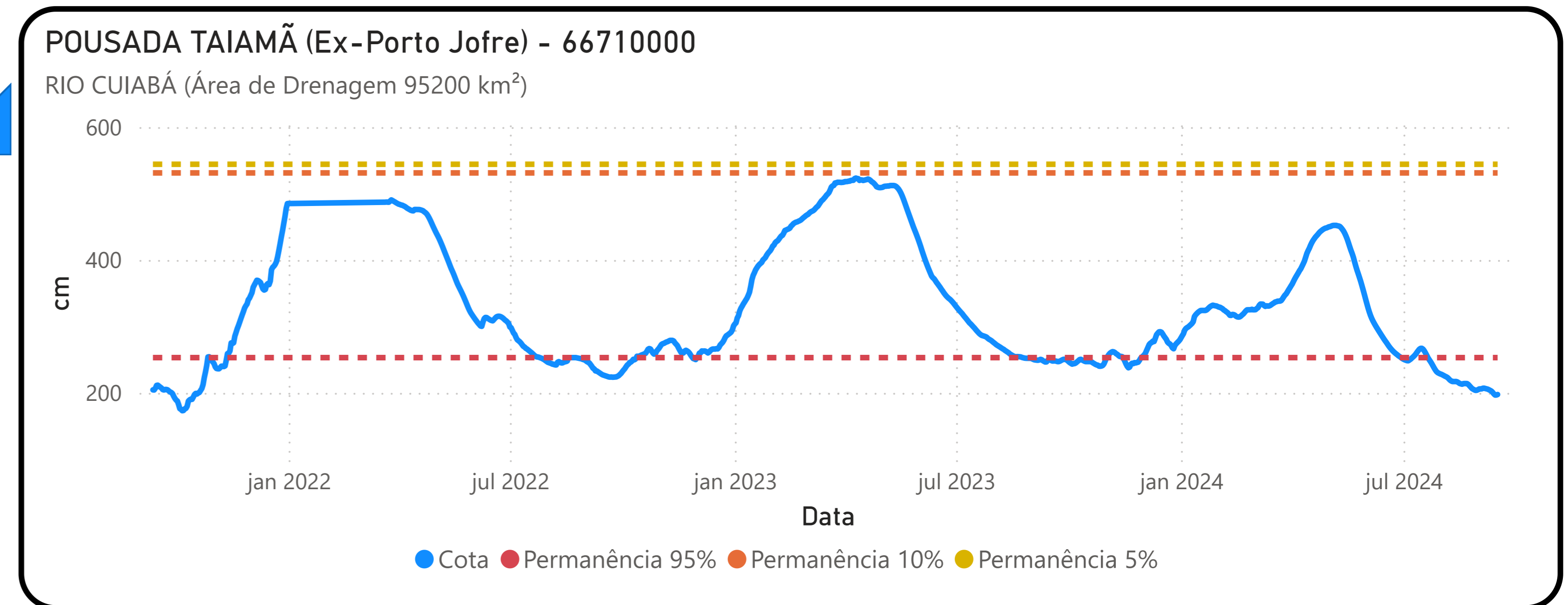
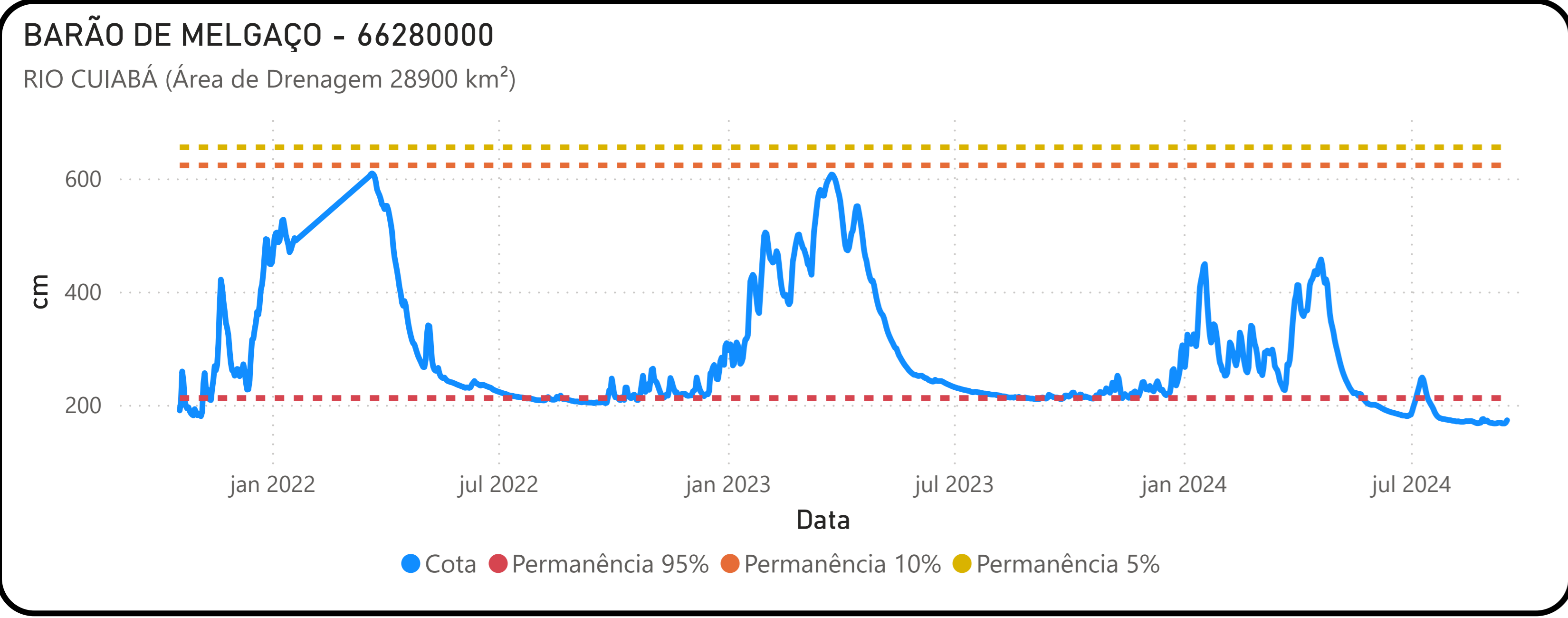
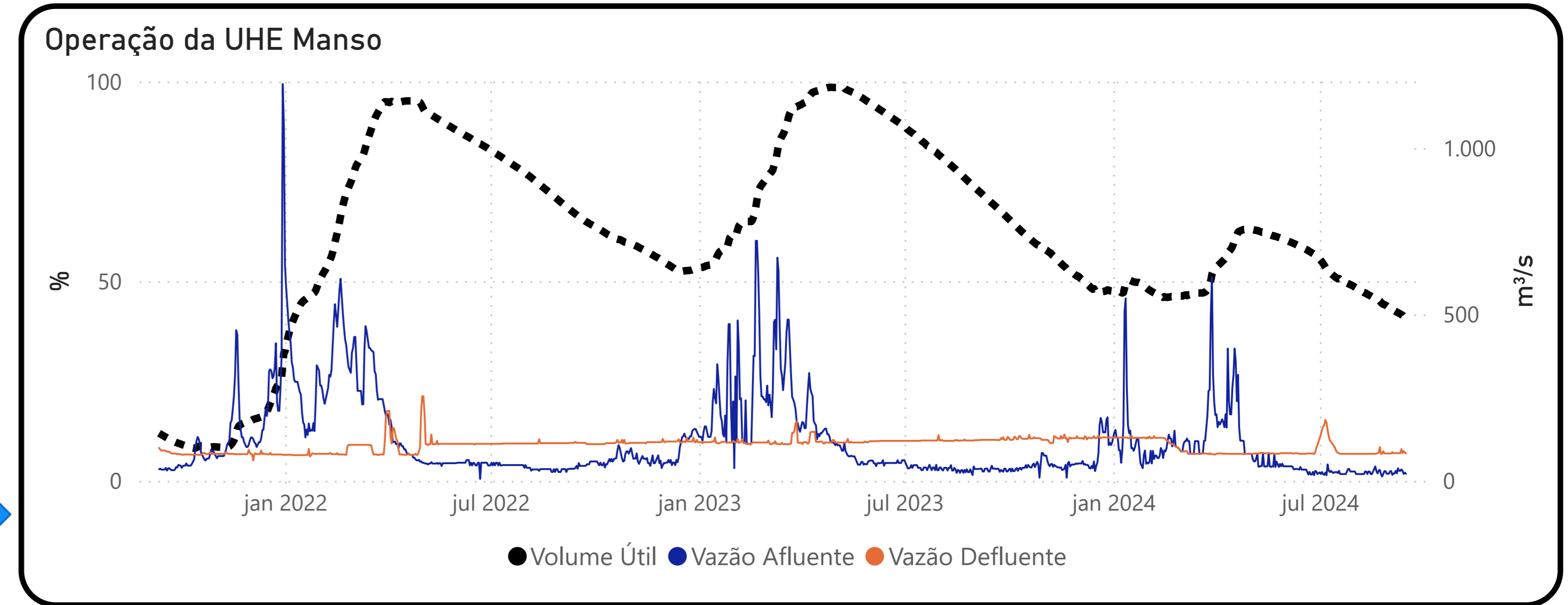
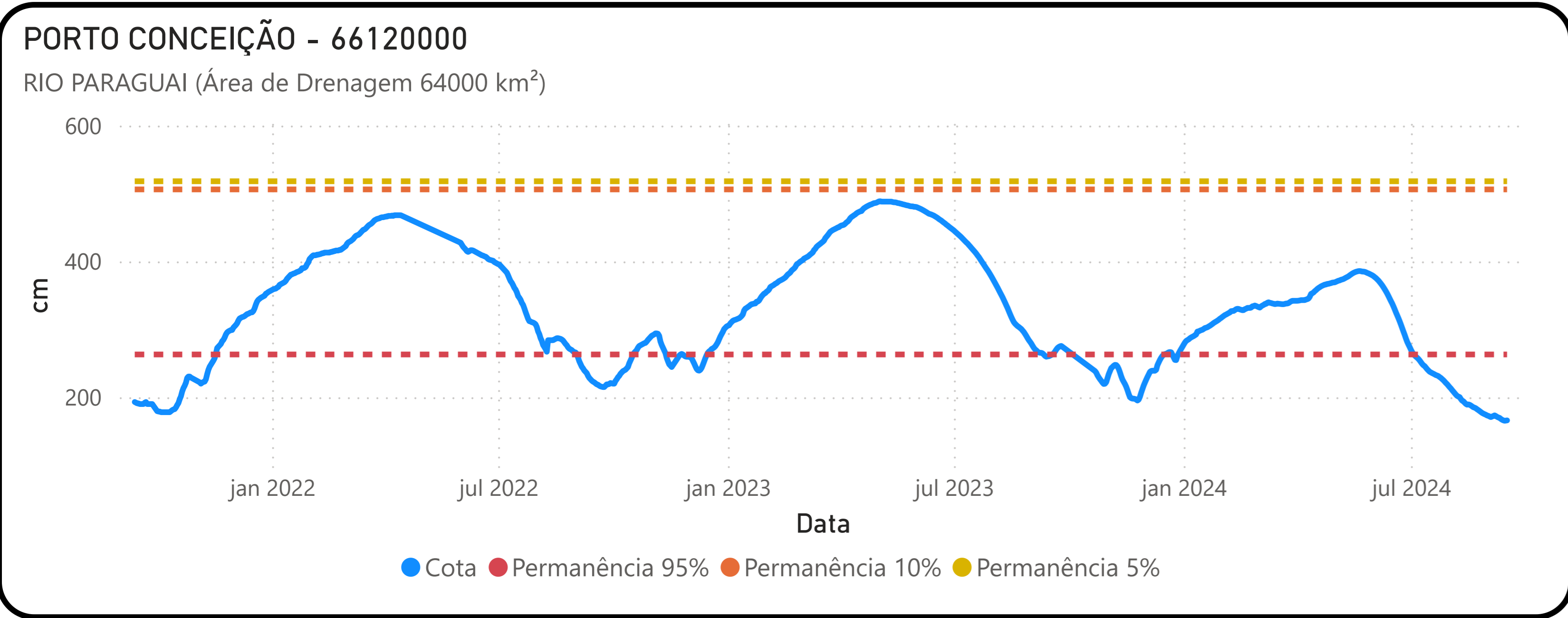
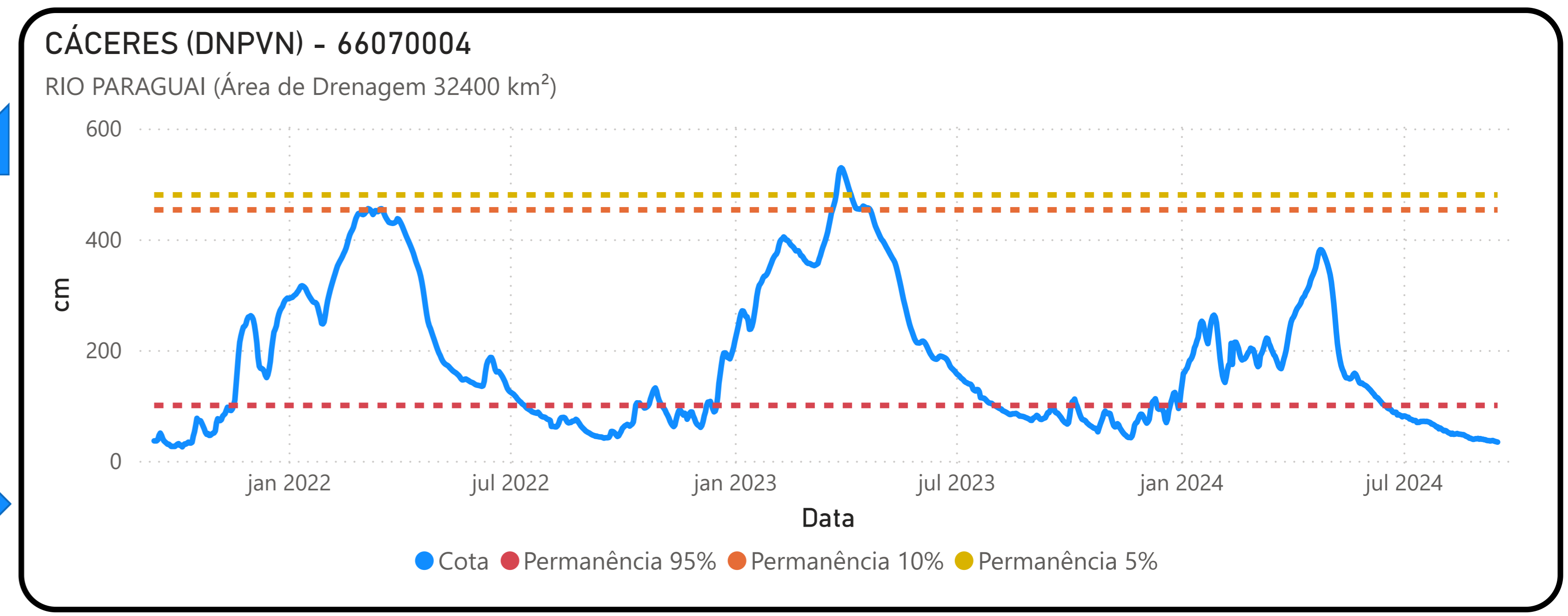
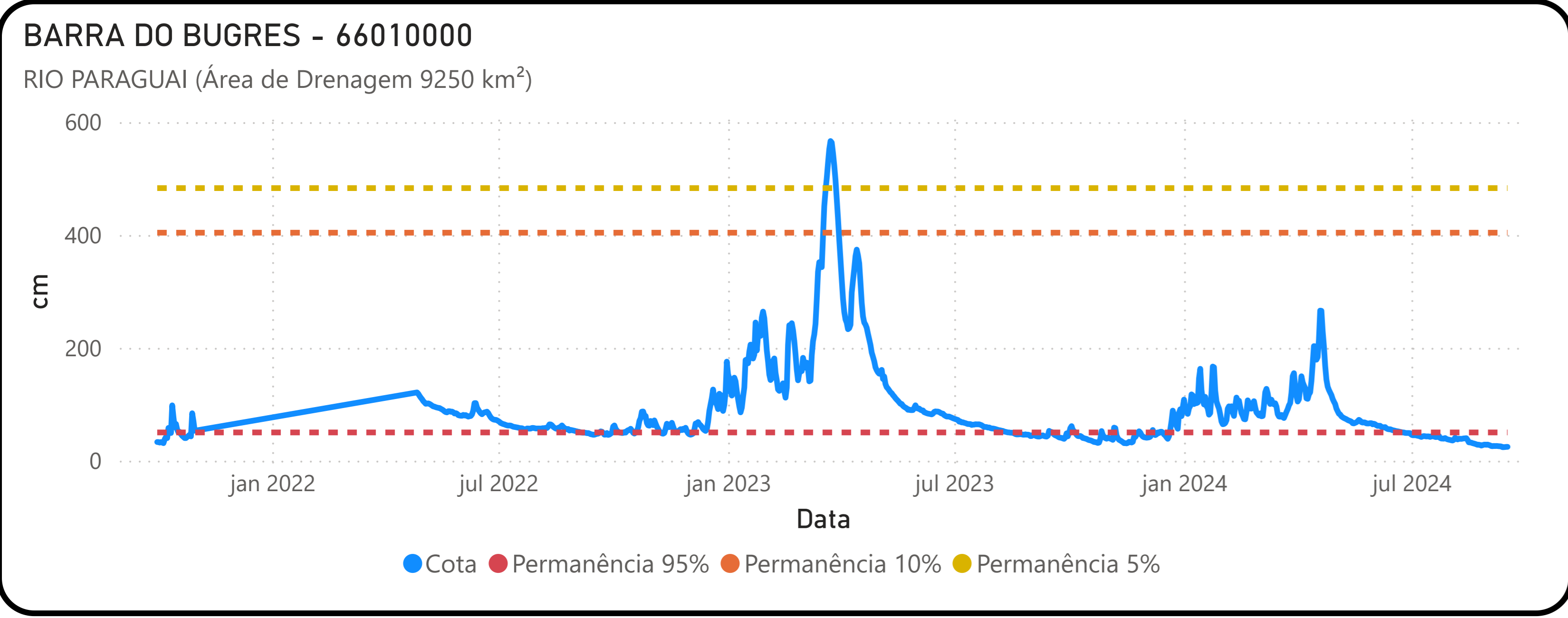
PALMEIRAS

(66941000) RIO AQUIDAUANA

| Data | Nível (cm) | Referência | Limite (cm) | Diferença (cm) |
|------------|------------|------------|-------------|----------------|
| 12/09/2024 | 123 | Estiagem | 151 | -29 |
| 13/09/2024 | 122 | Estiagem | 151 | -29 |
| 14/09/2024 | 121 | Estiagem | 151 | -30 |
| 15/09/2024 | 121 | Estiagem | 151 | -30 |
| 16/09/2024 | 125 | Estiagem | 151 | -26 |



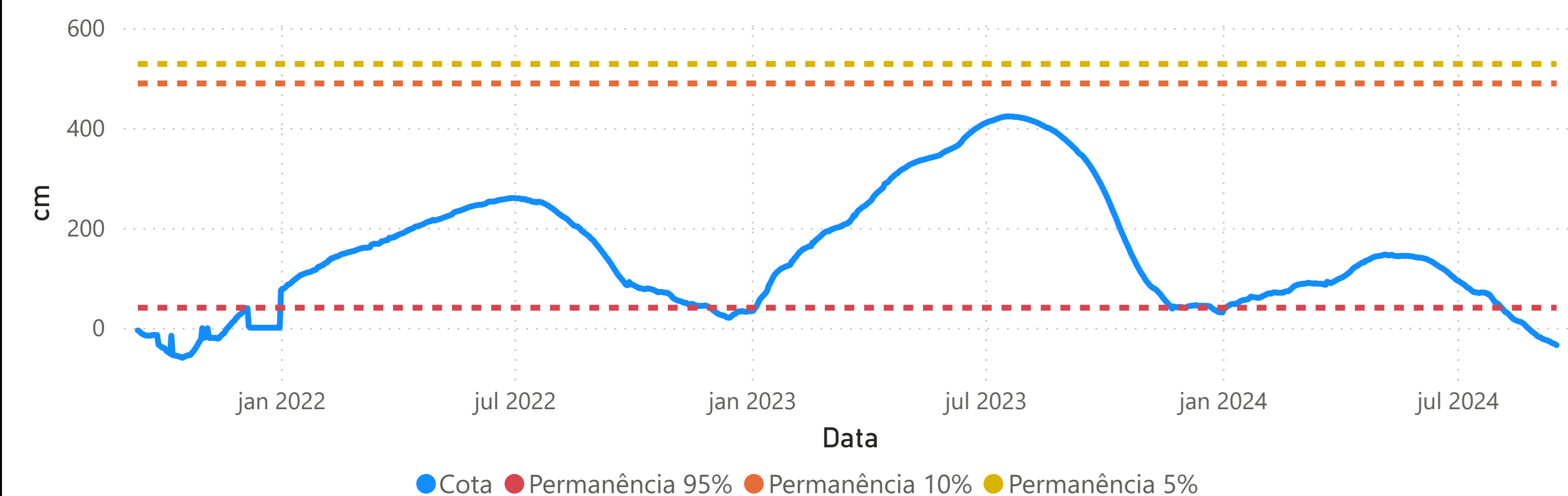
Fonte: Hidrotelemetria/ANA e ONS



Fonte: Hidrotelemetria/ANA e ONS

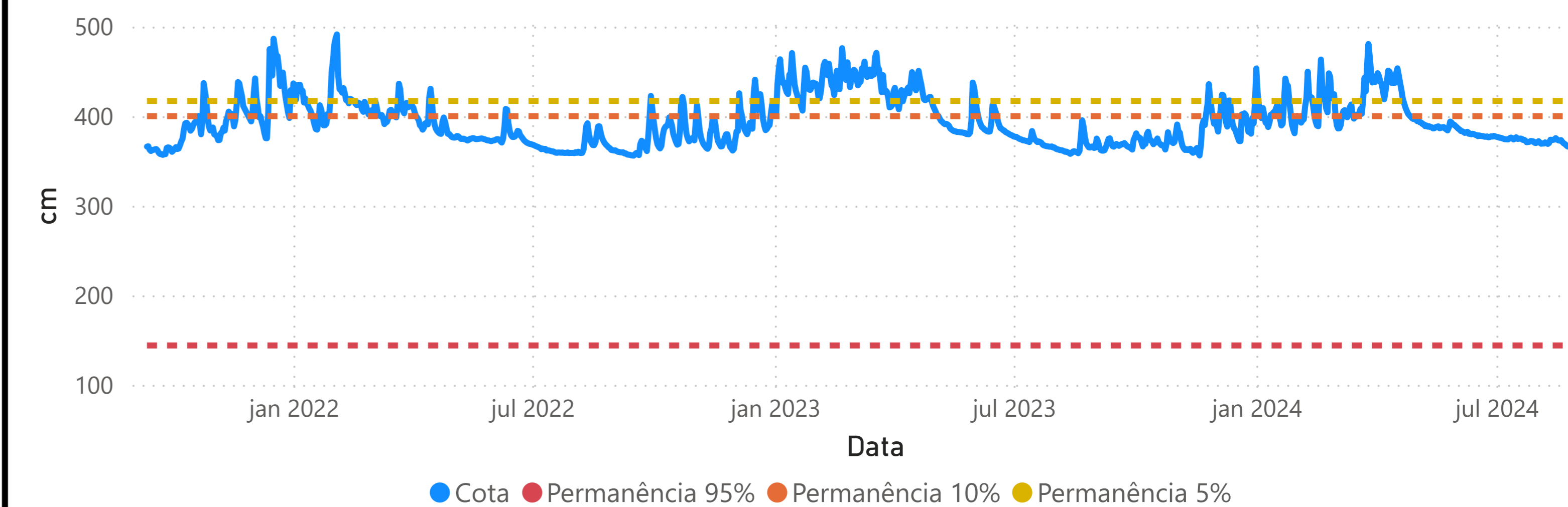
LADÁRIO (BASE NAVAL) - 66825000

RIO PARAGUAI (Área de Drenagem 253000 km²)



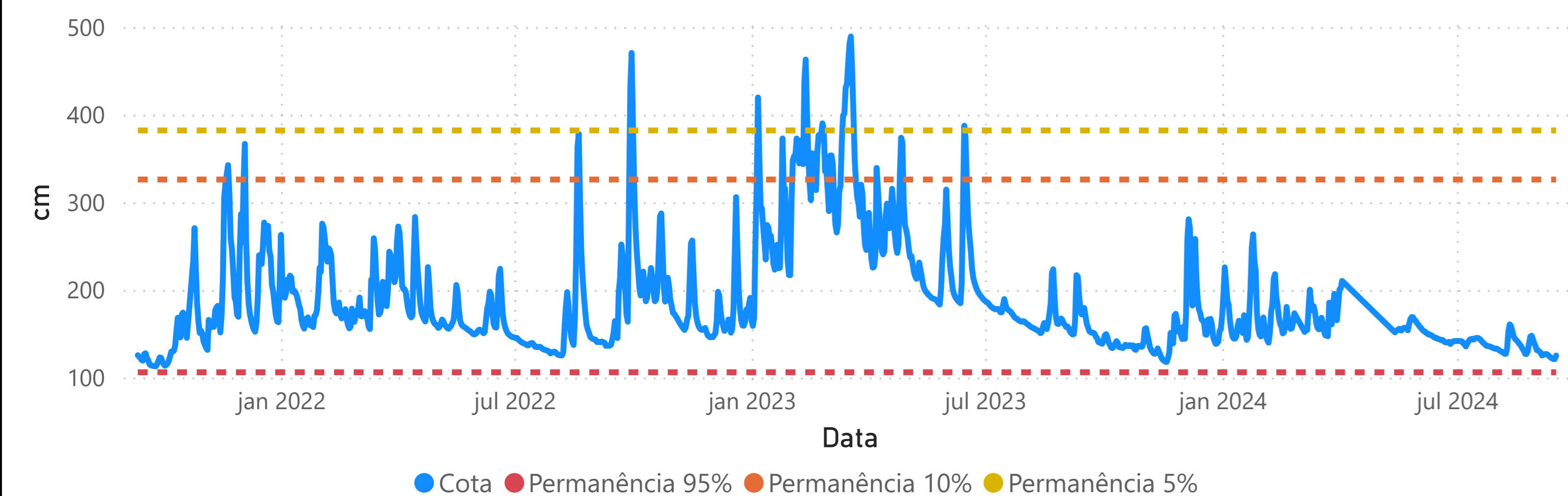
COXIM - 66870000

RIO TAQUARI (Área de Drenagem 27600 km²)



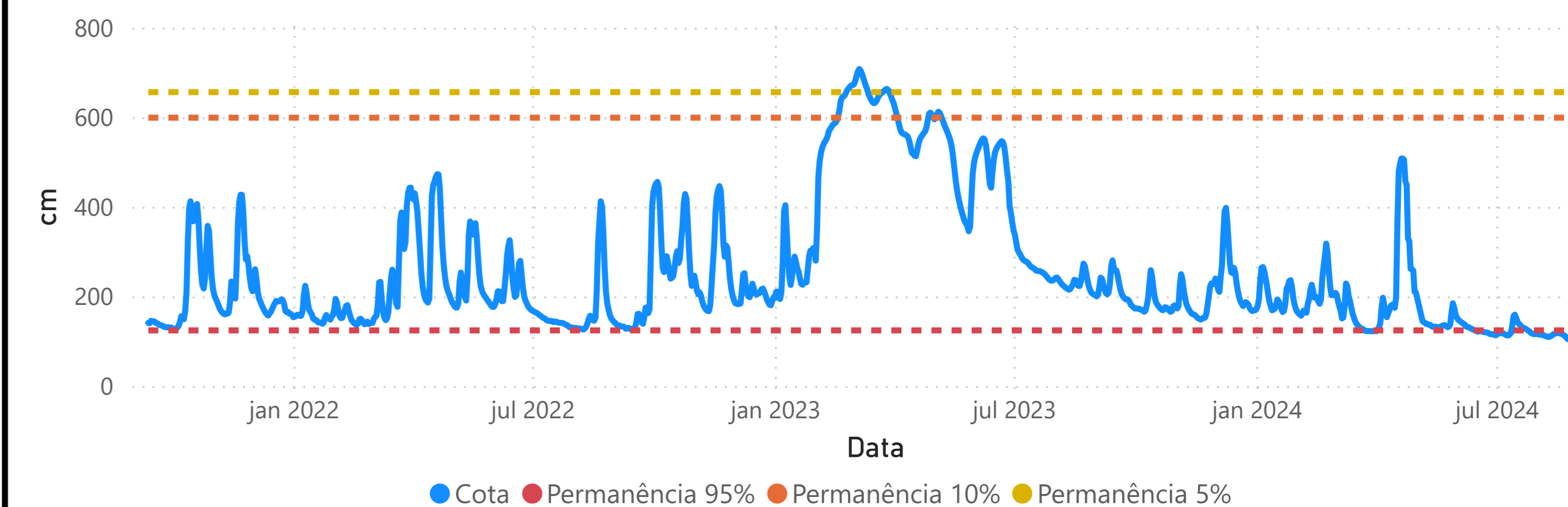
PALMEIRAS - 66941000

RIO AQUIDAUANA (Área de Drenagem 10900 km²)



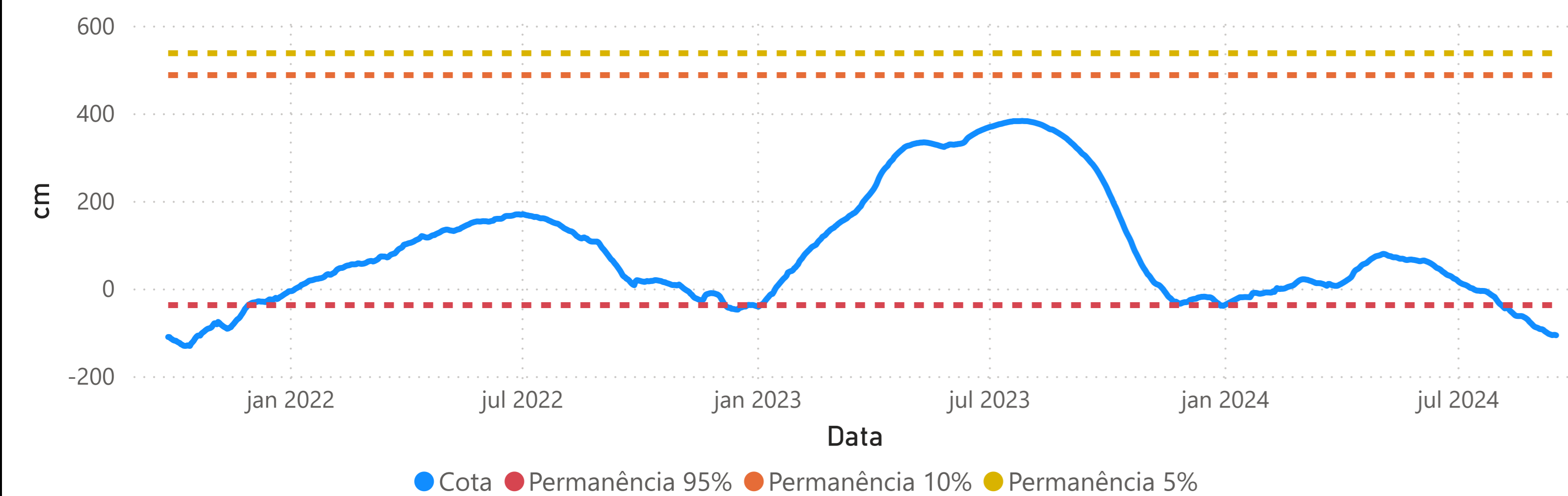
MIRANDA - 66910000

RIO MIRANDA (Área de Drenagem 15000 km²)



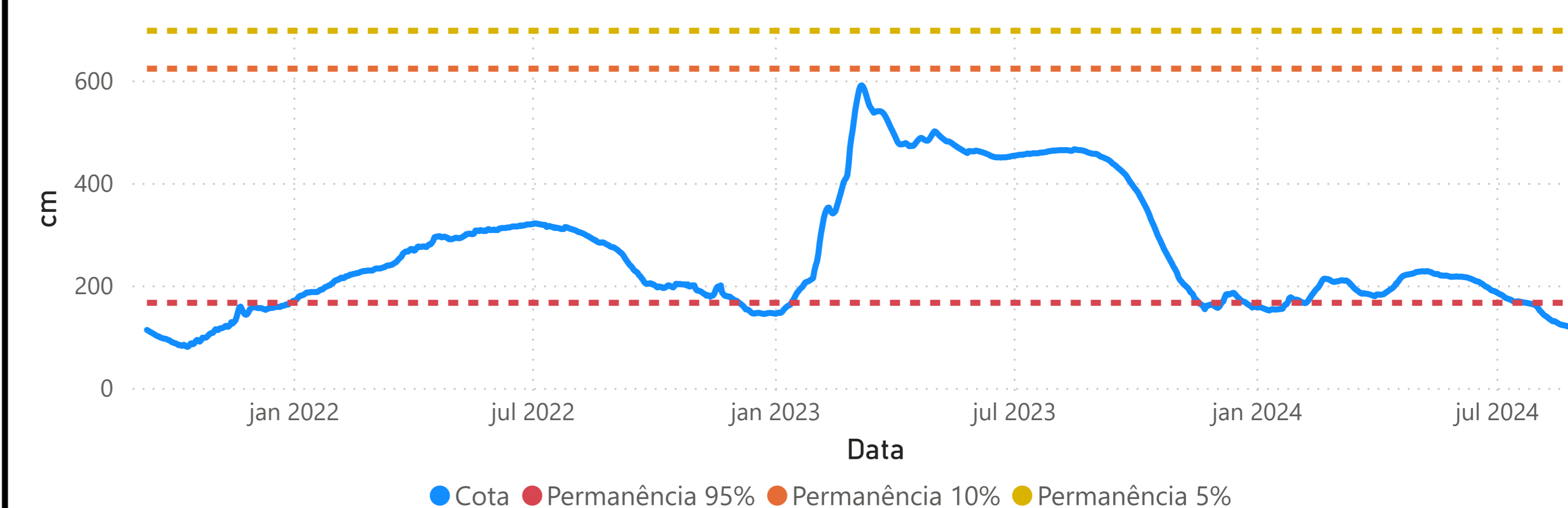
PORTO ESPERANÇA - 66960008

RIO PARAGUAI (Área de Drenagem 371000 km²)



PORTO MURTINHO - 67100000

RIO PARAGUAI (Área de Drenagem 576000 km²)



Fonte: Hidrotelemetria/ANA e ONS