

CÁCERES (DNPVN)
(66070004) RIO PARAGUAI

Data	Nível (cm)	Referência	Limite (cm)	Diferença (cm)
19/08/2024	47	Estiagem	103	-56
20/08/2024	46	Estiagem	103	-57
21/08/2024	45	Estiagem	103	-58
22/08/2024	44	Estiagem	103	-59
23/08/2024	43	Estiagem	103	-60

BARRA DO BUGRES
(66010000) RIO PARAGUAI

Data	Nível (cm)	Referência	Limite (cm)	Diferença (cm)
19/08/2024	31	Estiagem	58	-27
20/08/2024	30	Estiagem	58	-28
21/08/2024	30	Estiagem	58	-28
22/08/2024	29	Estiagem	58	-29
23/08/2024	28	Estiagem	58	-30

UHE Manso
RIO MANSO

Data	Afluência (m³/s)	Defluência (m³/s)	Volume Útil (%)
18/08/2024	20,21	81,00	45,72
19/08/2024	27,80	81,00	45,56
20/08/2024	28,80	82,00	45,41
21/08/2024	29,81	83,00	45,25

BARÃO DE MELGAÇO
(66280000) RIO CUIABÁ

Data	Nível (cm)	Referência	Limite (cm)	Diferença (cm)
19/08/2024	171	Estiagem	163	8
20/08/2024	170	Estiagem	163	7
21/08/2024	169	Estiagem	163	6
22/08/2024	168	Estiagem	163	5
23/08/2024	168	Estiagem	163	5

PORTO CONCEIÇÃO
(66120000) RIO PARAGUAI

Data	Nível (cm)	Referência	Limite (cm)	Diferença (cm)
19/08/2024	187	Estiagem	333	-146
20/08/2024	185	Estiagem	333	-148
21/08/2024	185	Estiagem	333	-148
22/08/2024	184	Estiagem	333	-149
23/08/2024	183	Estiagem	333	-150

POUSADA TAIAMÃ (Ex-Porto Jofre)
(66710000) RIO CUIABÁ

Data	Nível (cm)	Referência	Limite (cm)	Diferença (cm)
19/08/2024	214	Estiagem	284	-70
20/08/2024	214	Estiagem	284	-70
21/08/2024	214	Estiagem	284	-70
22/08/2024	214	Estiagem	284	-70
23/08/2024	213	Estiagem	284	-71

LADÁRIO (BASE NAVAL)
(66825000) RIO PARAGUAI

Data	Nível (cm)	Referência	Limite (cm)	Diferença (cm)
19/08/2024	12	Estiagem	-5	17
20/08/2024	10	Estiagem	-5	15
21/08/2024	9	Estiagem	-5	14
22/08/2024	7	Estiagem	-5	12
23/08/2024	5	Estiagem	-5	10

COXIM
(66870000) RIO TAQUARI

Data	Nível (cm)	Referência	Limite (cm)	Diferença (cm)
19/08/2024	373	Estiagem	359	14
20/08/2024	371	Estiagem	359	12
21/08/2024	370	Estiagem	359	11
22/08/2024	369	Estiagem	359	10
23/08/2024	368	Estiagem	359	9

PORTO ESPERANÇA
(66960008) RIO PARAGUAI

Data	Nível (cm)	Referência	Limite (cm)	Diferença (cm)
19/08/2024	-63	Estiagem	27	-90
20/08/2024	-63	Estiagem	27	-90
21/08/2024	-64	Estiagem	27	-91
22/08/2024	-66	Estiagem	27	-93
23/08/2024	-66	Estiagem	27	-93

PORTO MURTINHO
(67100000) RIO PARAGUAI

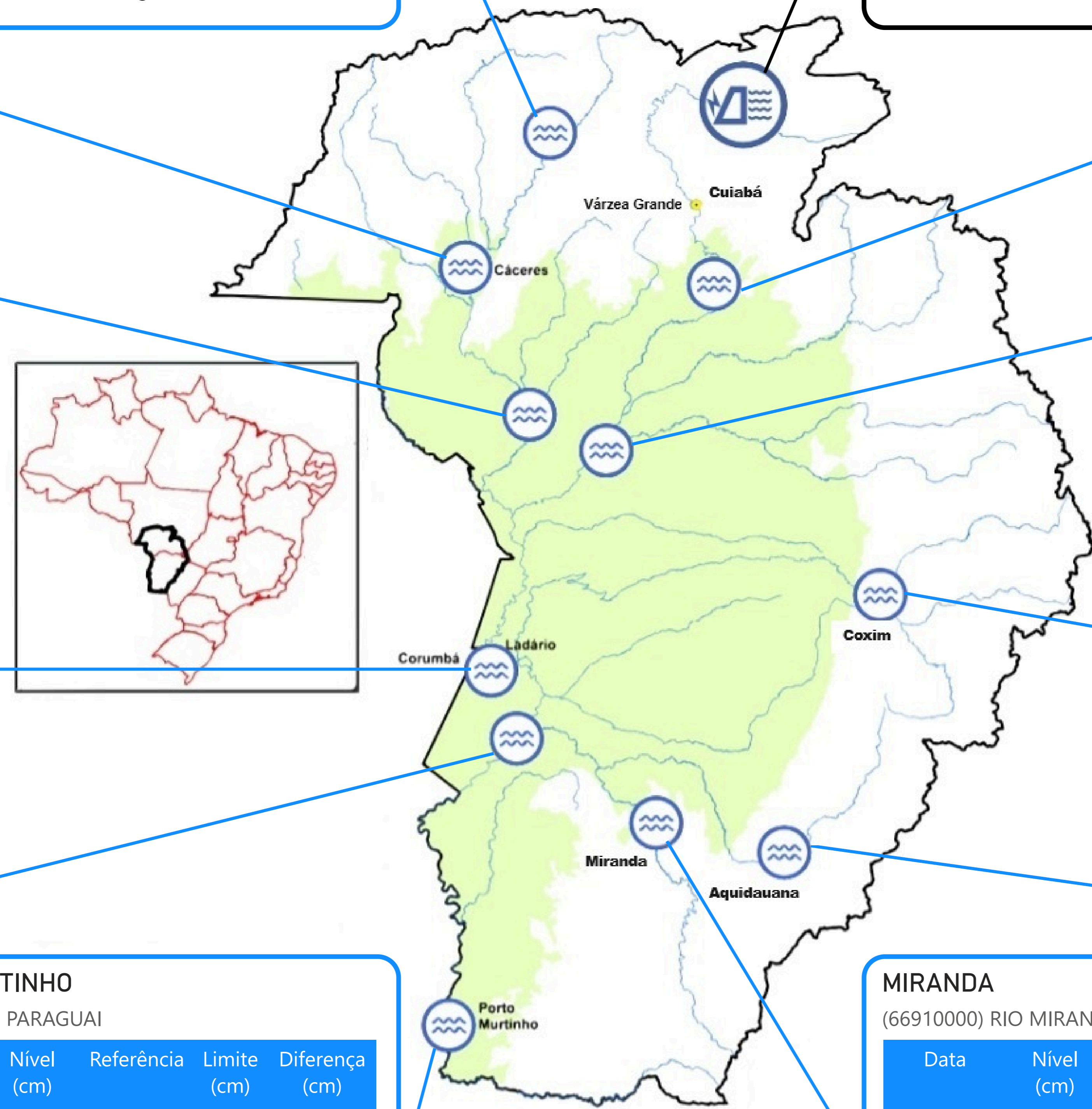
Data	Nível (cm)	Referência	Limite (cm)	Diferença (cm)
19/08/2024	123	Estiagem	216	-93
20/08/2024	123	Estiagem	216	-93
21/08/2024	122	Estiagem	216	-94
22/08/2024	122	Estiagem	216	-94
23/08/2024	120	Estiagem	216	-96

MIRANDA
(66910000) RIO MIRANDA

Data	Nível (cm)	Referência	Limite (cm)	Diferença (cm)
19/08/2024	117	Estiagem	137	-20
20/08/2024	116	Estiagem	137	-21
21/08/2024	113	Estiagem	137	-24
22/08/2024	112	Estiagem	137	-25
23/08/2024	109	Estiagem	137	-28

PALMEIRAS
(66941000) RIO AQUIDAUANA

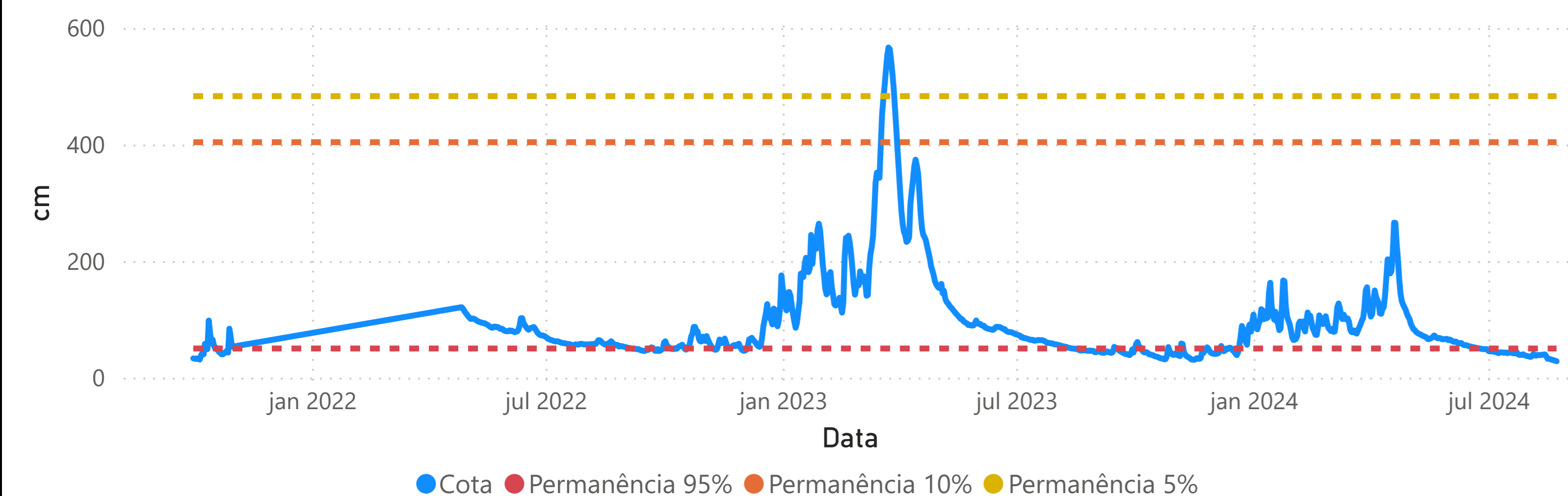
Data	Nível (cm)	Referência	Limite (cm)	Diferença (cm)
19/08/2024	138	Estiagem	151	-13
20/08/2024	135	Estiagem	151	-16
21/08/2024	133	Estiagem	151	-18
22/08/2024	130	Estiagem	151	-21
23/08/2024	128	Estiagem	151	-23



Fonte: Hidrotelemetria/ANA e ONS

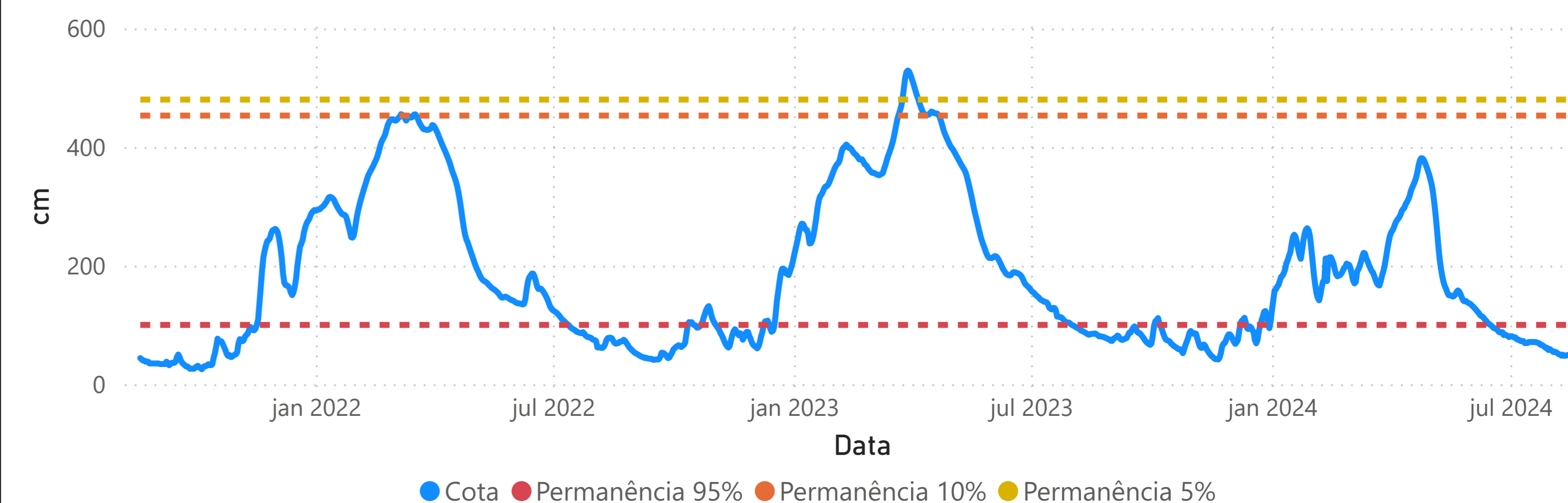
BARRA DO BUGRES - 66010000

RIO PARAGUAI (Área de Drenagem 9250 km²)



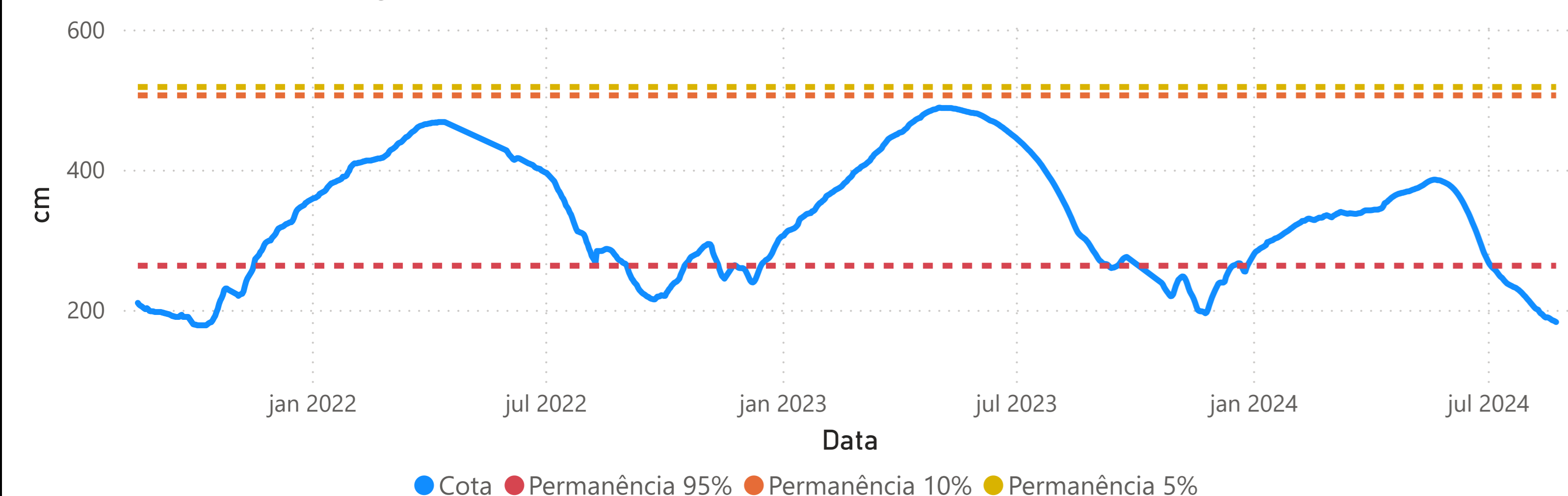
CÁCERES (DNPVN) - 66070004

RIO PARAGUAI (Área de Drenagem 32400 km²)

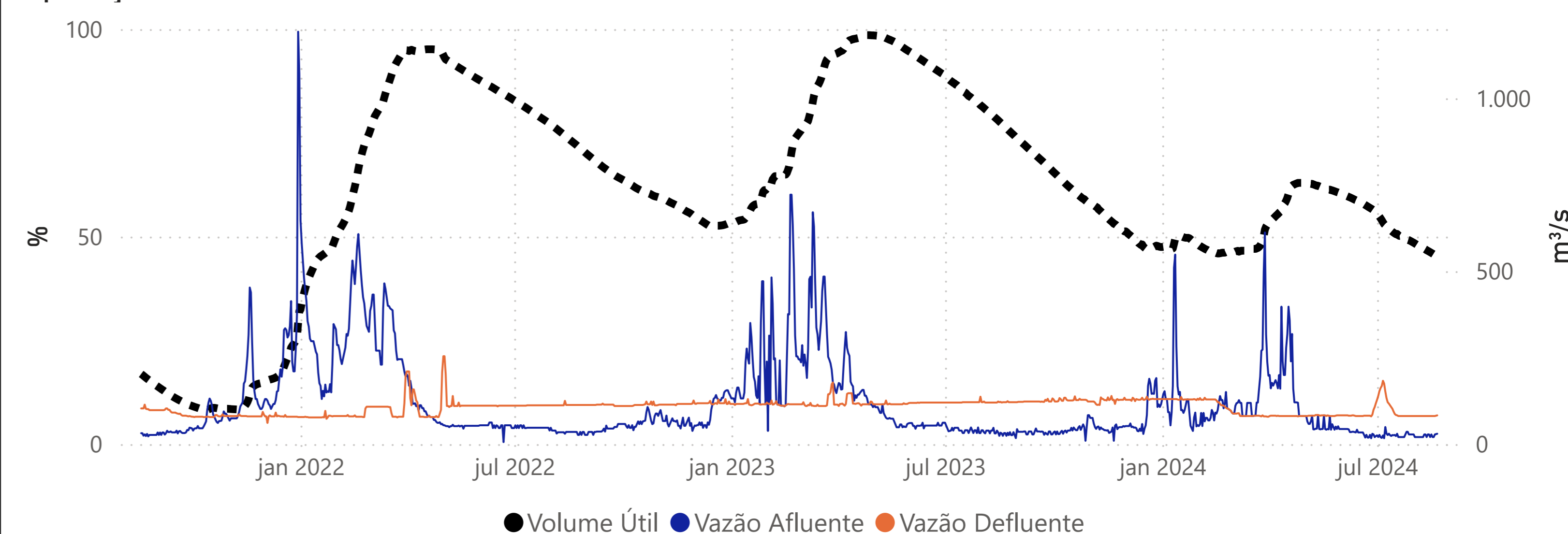


PORTO CONCEIÇÃO - 66120000

RIO PARAGUAI (Área de Drenagem 64000 km²)

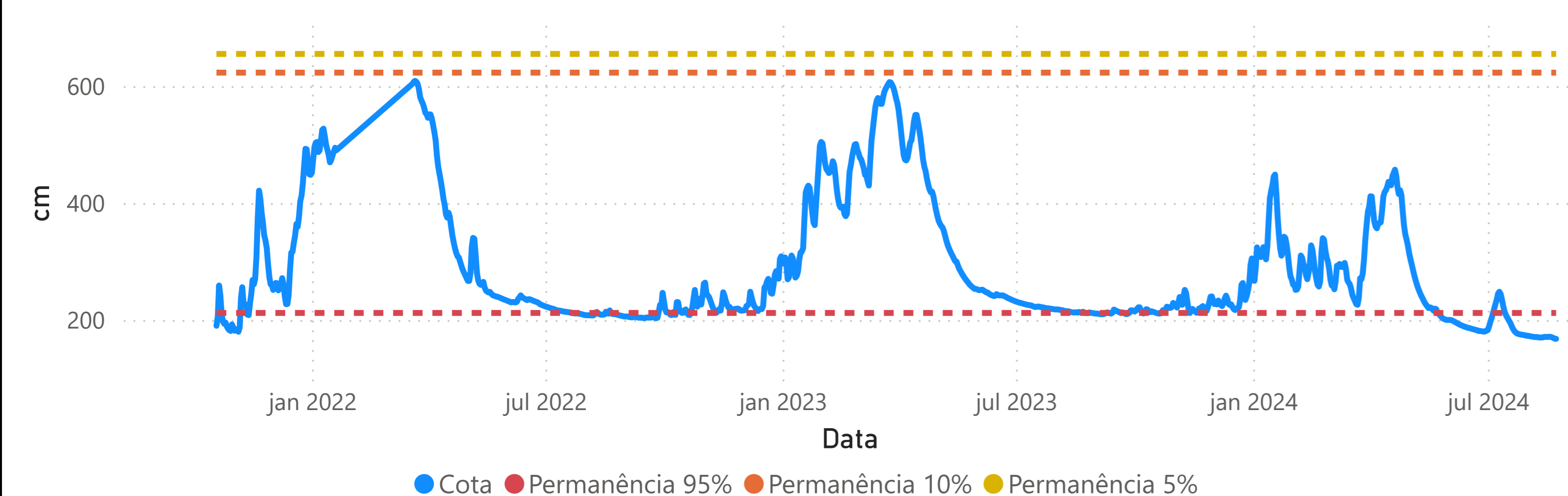


Operação da UHE Manso



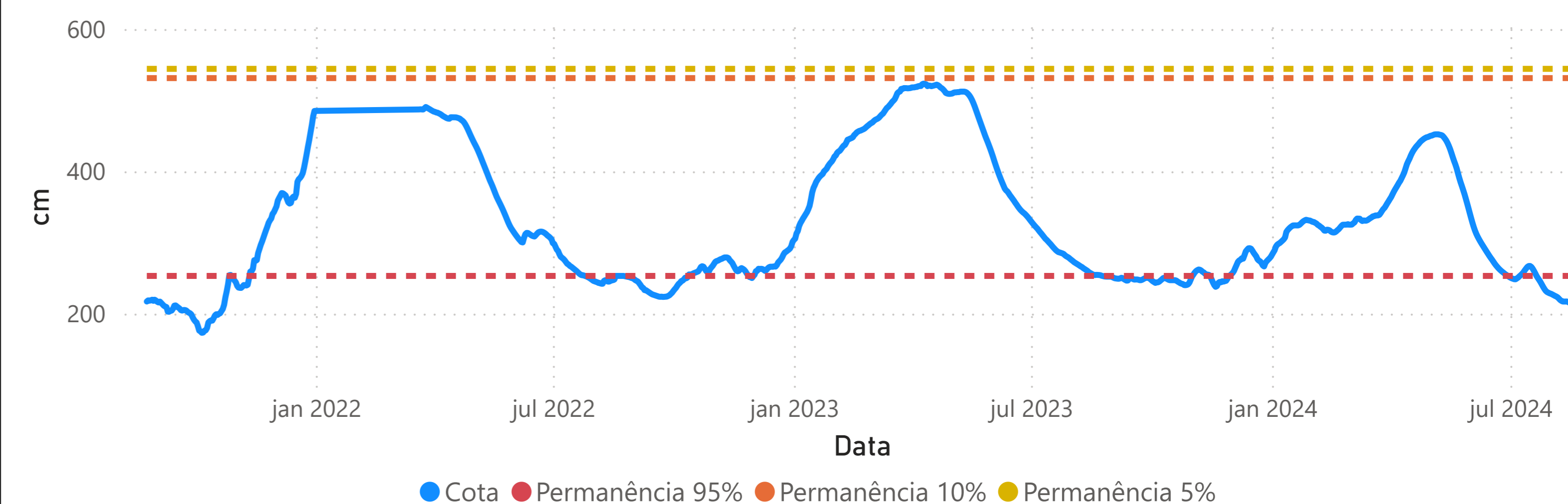
BARÃO DE MELGAÇO - 66280000

RIO CUIABÁ (Área de Drenagem 28900 km²)



POUSADA TAIAMÃ (Ex-Porto Jofre) - 66710000

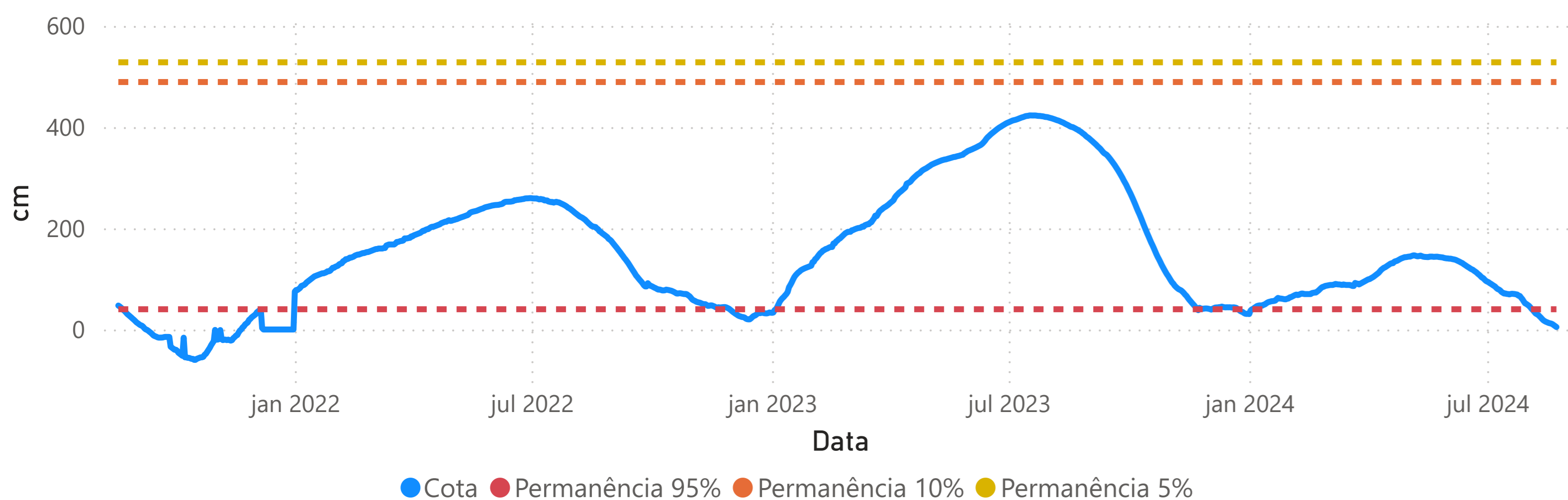
RIO CUIABÁ (Área de Drenagem 95200 km²)



Fonte: Hidrotelemetria/ANA e ONS

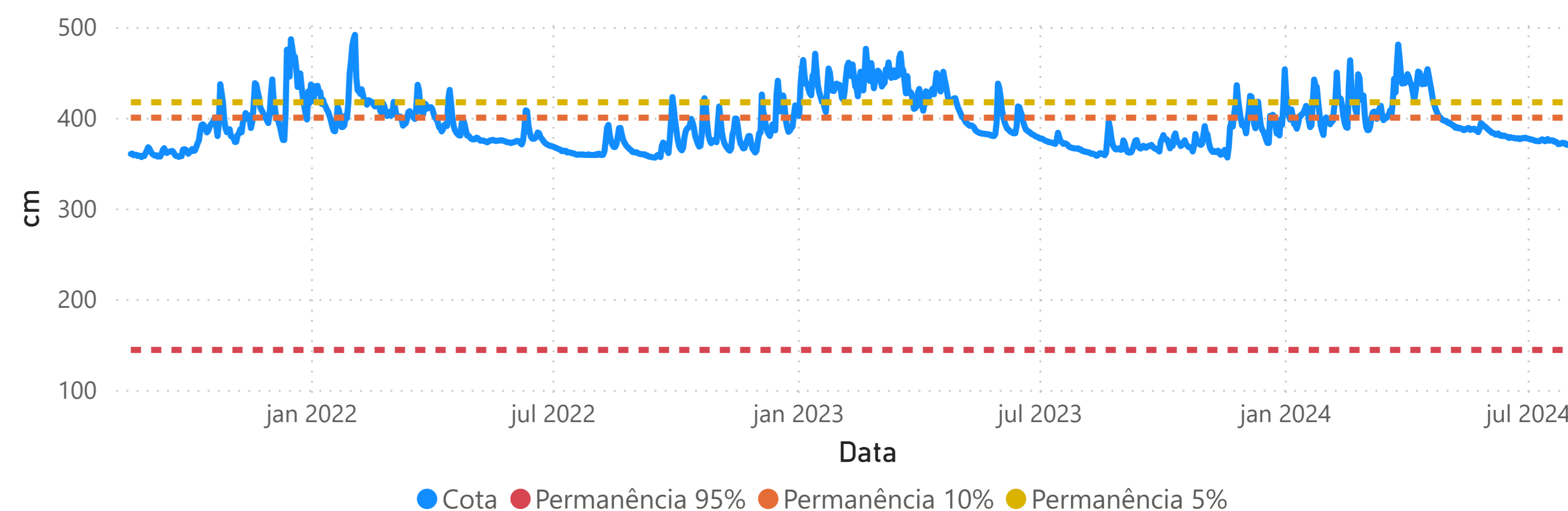
LADÁRIO (BASE NAVAL) - 66825000

RIO PARAGUAI (Área de Drenagem 253000 km²)



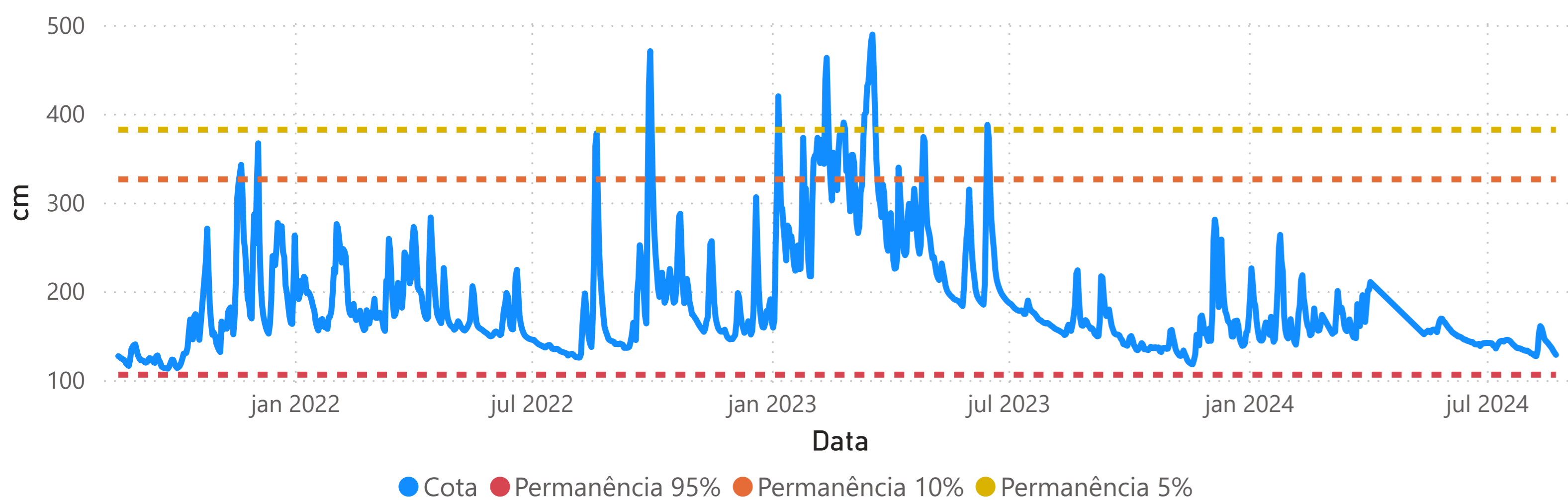
COXIM - 66870000

RIO TAQUARI (Área de Drenagem 27600 km²)



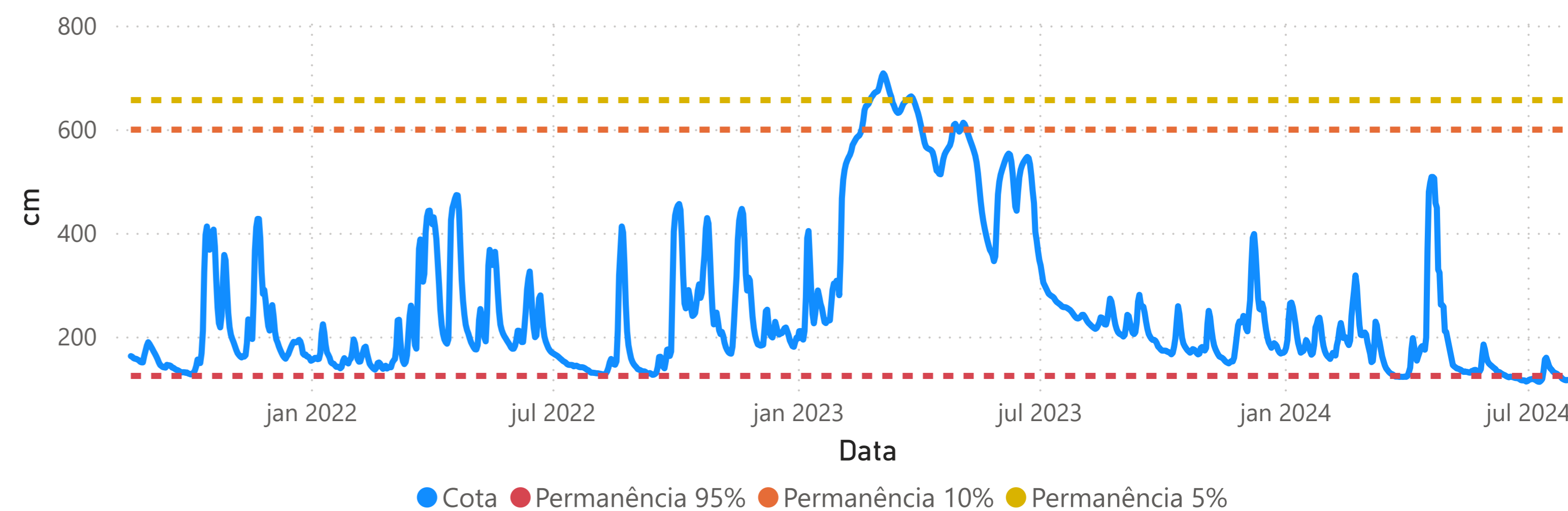
PALMEIRAS - 66941000

RIO AQUIDAUANA (Área de Drenagem 10900 km²)



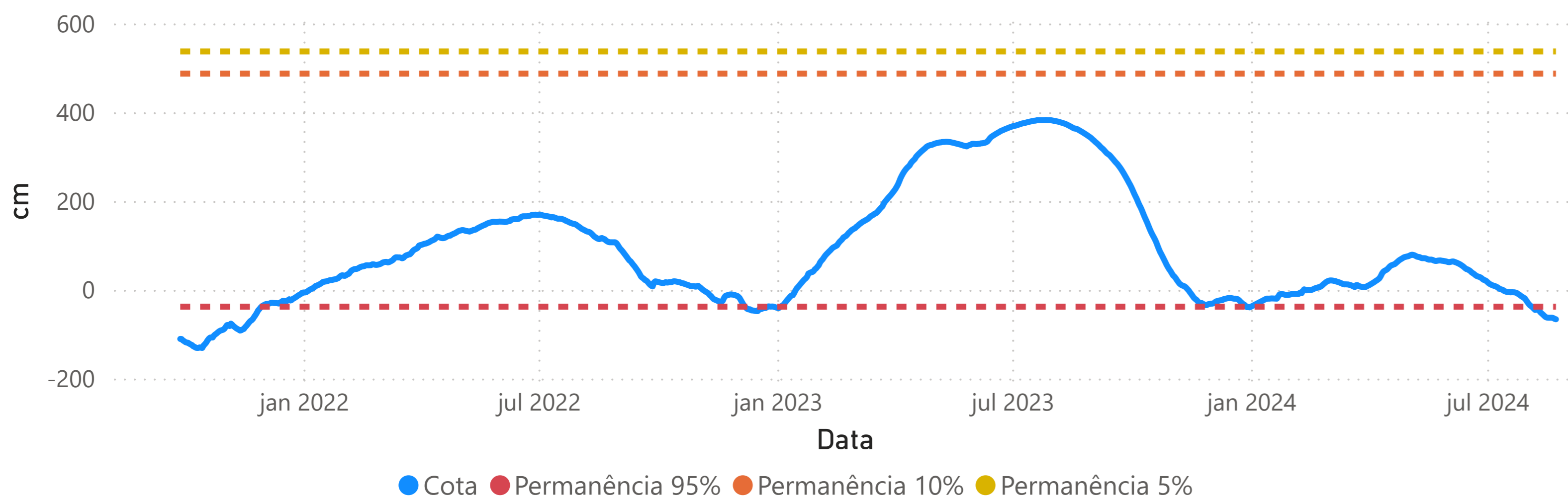
MIRANDA - 66910000

RIO MIRANDA (Área de Drenagem 15000 km²)



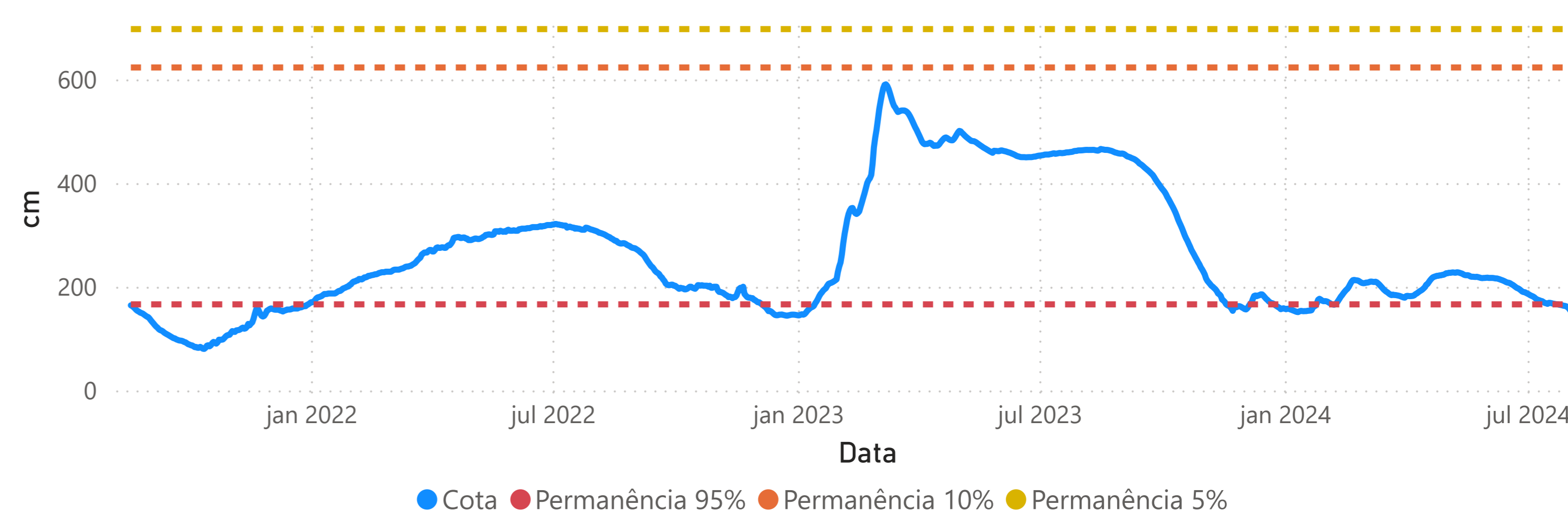
PORTO ESPERANÇA - 66960008

RIO PARAGUAI (Área de Drenagem 371000 km²)



PORTO MURTINHO - 67100000

RIO PARAGUAI (Área de Drenagem 576000 km²)



Fonte: Hidrotelemetria/ANA e ONS