

CÁCERES (DNPVN)

(66070004) RIO PARAGUAI

Data	Nível (cm)	Referência	Limite (cm)	Diferença (cm)
02/11/2024	92	Estiagem	70	22
03/11/2024	103	Estiagem	70	33
04/11/2024	117	Estiagem	70	47
05/11/2024	119	Estiagem	70	49
06/11/2024	123	Estiagem	70	53

BARRA DO BUGRES

(66010000) RIO PARAGUAI

Data	Nível (cm)	Referência	Limite (cm)	Diferença (cm)
02/11/2024	59	Estiagem	50	9
03/11/2024	65	Estiagem	50	15
04/11/2024	53	Estiagem	50	3
05/11/2024	50	Estiagem	50	0
06/11/2024	47	Estiagem	50	-3

UHE Manso

RIO MANSO

Data	Afluência (m³/s)	Defluência (m³/s)	Volume Útil (%)
01/11/2024	54,81	84,00	34,83
02/11/2024	62,11	84,00	34,77
03/11/2024	62,11	84,00	34,70
04/11/2024	62,10	84,00	34,64
05/11/2024	69,40	84,00	34,60

BARÃO DE MELGAÇO

(66280000) RIO CUIABÁ

Data	Nível (cm)	Referência	Limite (cm)	Diferença (cm)
02/11/2024	191	Estiagem	140	51
03/11/2024	183	Estiagem	140	43
04/11/2024	182	Estiagem	140	42
05/11/2024	185	Estiagem	140	45
06/11/2024	194	Estiagem	140	54

PORTO CONCEIÇÃO

(66120000) RIO PARAGUAI

Data	Nível (cm)	Referência	Limite (cm)	Diferença (cm)
02/11/2024	201	Estiagem	293	-92
03/11/2024	206	Estiagem	293	-87
04/11/2024	212	Estiagem	293	-81
05/11/2024	215	Estiagem	293	-78
06/11/2024	220	Estiagem	293	-73

POUSADA TAIAMÃ (Ex-Porto Jofre)

(66710000) RIO CUIABÁ

Data	Nível (cm)	Referência	Limite (cm)	Diferença (cm)
02/11/2024	228	Estiagem	258	-30
03/11/2024	232	Estiagem	258	-26
04/11/2024	237	Estiagem	258	-21
05/11/2024	240	Estiagem	258	-18
06/11/2024	242	Estiagem	258	-16

LADÁRIO (BASE NAVAL)

(66825000) RIO PARAGUAI

Data	Nível (cm)	Referência	Limite (cm)	Diferença (cm)
02/11/2024	-39	Estiagem	-32	-7
03/11/2024	-36	Estiagem	-32	-4
04/11/2024	-33	Estiagem	-32	-1
05/11/2024	-31	Estiagem	-32	1
06/11/2024	-26	Estiagem	-32	6

COXIM

(66870000) RIO TAQUARI

Data	Nível (cm)	Referência	Limite (cm)	Diferença (cm)
02/11/2024	402	Estiagem	348	54
03/11/2024	428	Atenção	465	-37
04/11/2024	420	Atenção	465	-45
05/11/2024	411	Atenção	465	-54
06/11/2024	406	Estiagem	348	58

PORTO ESPERANÇA

(66960008) RIO PARAGUAI

Data	Nível (cm)	Referência	Limite (cm)	Diferença (cm)
02/11/2024	-117	Estiagem	-34	-83
03/11/2024	-113	Estiagem	-34	-79
04/11/2024	-109	Estiagem	-34	-75
05/11/2024	-107	Estiagem	-34	-73
06/11/2024	-103	Estiagem	-34	-69

PORTO MURTINHO

(67100000) RIO PARAGUAI

Data	Nível (cm)	Referência	Limite (cm)	Diferença (cm)
02/11/2024	66	Estiagem	173	-107
03/11/2024	73	Estiagem	173	-100
04/11/2024	76	Estiagem	173	-97
05/11/2024	78	Estiagem	173	-95
06/11/2024	83	Estiagem	173	-90

MIRANDA

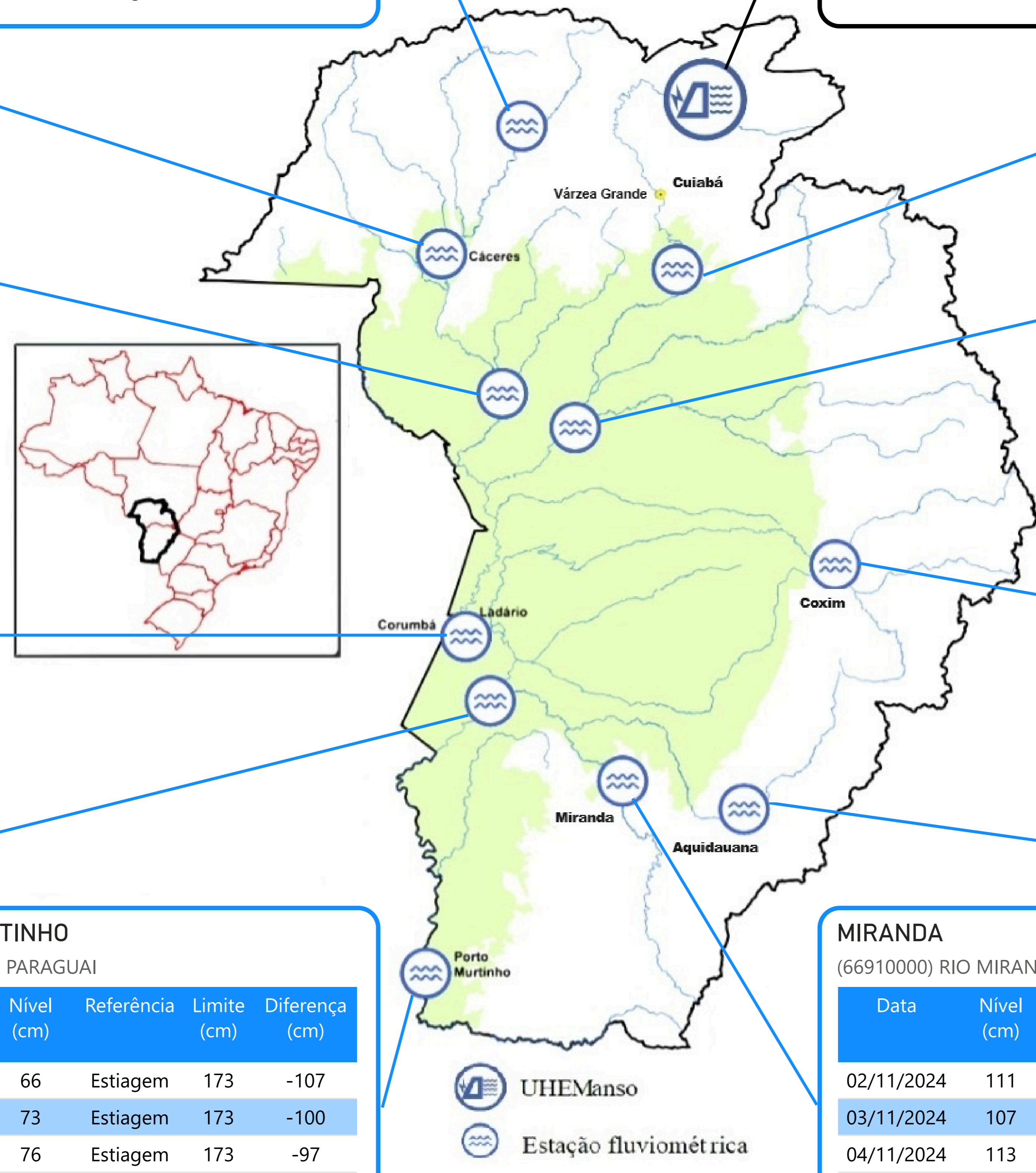
(66910000) RIO MIRANDA

Data	Nível (cm)	Referência	Limite (cm)	Diferença (cm)
02/11/2024	111	Estiagem	112	-1
03/11/2024	107	Estiagem	112	-5
04/11/2024	113	Estiagem	112	1
05/11/2024	130	Estiagem	112	18
06/11/2024	326	Estiagem	112	214

PALMEIRAS

(66941000) RIO AQUIDAUANA

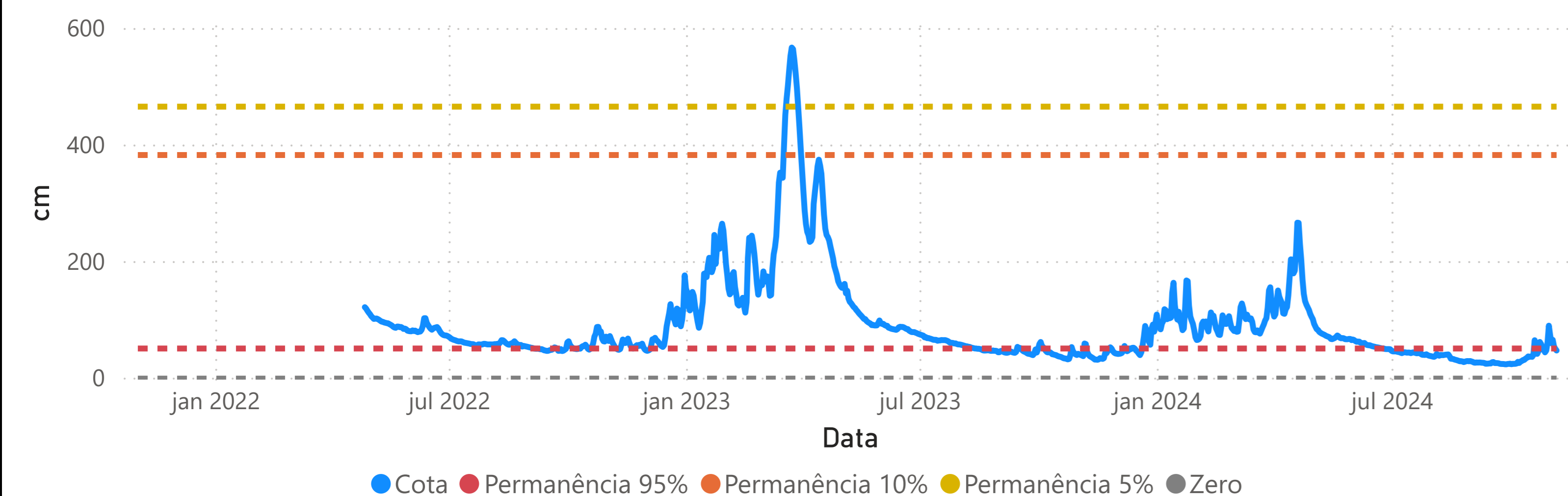
Data	Nível (cm)	Referência	Limite (cm)	Diferença (cm)
02/11/2024	172	Estiagem	141	31
03/11/2024	179	Estiagem	141	38
04/11/2024	186	Estiagem	141	45
05/11/2024	190	Estiagem	141	49
06/11/2024	175	Estiagem	141	34



Fonte: Hidrotelemetria/ANA e ONS

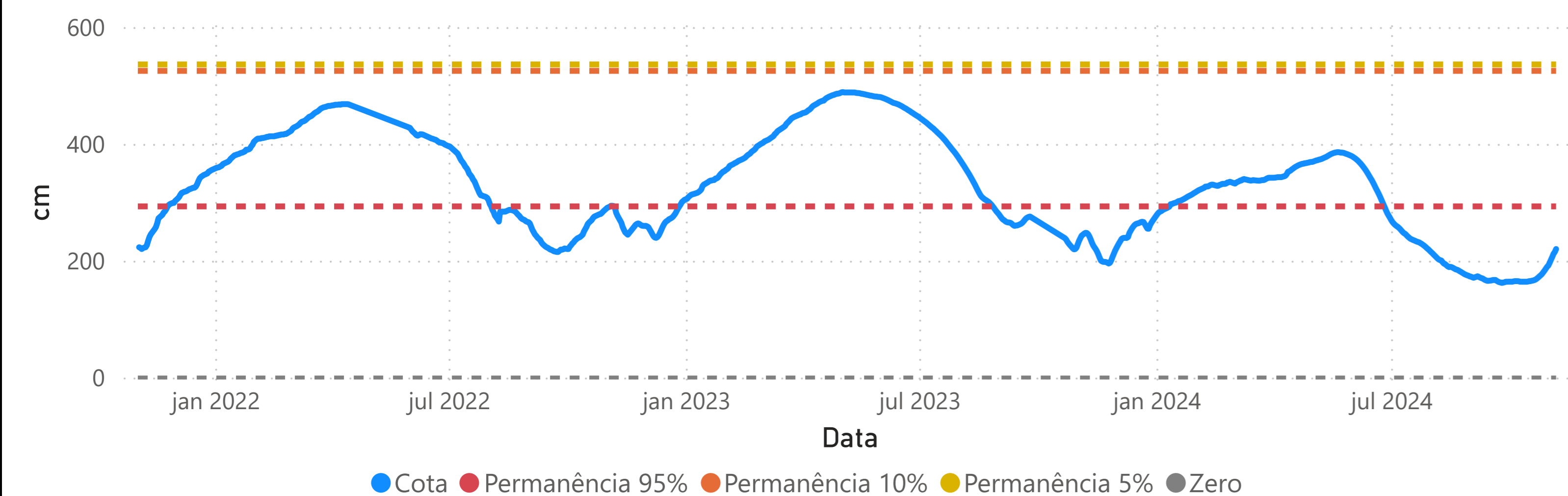
BARRA DO BUGRES - (66010000)

RIO PARAGUAI Área de Drenagem = 9250 km² Cota 95% = 50 cm Cota 10% = 382 cm Cota 5% = 465 cm



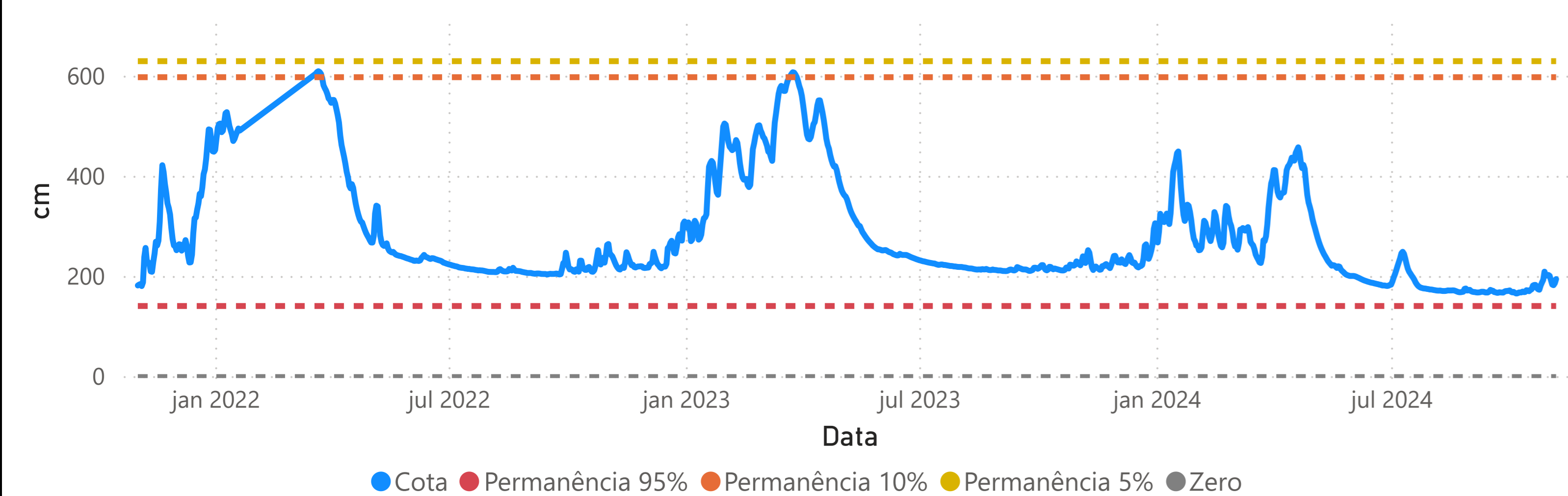
PORTO CONCEIÇÃO - (66120000)

RIO PARAGUAI Área de Drenagem = 64000 km² Cota 95% = 293 cm Cota 10% = 525 cm Cota 5% = 536 cm



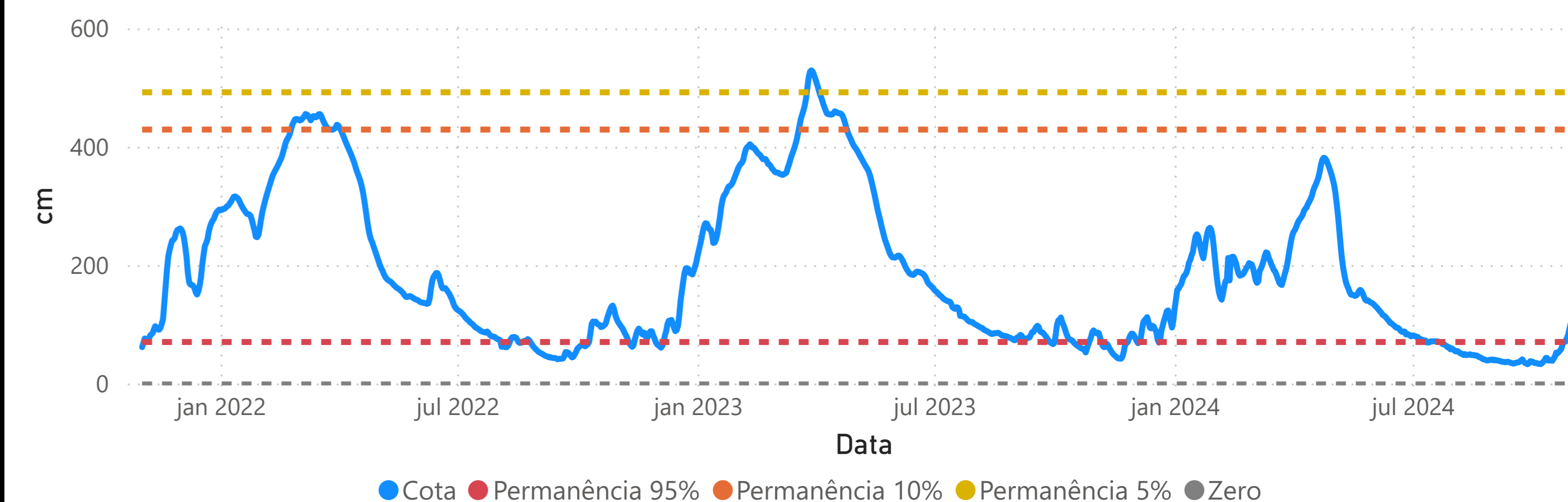
BARÃO DE MELGAÇO - (66280000)

RIO CUIABÁ Área de Drenagem = 28900 km² Cota 95% = 140 cm Cota 10% = 597 cm Cota 5% = 629 cm

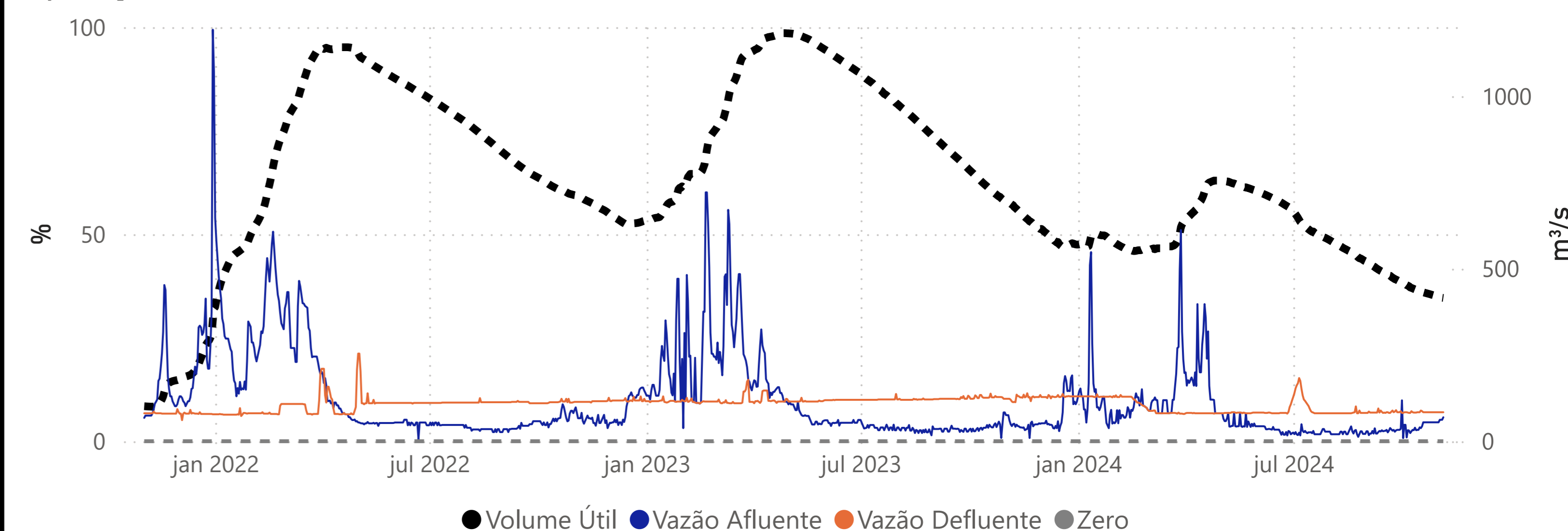


CÁCERES (DNPVN) - (66070004)

RIO PARAGUAI Área de Drenagem = 32400 km² Cota 95% = 70 cm Cota 10% = 429 cm Cota 5% = 492 cm

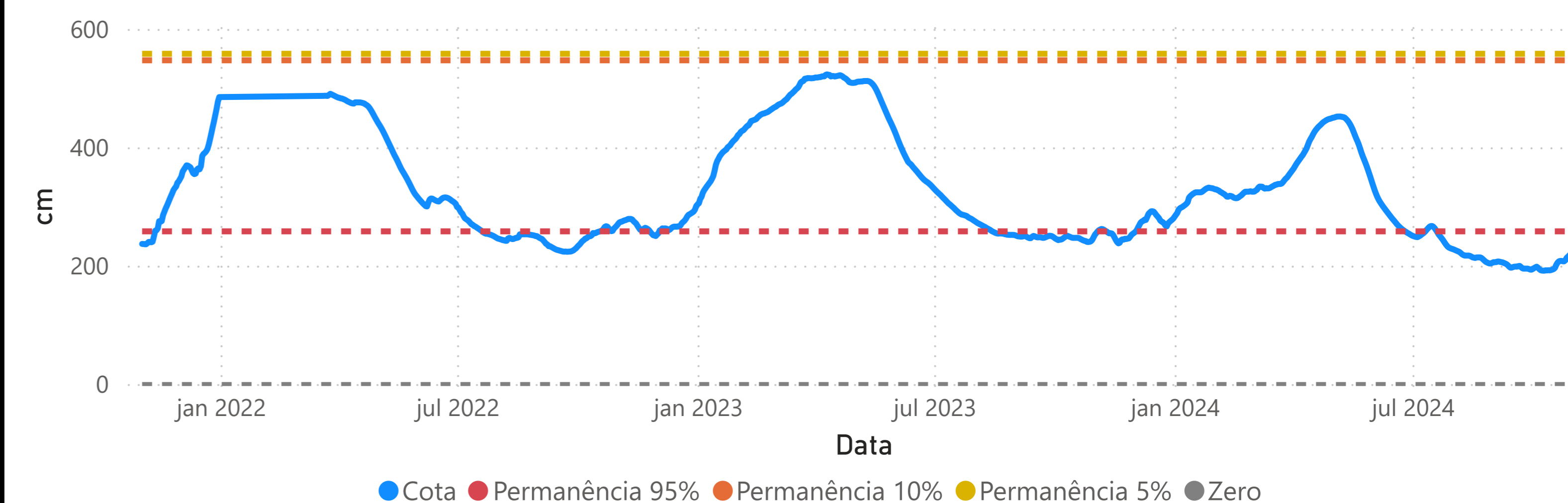


Operação da UHE Manso



POUSADA TAIAMÃ (Ex-Porto Jofre) - (66710000)

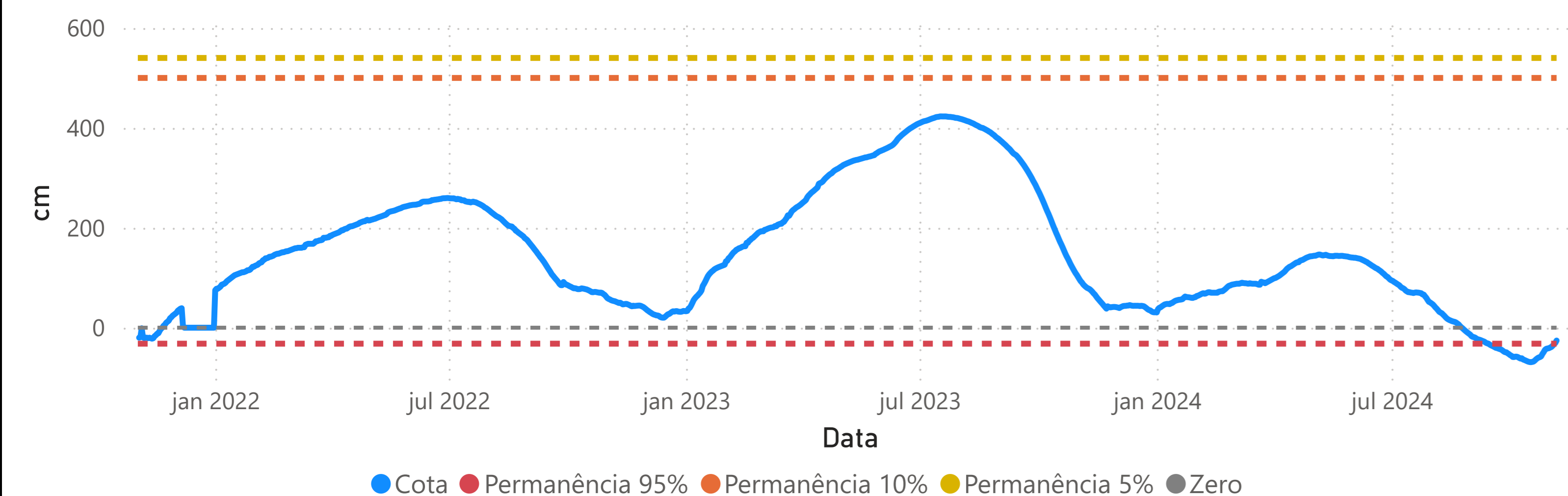
RIO CUIABÁ Área de Drenagem = 95200 km² Cota 95% = 258 cm Cota 10% = 547 cm Cota 5% = 558 cm



Fonte: Hidrotelemetria/ANA e ONS

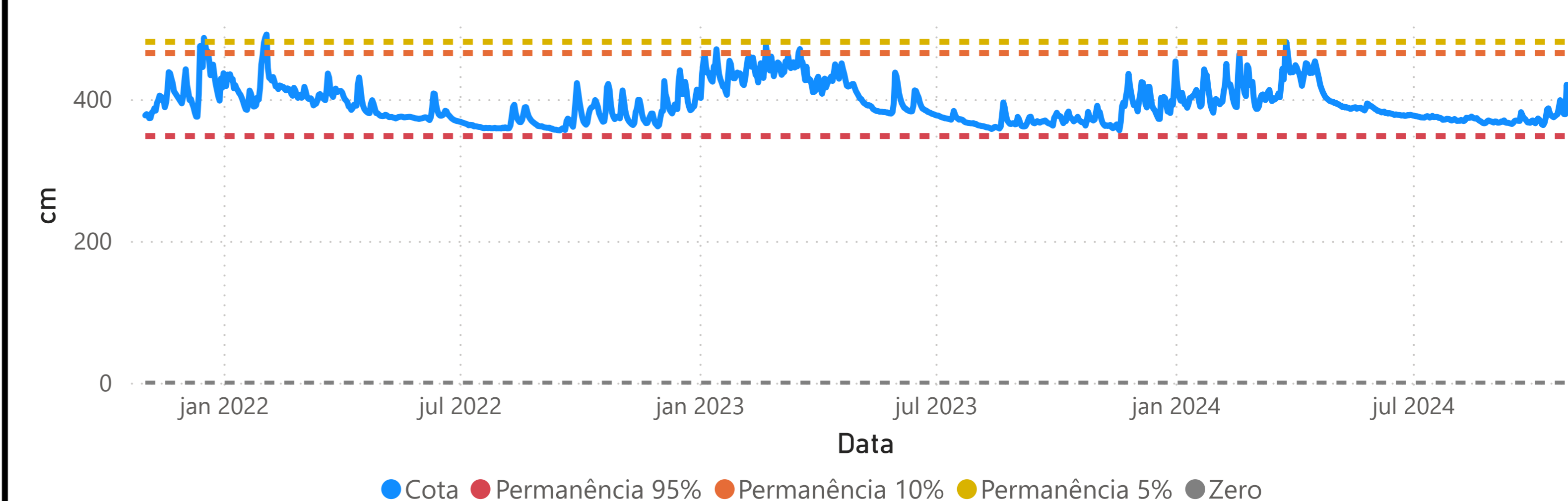
LADÁRIO (BASE NAVAL) - (66825000)

RIO PARAGUAI Área de Drenagem = 253000 km² Cota 95% = -32 cm Cota 10% = 500 cm Cota 5% = 540 cm



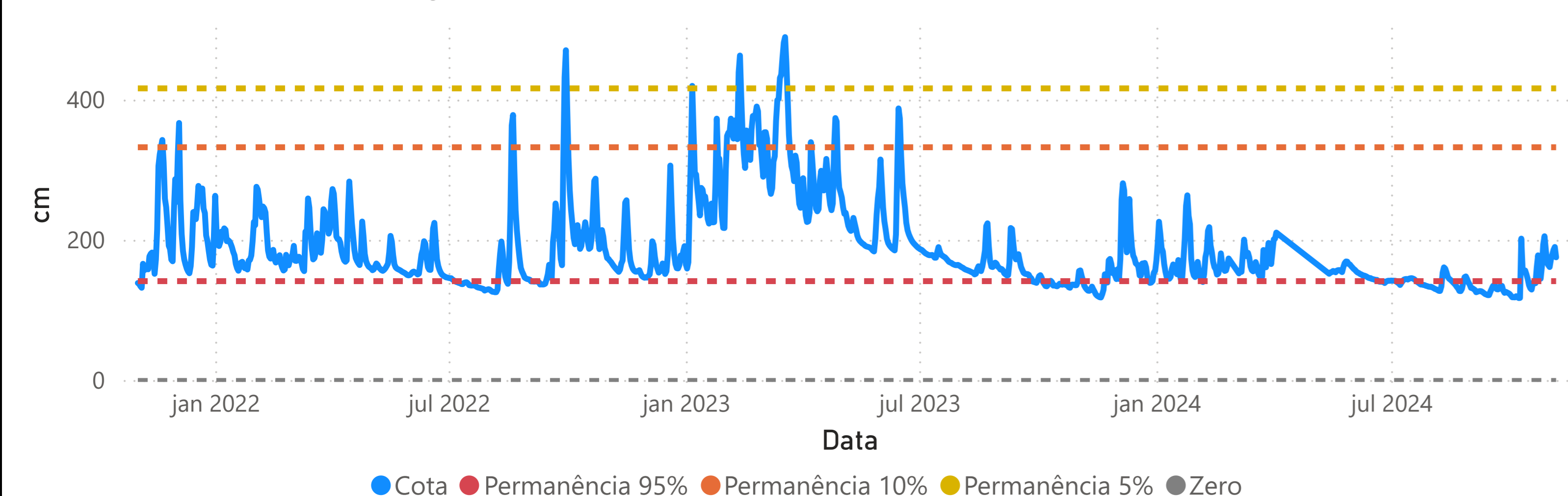
COXIM - (66870000)

RIO TAQUARI Área de Drenagem = 27600 km² Cota 95% = 348 cm Cota 10% = 465 cm Cota 5% = 481 cm



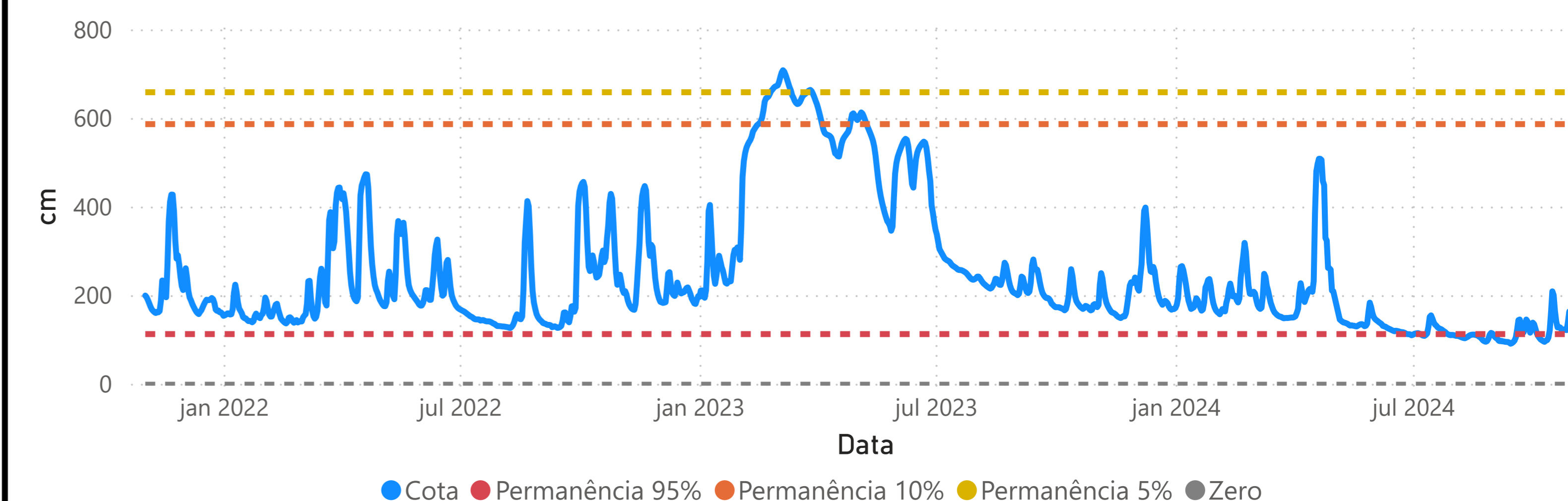
PALMEIRAS - (66941000)

RIO AQUIDAUANA Área de Drenagem = 10900 km² Cota 95% = 141 cm Cota 10% = 332 cm Cota 5% = 416 cm



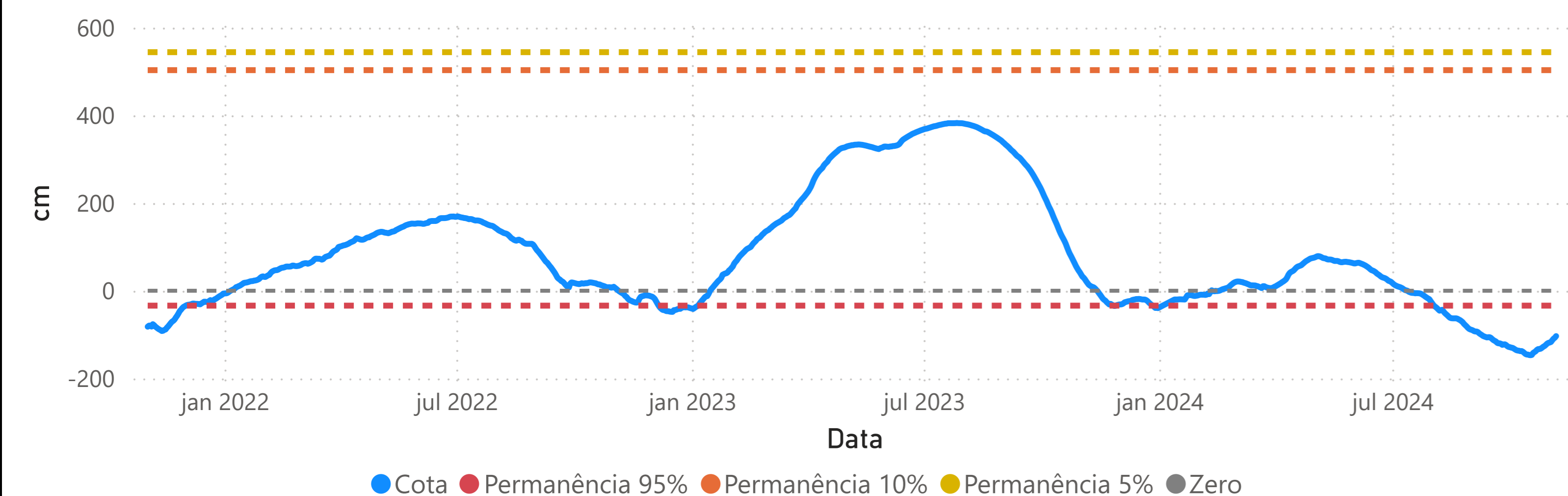
MIRANDA - (66910000)

RIO MIRANDA Área de Drenagem = 15000 km² Cota 95% = 112 cm Cota 10% = 586 cm Cota 5% = 658 cm



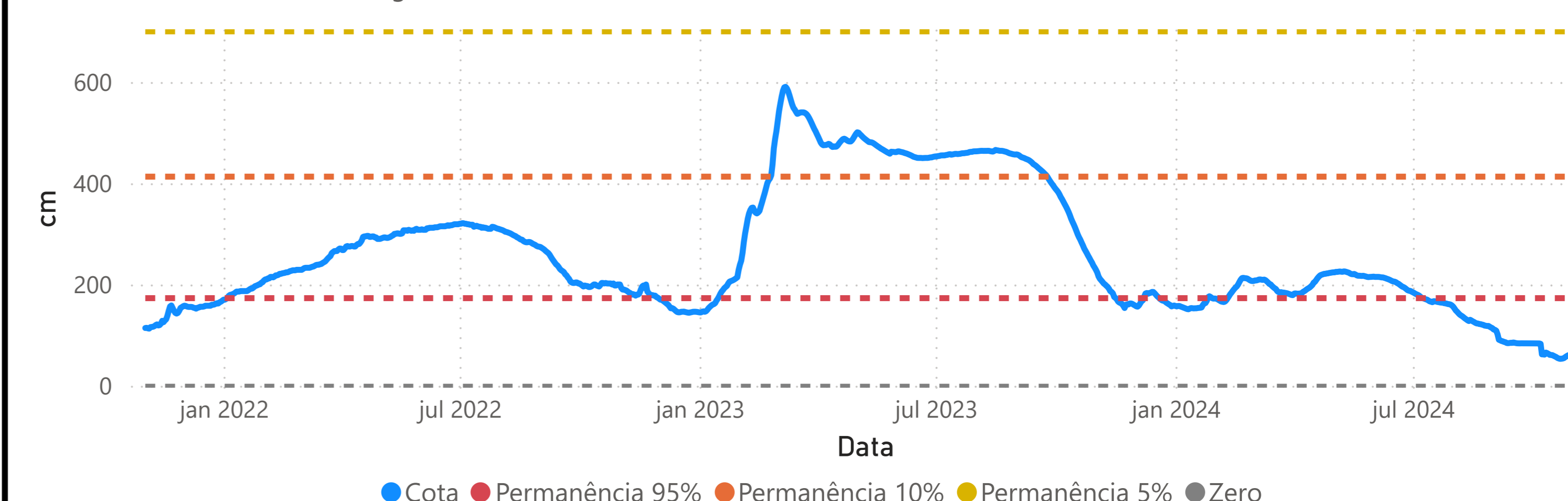
PORTO ESPERANÇA - (66960008)

RIO PARAGUAI Área de Drenagem = 371000 km² Cota 95% = -34 cm Cota 10% = 503 cm Cota 5% = 544 cm



PORTO MURTINHO - (67100000)

RIO PARAGUAI Área de Drenagem = 576000 km² Cota 95% = 173 cm Cota 10% = 413 cm Cota 5% = 700 cm



Fonte: Hidrotelemetria/ANA e ONS