

CÁCERES (DNPVN)

(66070004) RIO PARAGUAI

Data	Nível (cm)	Referência	Limite (cm)	Diferença (cm)
26/10/2024	71	Estiagem	70	1
27/10/2024	76	Estiagem	70	6
28/10/2024	81	Estiagem	70	11
29/10/2024	91	Estiagem	70	21
30/10/2024	98	Estiagem	70	28

BARRA DO BUGRES

(66010000) RIO PARAGUAI

Data	Nível (cm)	Referência	Limite (cm)	Diferença (cm)
26/10/2024	48	Estiagem	50	-2
27/10/2024	48	Estiagem	50	-2
28/10/2024	43	Estiagem	50	-7
29/10/2024	47	Estiagem	50	-3
30/10/2024	47	Estiagem	50	-3

UHE Manso

RIO MANSO

Data	Afluência (m³/s)	Defluência (m³/s)	Volume Útil (%)
25/10/2024	54,81	84,00	35,45
26/10/2024	54,83	84,00	35,36
27/10/2024	62,12	84,00	35,30
28/10/2024	62,12	84,00	35,24
29/10/2024	84,00	84,00	35,24

BARÃO DE MELGAÇO

(66280000) RIO CUIABÁ

Data	Nível (cm)	Referência	Limite (cm)	Diferença (cm)
26/10/2024	187	Estiagem	140	47
27/10/2024	192	Estiagem	140	52
28/10/2024	209	Estiagem	140	69
29/10/2024	201	Estiagem	140	61
30/10/2024	201	Estiagem	140	61

PORTO CONCEIÇÃO

(66120000) RIO PARAGUAI

Data	Nível (cm)	Referência	Limite (cm)	Diferença (cm)
26/10/2024	177	Estiagem	293	-116
27/10/2024	180	Estiagem	293	-113
28/10/2024	183	Estiagem	293	-110
29/10/2024	186	Estiagem	293	-107
30/10/2024	189	Estiagem	293	-104

LADÁRIO (BASE NAVAL)

(66825000) RIO PARAGUAI

Data	Nível (cm)	Referência	Limite (cm)	Diferença (cm)
26/10/2024	-53	Estiagem	-32	-21
27/10/2024	-49	Estiagem	-32	-17
28/10/2024	-44	Estiagem	-32	-12
29/10/2024	-42	Estiagem	-32	-10
30/10/2024	-42	Estiagem	-32	-10

PORTO ESPERANÇA

(66960008) RIO PARAGUAI

Data	Nível (cm)	Referência	Limite (cm)	Diferença (cm)
26/10/2024	-130	Estiagem	-34	-96
27/10/2024	-128	Estiagem	-34	-94
28/10/2024	-126	Estiagem	-34	-92
29/10/2024	-123	Estiagem	-34	-89
30/10/2024	-121	Estiagem	-34	-87

PORTO MURTINHO

(67100000) RIO PARAGUAI

Data	Nível (cm)	Referência	Limite (cm)	Diferença (cm)
26/10/2024	57	Estiagem	173	-116
27/10/2024	58	Estiagem	173	-115
28/10/2024	60	Estiagem	173	-113
29/10/2024	61	Estiagem	173	-112
30/10/2024	62	Estiagem	173	-111

MIRANDA

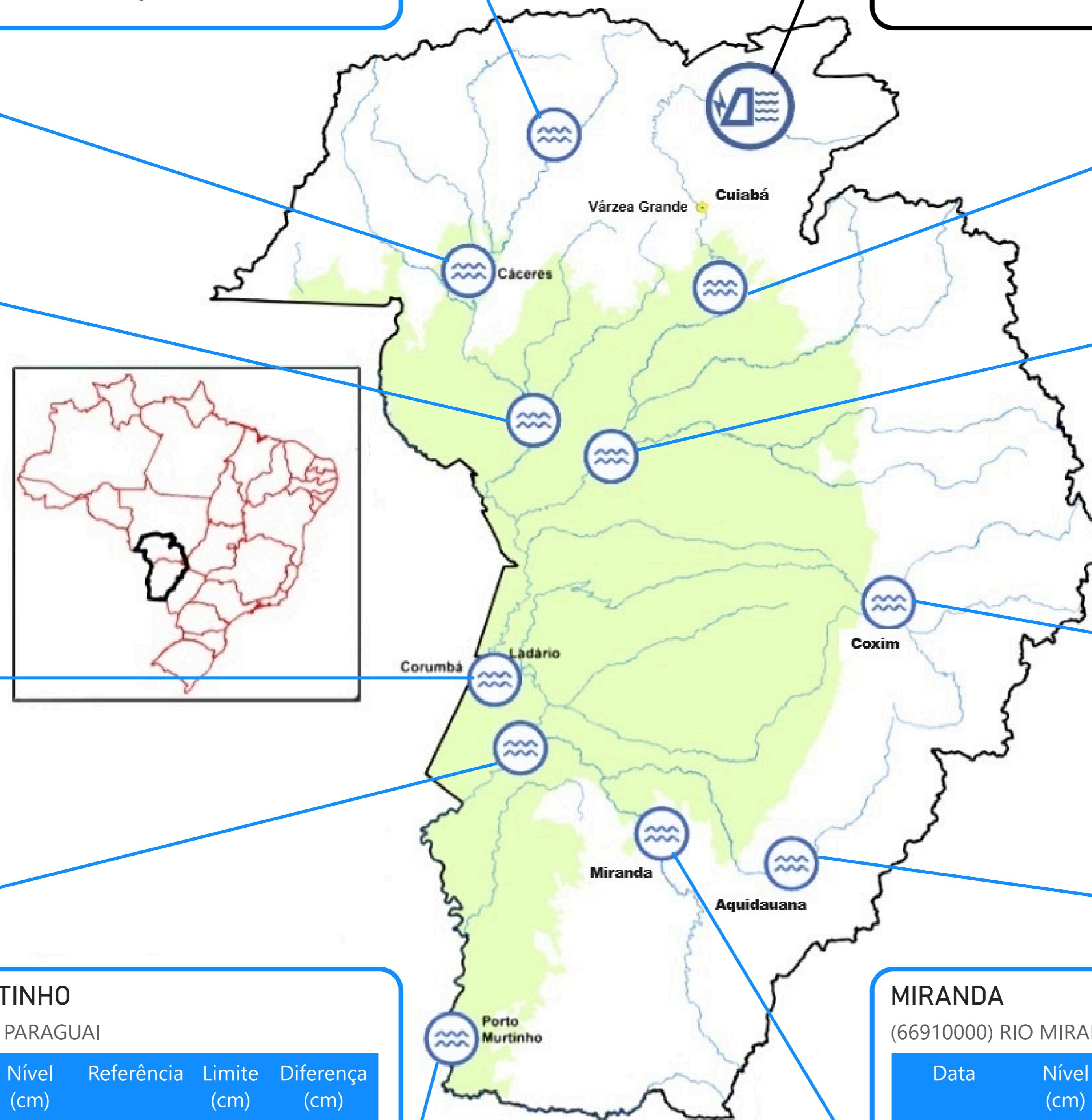
(66910000) RIO MIRANDA

Data	Nível (cm)	Referência	Limite (cm)	Diferença (cm)
26/10/2024	122	Estiagem	112	10
27/10/2024	121	Estiagem	112	9
28/10/2024	140	Estiagem	112	28
29/10/2024	163	Estiagem	112	51
30/10/2024	154	Estiagem	112	42

PALMEIRAS

(66941000) RIO AQUIDAUANA

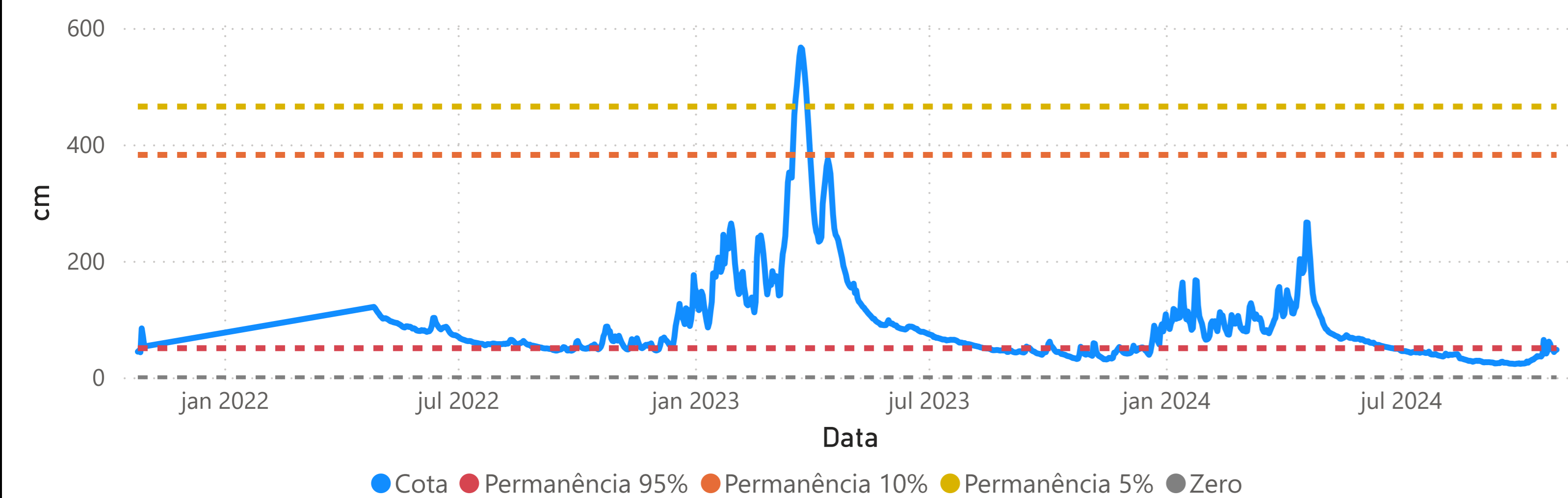
Data	Nível (cm)	Referência	Limite (cm)	Diferença (cm)
26/10/2024	162	Estiagem	141	21
27/10/2024	193	Estiagem	141	52
28/10/2024	205	Estiagem	141	64
29/10/2024	186	Estiagem	141	45
30/10/2024	174	Estiagem	141	33



Fonte: Hidrotelemetria/ANA e ONS

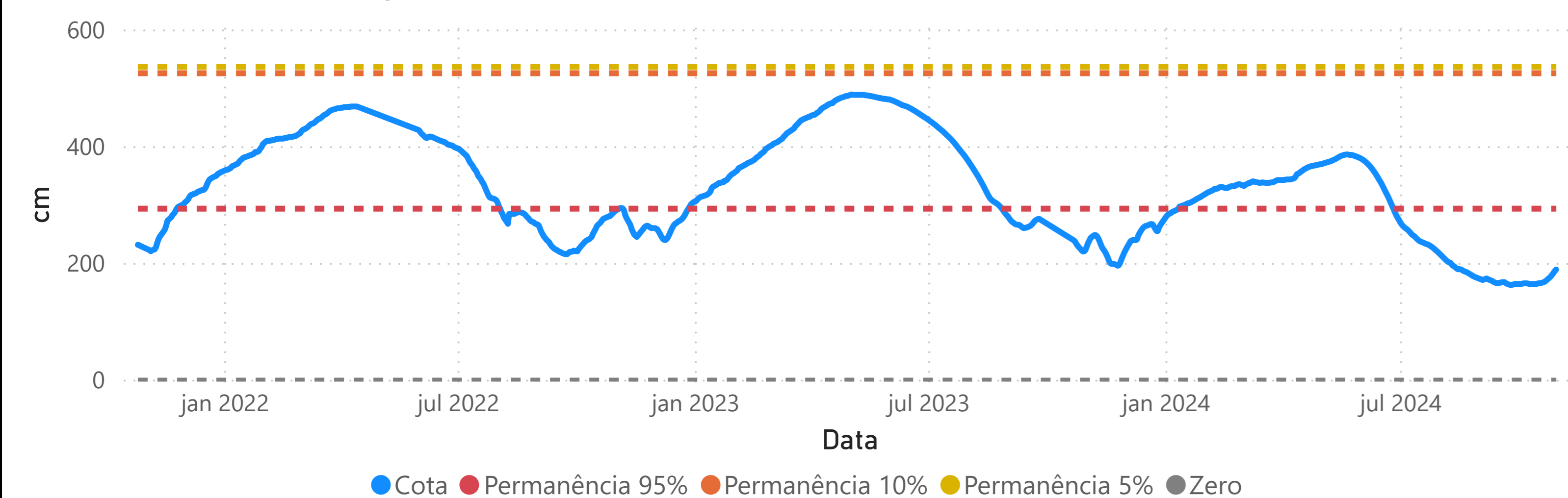
BARRA DO BUGRES - (66010000)

RIO PARAGUAI Área de Drenagem = 9250 km² Cota 95% = 50 cm Cota 10% = 382 cm Cota 5% = 465 cm



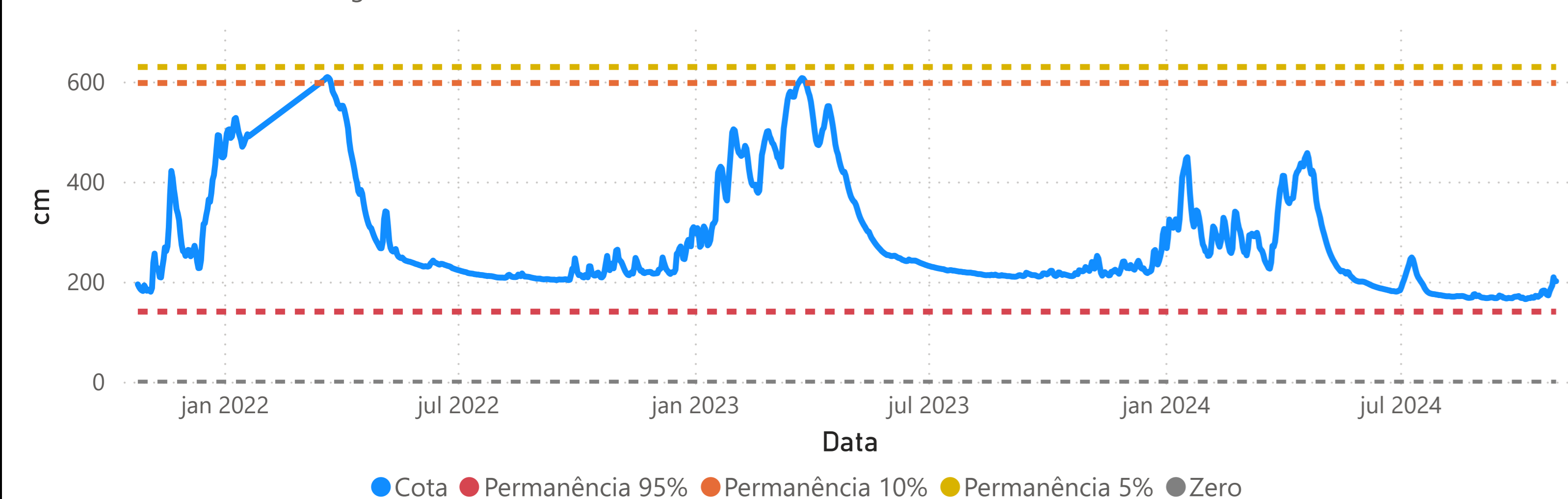
PORTO CONCEIÇÃO - (66120000)

RIO PARAGUAI Área de Drenagem = 64000 km² Cota 95% = 293 cm Cota 10% = 525 cm Cota 5% = 536 cm



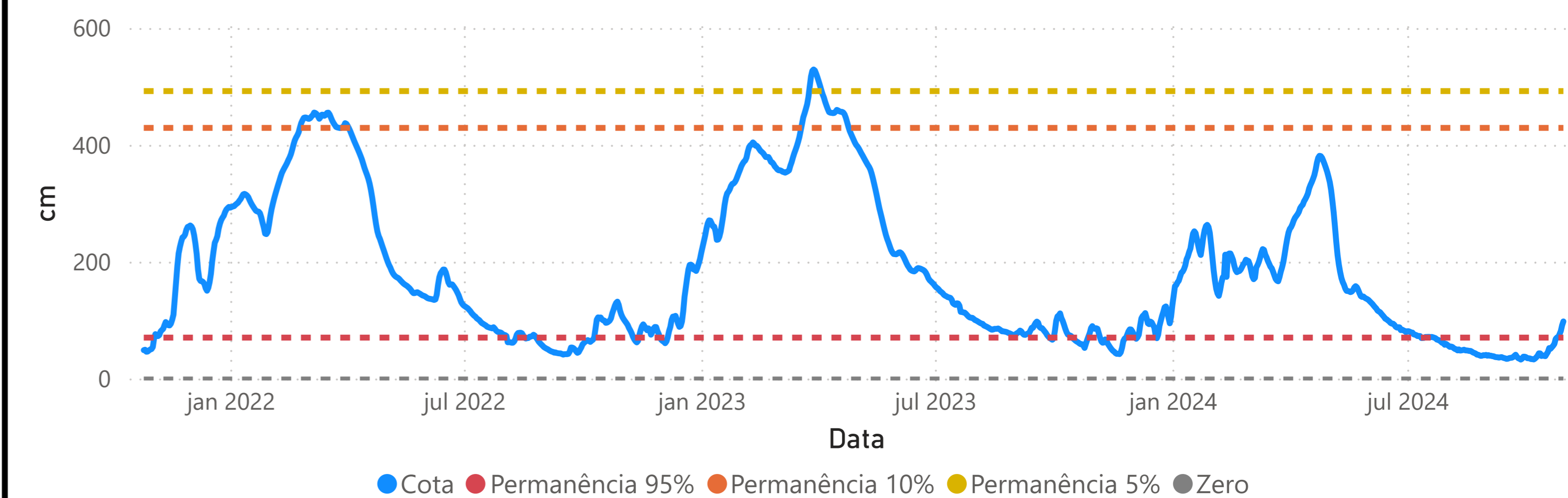
BARÃO DE MELGAÇO - (66280000)

RIO CUIABÁ Área de Drenagem = 28900 km² Cota 95% = 140 cm Cota 10% = 597 cm Cota 5% = 629 cm

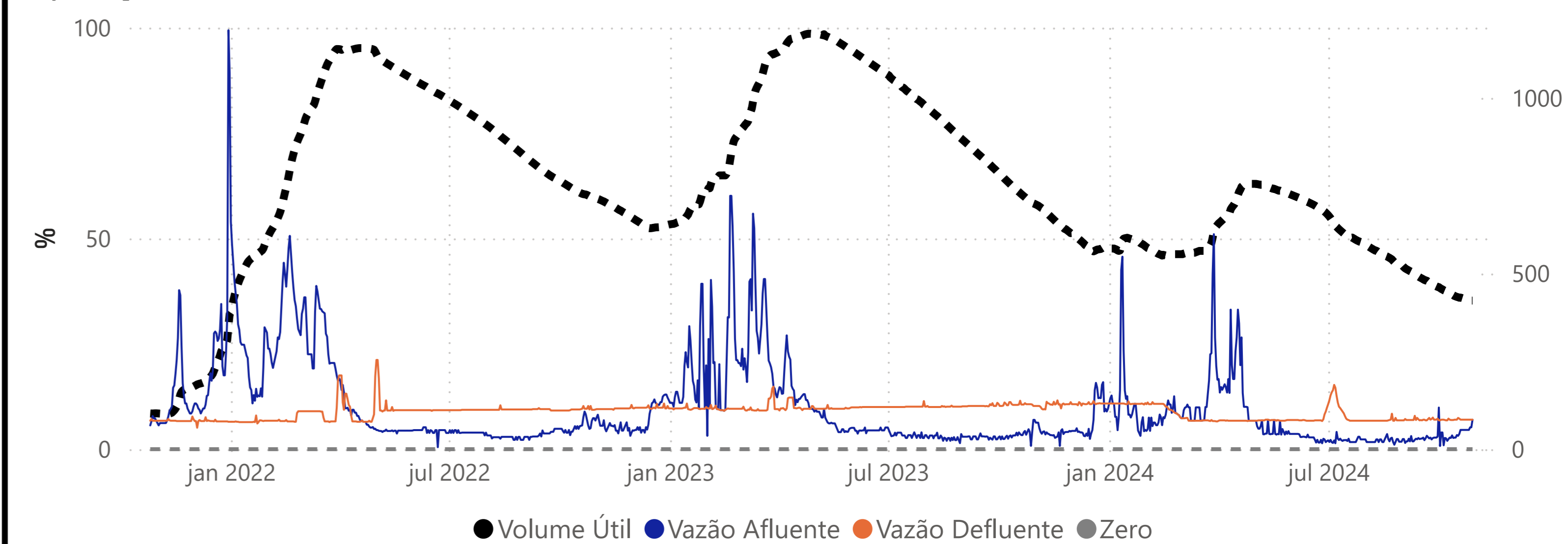


CÁCERES (DNPVN) - (66070004)

RIO PARAGUAI Área de Drenagem = 32400 km² Cota 95% = 70 cm Cota 10% = 429 cm Cota 5% = 492 cm

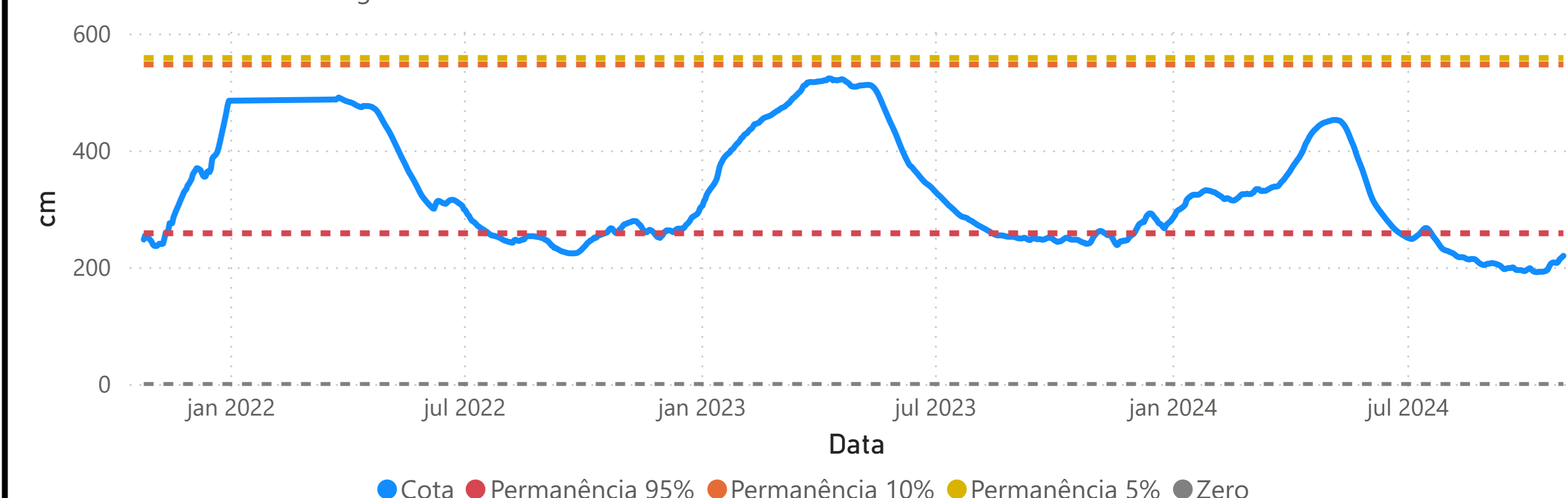


Operação da UHE Manso



POUSADA TAIAMÃ (Ex-Porto Jofre) - (66710000)

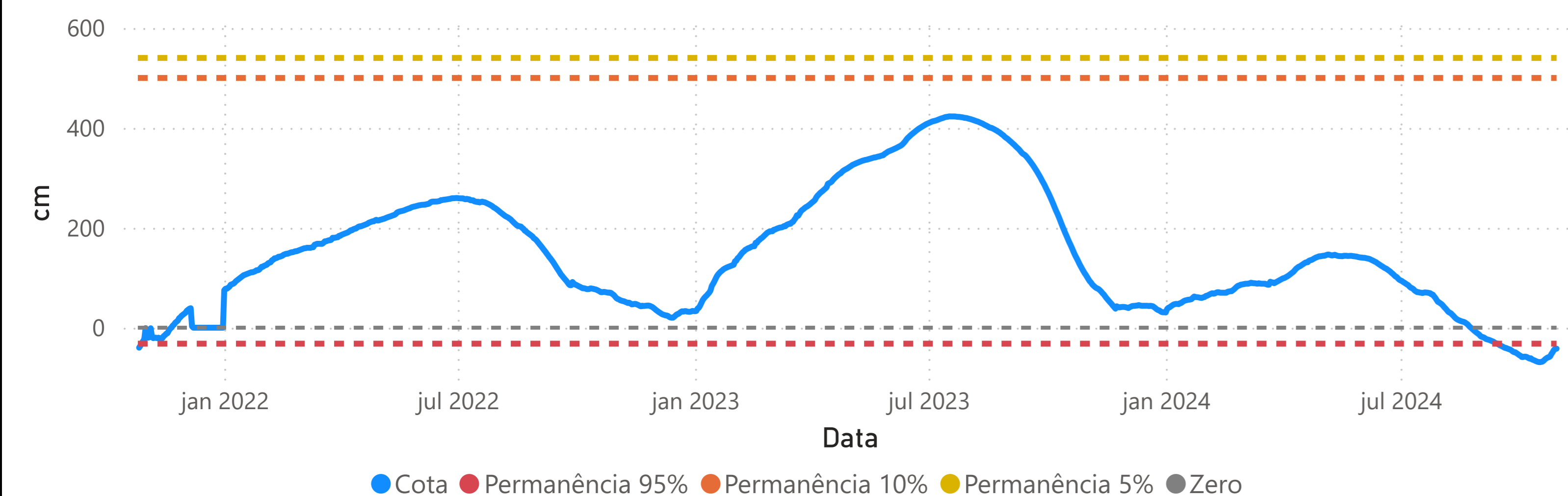
RIO CUIABÁ Área de Drenagem = 95200 km² Cota 95% = 258 cm Cota 10% = 547 cm Cota 5% = 558 cm



Fonte: Hidrotelemetria/ANA e ONS

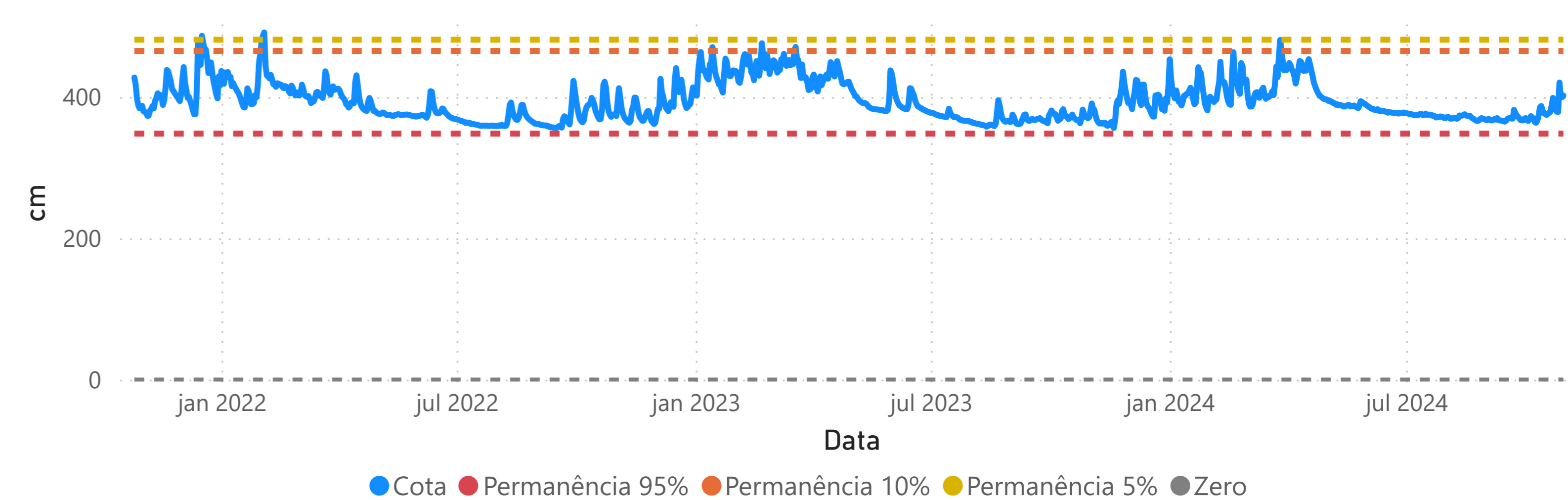
LADÁRIO (BASE NAVAL) - (66825000)

RIO PARAGUAI Área de Drenagem = 253000 km² Cota 95% = -32 cm Cota 10% = 500 cm Cota 5% = 540 cm



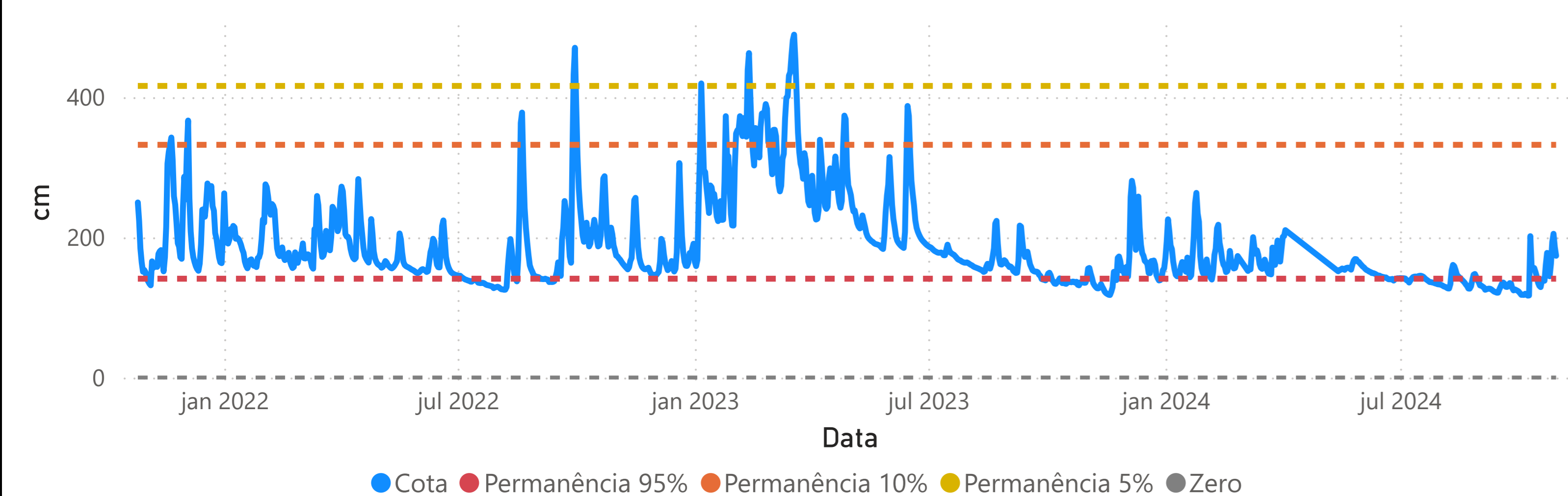
COXIM - (66870000)

RIO TAQUARI Área de Drenagem = 27600 km² Cota 95% = 348 cm Cota 10% = 465 cm Cota 5% = 481 cm



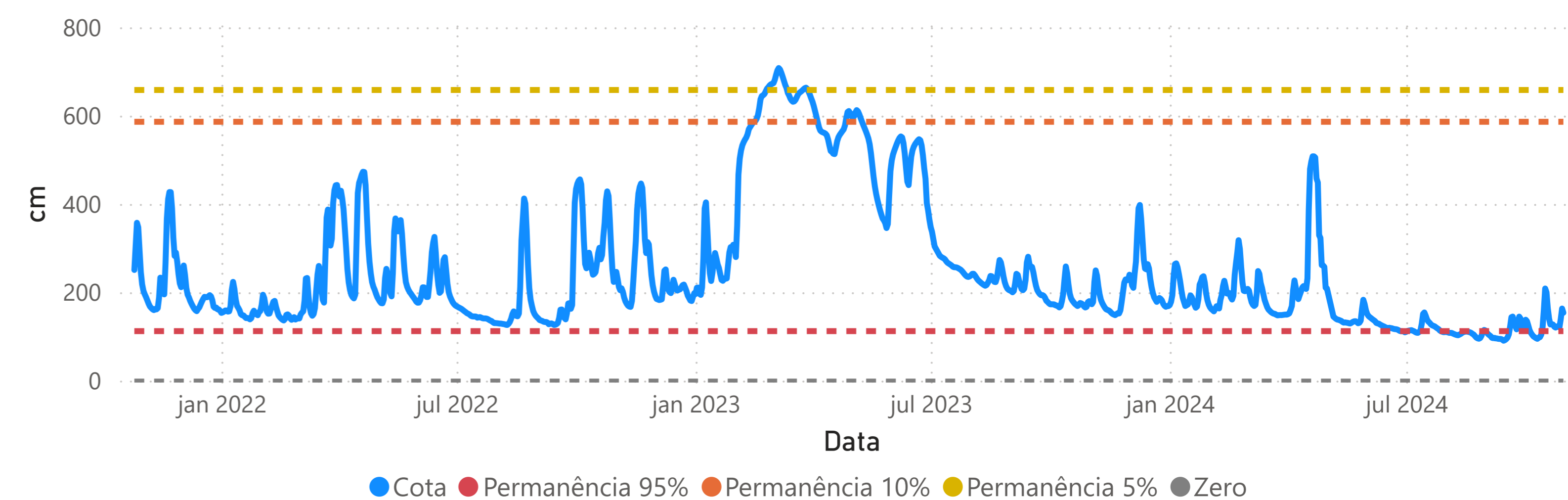
PALMEIRAS - (66941000)

RIO AQUIDAUANA Área de Drenagem = 10900 km² Cota 95% = 141 cm Cota 10% = 332 cm Cota 5% = 416 cm



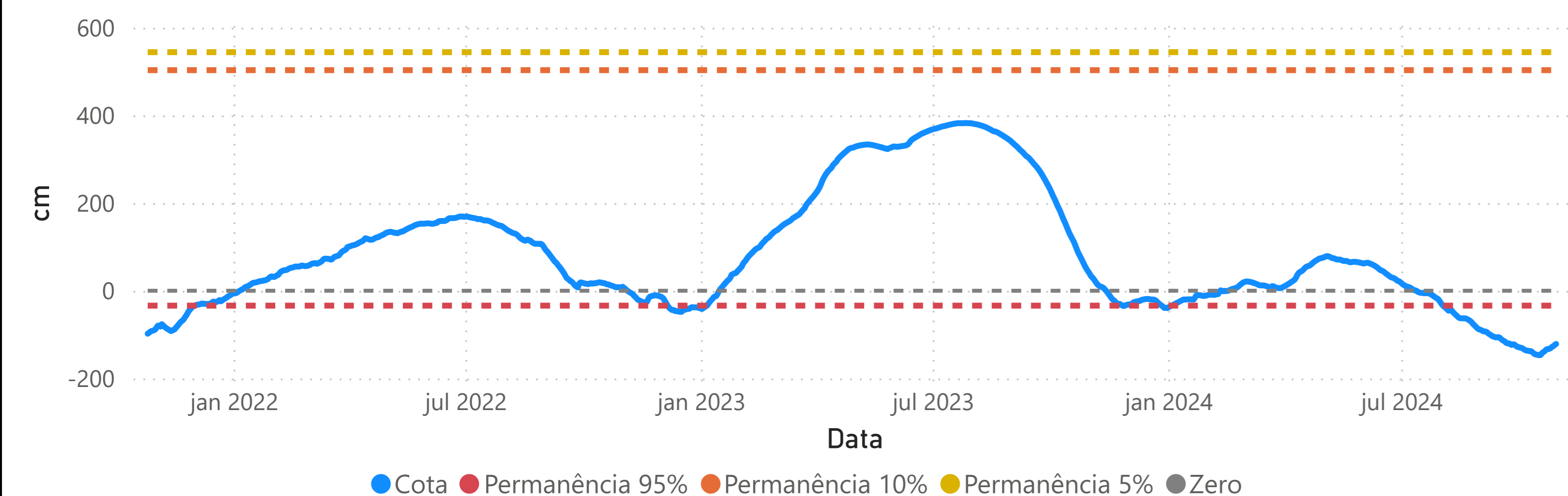
MIRANDA - (66910000)

RIO MIRANDA Área de Drenagem = 15000 km² Cota 95% = 112 cm Cota 10% = 586 cm Cota 5% = 658 cm



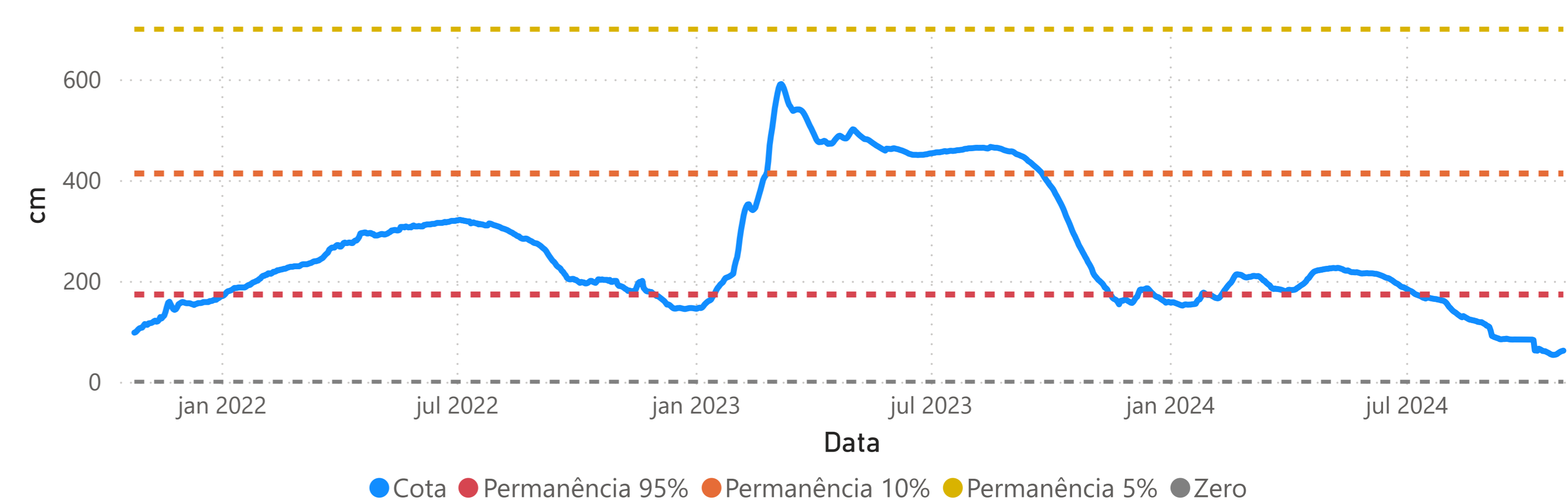
PORTO ESPERANÇA - (66960008)

RIO PARAGUAI Área de Drenagem = 371000 km² Cota 95% = -34 cm Cota 10% = 503 cm Cota 5% = 544 cm



PORTO MURTINHO - (67100000)

RIO PARAGUAI Área de Drenagem = 576000 km² Cota 95% = 173 cm Cota 10% = 413 cm Cota 5% = 700 cm



Fonte: Hidrotelemetria/ANA e ONS