

CÁCERES (DNPVN)
(66070004) RIO PARAGUAI

Data	Nível (cm)	Referência	Limite (cm)	Diferença (cm)
18/10/2024	46	Estiagem	70	-24
19/10/2024	52	Estiagem	70	-18
20/10/2024	51	Estiagem	70	-19
21/10/2024	53	Estiagem	70	-17
22/10/2024	55	Estiagem	70	-15

BARRA DO BUGRES
(66010000) RIO PARAGUAI

Data	Nível (cm)	Referência	Limite (cm)	Diferença (cm)
18/10/2024	36	Estiagem	50	-14
19/10/2024	39	Estiagem	50	-11
20/10/2024	64	Estiagem	50	14
21/10/2024	50	Estiagem	50	0
22/10/2024	41	Estiagem	50	-9

UHE Manso
RIO MANSO

Data	Afluência (m³/s)	Defluência (m³/s)	Volume Útil (%)
17/10/2024	45,21	89,00	35,98
18/10/2024	50,51	87,00	35,88
19/10/2024	69,41	84,00	35,84
20/10/2024	76,70	84,00	35,81
21/10/2024	105,89	84,00	35,88

BARÃO DE MELGAÇO
(66280000) RIO CUIABÁ

Data	Nível (cm)	Referência	Limite (cm)	Diferença (cm)
18/10/2024	173	Estiagem	140	33
19/10/2024	181	Estiagem	140	41
20/10/2024	182	Estiagem	140	42
21/10/2024	182	Estiagem	140	42
22/10/2024	177	Estiagem	140	37

PORTO CONCEIÇÃO
(66120000) RIO PARAGUAI

Data	Nível (cm)	Referência	Limite (cm)	Diferença (cm)
18/10/2024	166	Estiagem	293	-127
19/10/2024	166	Estiagem	293	-127
20/10/2024	167	Estiagem	293	-126
21/10/2024	168	Estiagem	293	-125
22/10/2024	169	Estiagem	293	-124

POUSADA TAIAMÃ (Ex-Porto Jofre)
(66710000) RIO CUIABÁ

Data	Nível (cm)	Referência	Limite (cm)	Diferença (cm)
18/10/2024	196	Estiagem	258	-62
19/10/2024	201	Estiagem	258	-57
20/10/2024	205	Estiagem	258	-53
21/10/2024	207	Estiagem	258	-51
22/10/2024	208	Estiagem	258	-50

LADÁRIO (BASE NAVAL)
(66825000) RIO PARAGUAI

Data	Nível (cm)	Referência	Limite (cm)	Diferença (cm)
18/10/2024	-69	Estiagem	-32	-37
19/10/2024	-68	Estiagem	-32	-36
20/10/2024	-66	Estiagem	-32	-34
21/10/2024	-63	Estiagem	-32	-31
22/10/2024	-62	Estiagem	-32	-30

COXIM
(66870000) RIO TAQUARI

Data	Nível (cm)	Referência	Limite (cm)	Diferença (cm)
18/10/2024	376	Estiagem	348	28
19/10/2024	377	Estiagem	348	29
20/10/2024	379	Estiagem	348	31
21/10/2024	388	Estiagem	348	40
22/10/2024	398	Estiagem	348	50

PORTO ESPERANÇA
(66960008) RIO PARAGUAI

Data	Nível (cm)	Referência	Limite (cm)	Diferença (cm)
18/10/2024	-146	Estiagem	-34	-112
19/10/2024	-142	Estiagem	-34	-108
20/10/2024	-140	Estiagem	-34	-106
21/10/2024	-138	Estiagem	-34	-104
22/10/2024	-136	Estiagem	-34	-102

PALMEIRAS
(66941000) RIO AQUIDAUANA

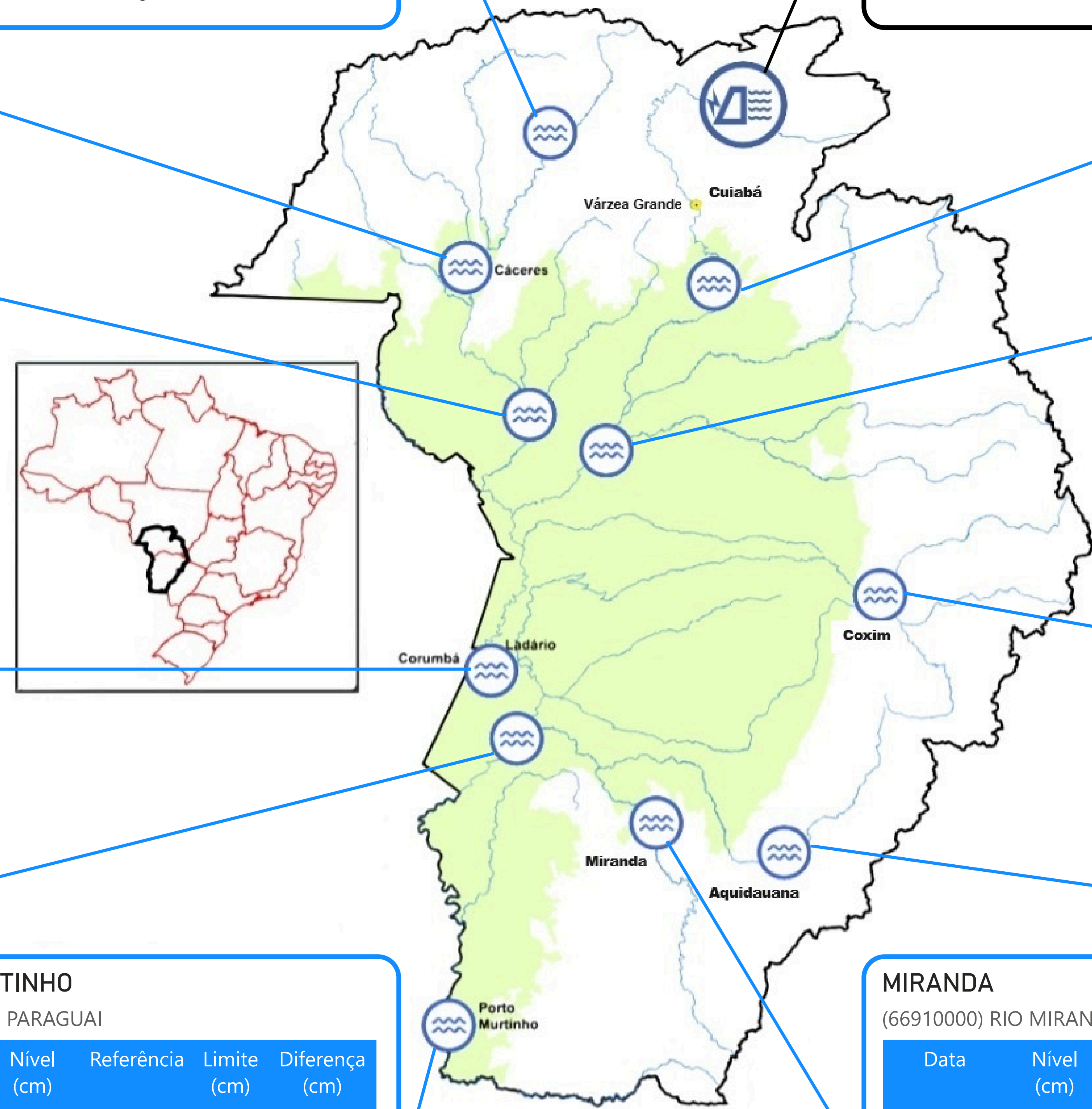
Data	Nível (cm)	Referência	Limite (cm)	Diferença (cm)
18/10/2024	129	Estiagem	141	-12
19/10/2024	138	Estiagem	141	-3
20/10/2024	141	Estiagem	141	0
21/10/2024	138	Estiagem	141	-3
22/10/2024	153	Estiagem	141	12

PORTO MURTINHO
(67100000) RIO PARAGUAI

Data	Nível (cm)	Referência	Limite (cm)	Diferença (cm)
18/10/2024	58	Estiagem	173	-115
19/10/2024	57	Estiagem	173	-116
20/10/2024	55	Estiagem	173	-118
21/10/2024	54	Estiagem	173	-119
22/10/2024	53	Estiagem	173	-120

MIRANDA
(66910000) RIO MIRANDA

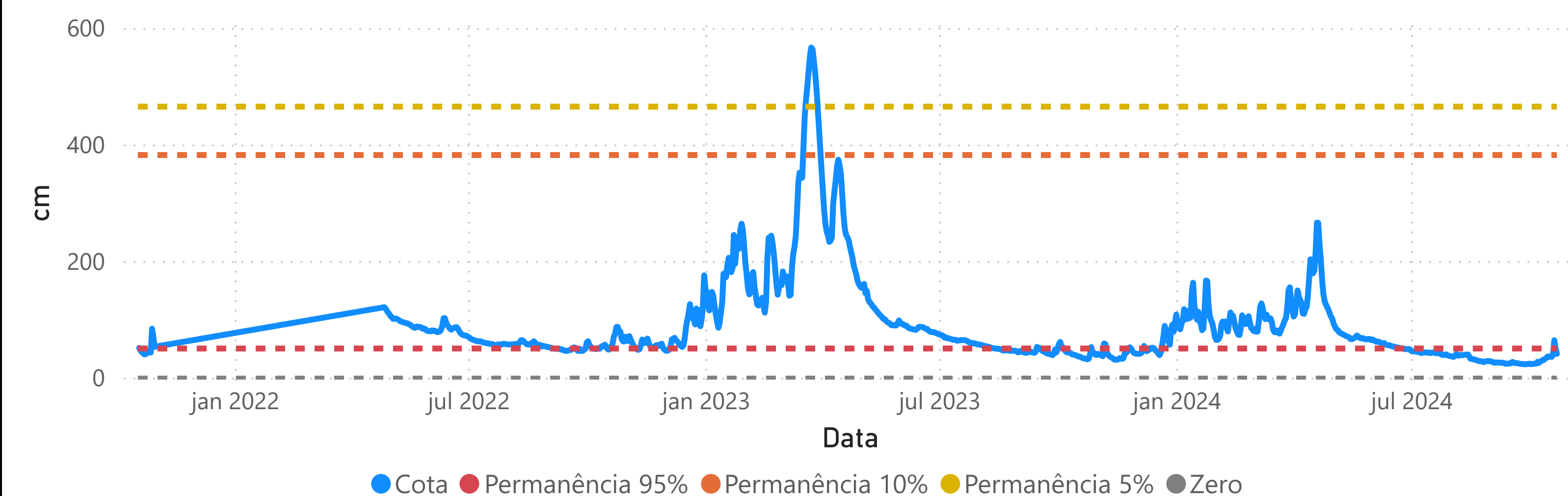
Data	Nível (cm)	Referência	Limite (cm)	Diferença (cm)
18/10/2024	164	Estiagem	112	52
19/10/2024	140	Estiagem	112	28
20/10/2024	127	Estiagem	112	15
21/10/2024	128	Estiagem	112	16
22/10/2024	128	Estiagem	112	16



Fonte: Hidrotelemetria/ANA e ONS

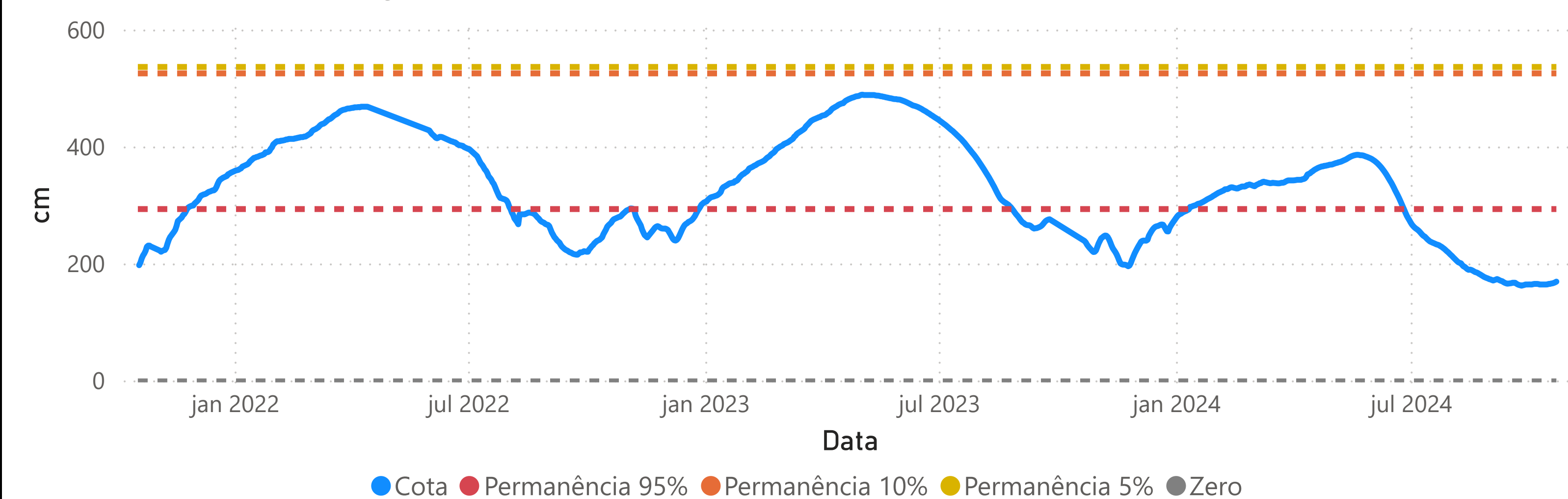
BARRA DO BUGRES - (66010000)

RIO PARAGUAI Área de Drenagem = 9250 km² Cota 95% = 50 cm Cota 10% = 382 cm Cota 5% = 465 cm



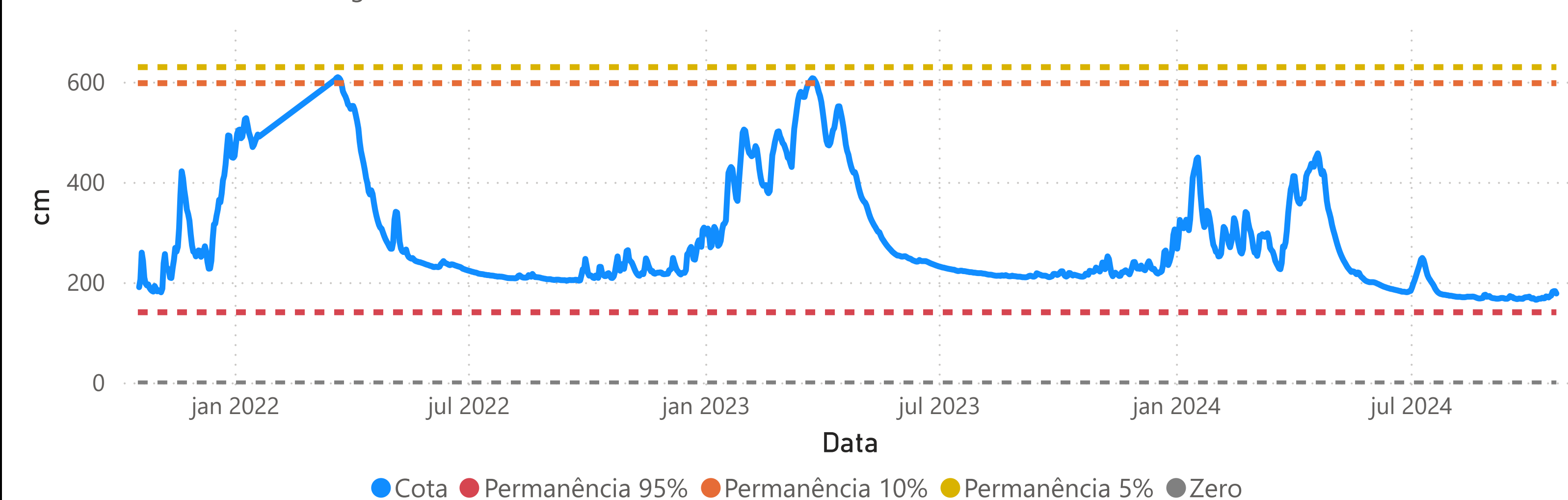
PORTO CONCEIÇÃO - (66120000)

RIO PARAGUAI Área de Drenagem = 64000 km² Cota 95% = 293 cm Cota 10% = 525 cm Cota 5% = 536 cm



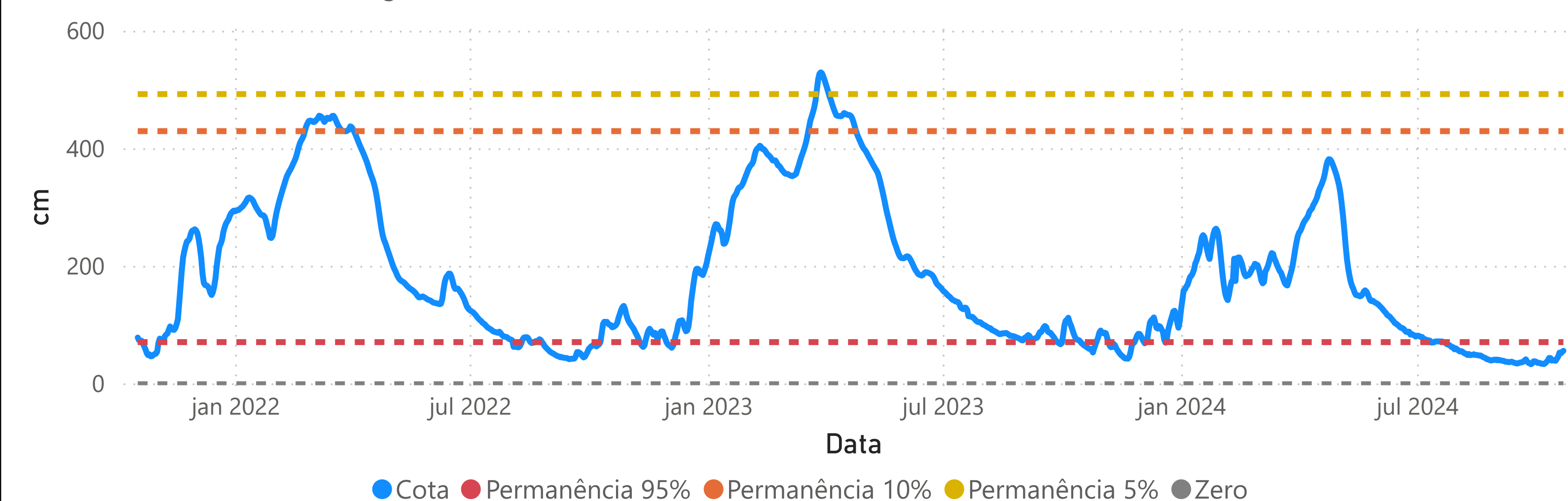
BARÃO DE MELGAÇO - (66280000)

RIO CUIABÁ Área de Drenagem = 28900 km² Cota 95% = 140 cm Cota 10% = 597 cm Cota 5% = 629 cm

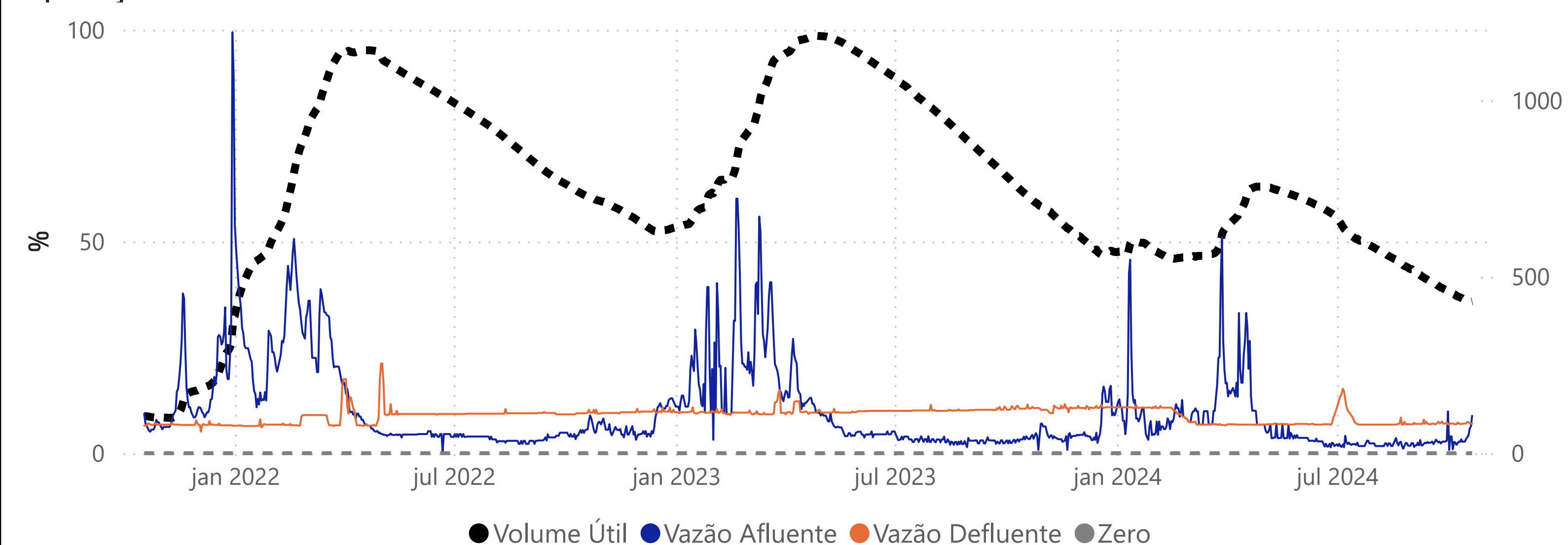


CÁCERES (DNPVN) - (66070004)

RIO PARAGUAI Área de Drenagem = 32400 km² Cota 95% = 70 cm Cota 10% = 429 cm Cota 5% = 492 cm

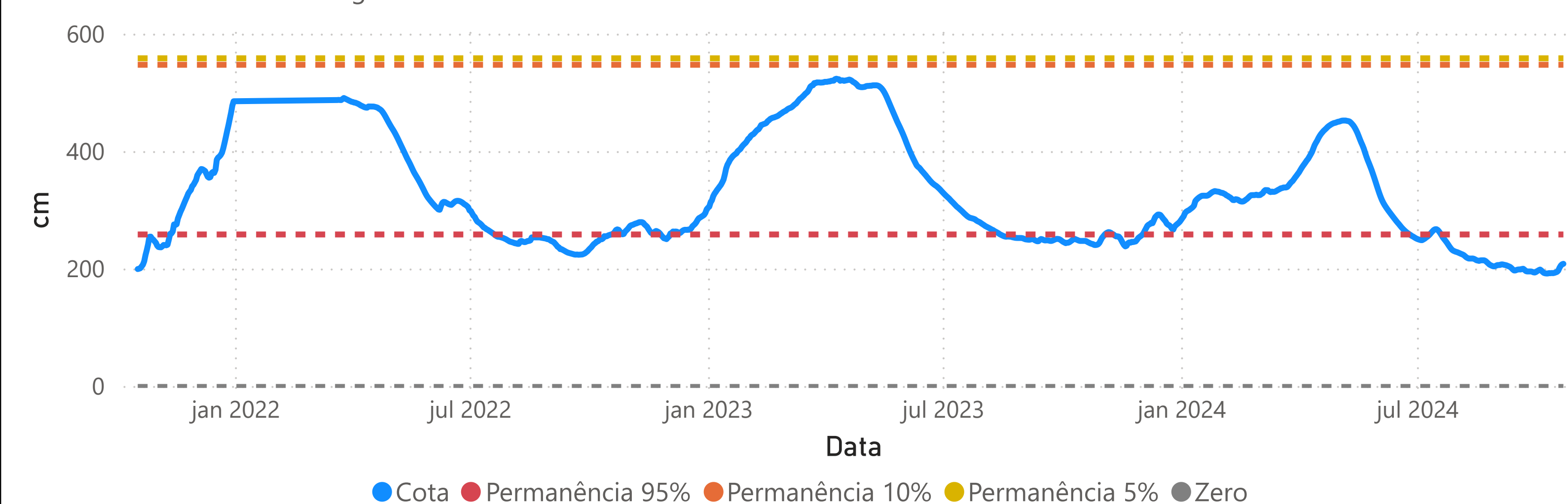


Operação da UHE Manso



POUSADA TAIAMÃ (Ex-Porto Jofre) - (66710000)

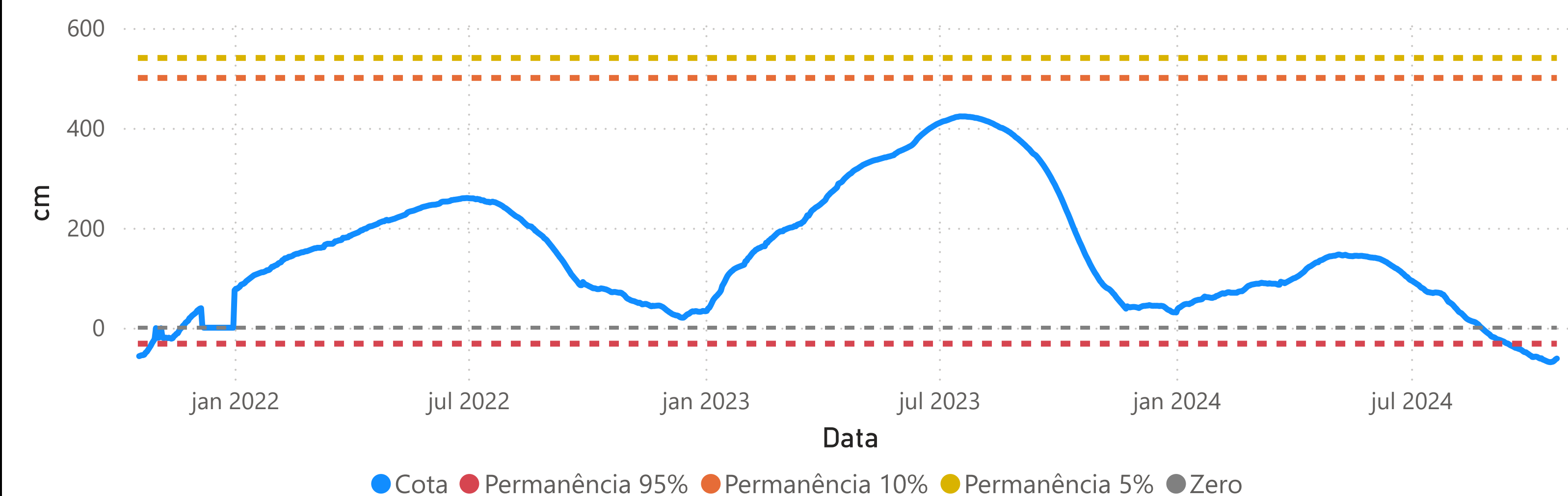
RIO CUIABÁ Área de Drenagem = 95200 km² Cota 95% = 258 cm Cota 10% = 547 cm Cota 5% = 558 cm



Fonte: Hidrotelemetria/ANA e ONS

LADÁRIO (BASE NAVAL) - (66825000)

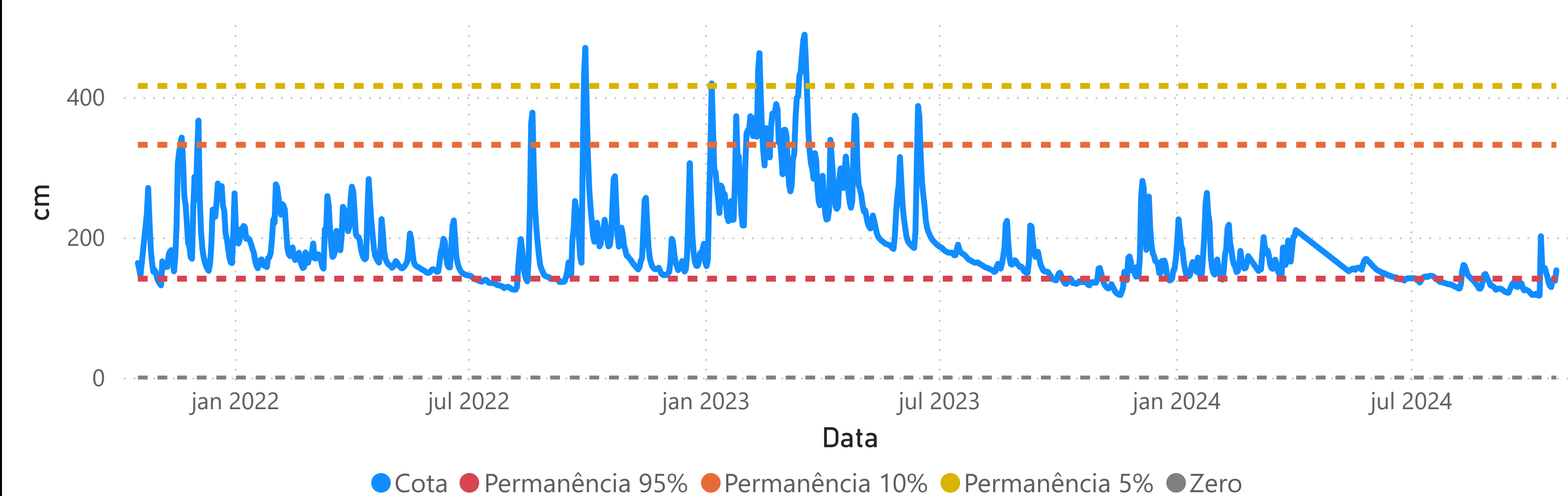
RIO PARAGUAI Área de Drenagem = 253000 km² Cota 95% = -32 cm Cota 10% = 500 cm Cota 5% = 540 cm



● Cota ● Permanência 95% ● Permanência 10% ● Permanência 5% ● Zero

PALMEIRAS - (66941000)

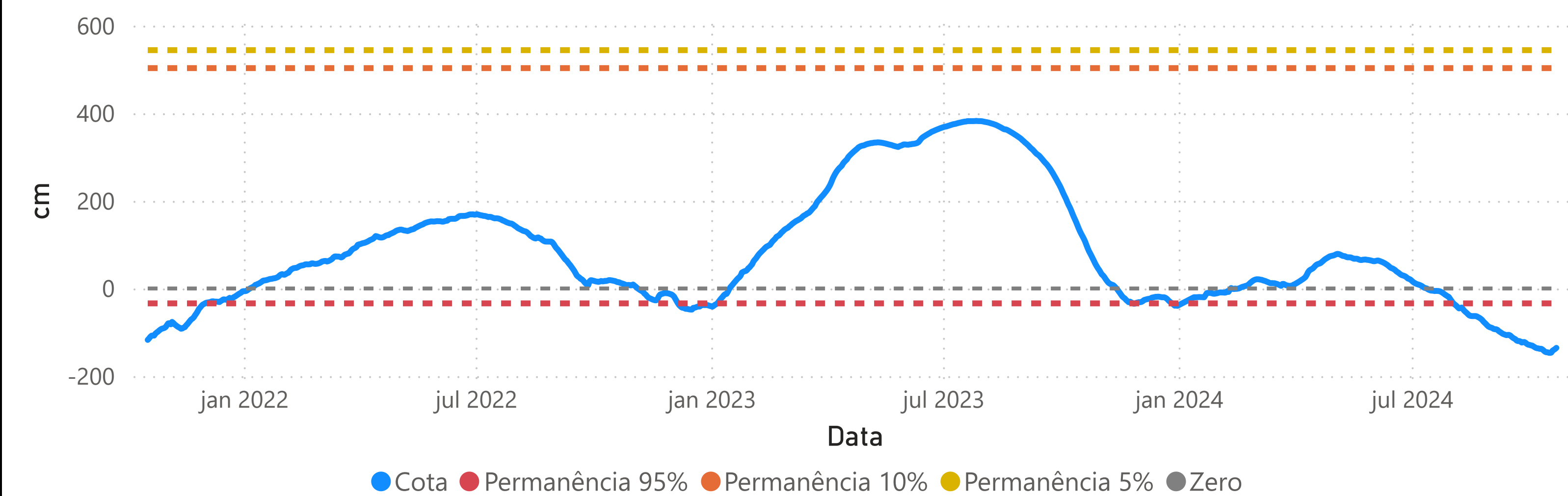
RIO AQUIDAUANA Área de Drenagem = 10900 km² Cota 95% = 141 cm Cota 10% = 332 cm Cota 5% = 416 cm



● Cota ● Permanência 95% ● Permanência 10% ● Permanência 5% ● Zero

PORTO ESPERANÇA - (66960008)

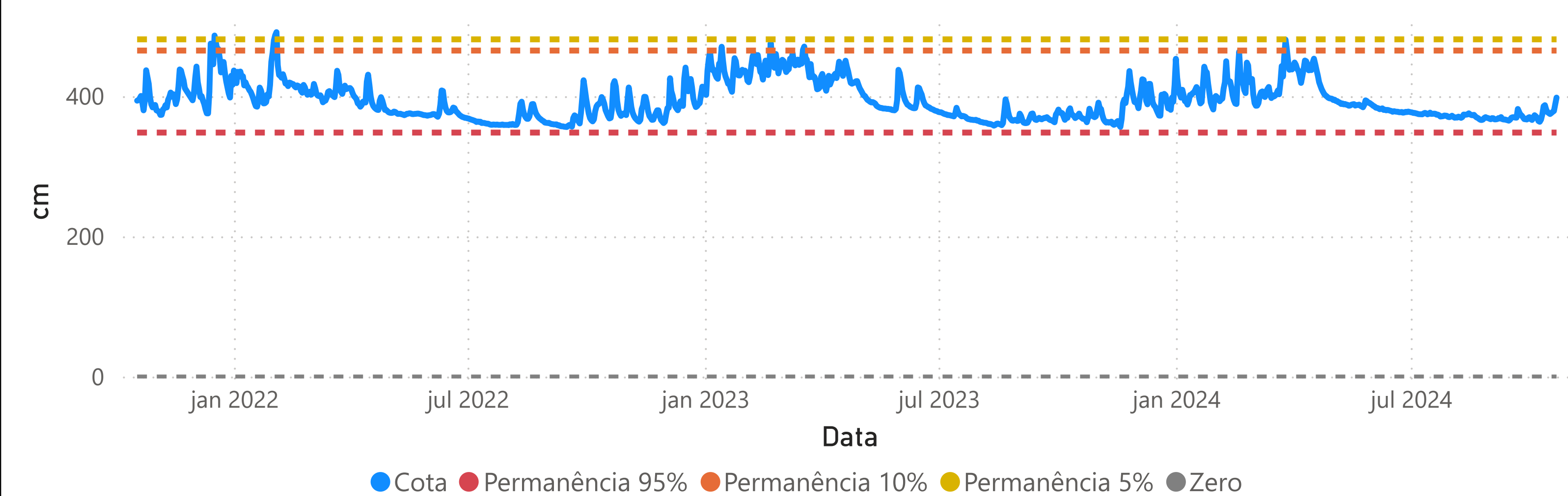
RIO PARAGUAI Área de Drenagem = 371000 km² Cota 95% = -34 cm Cota 10% = 503 cm Cota 5% = 544 cm



● Cota ● Permanência 95% ● Permanência 10% ● Permanência 5% ● Zero

COXIM - (66870000)

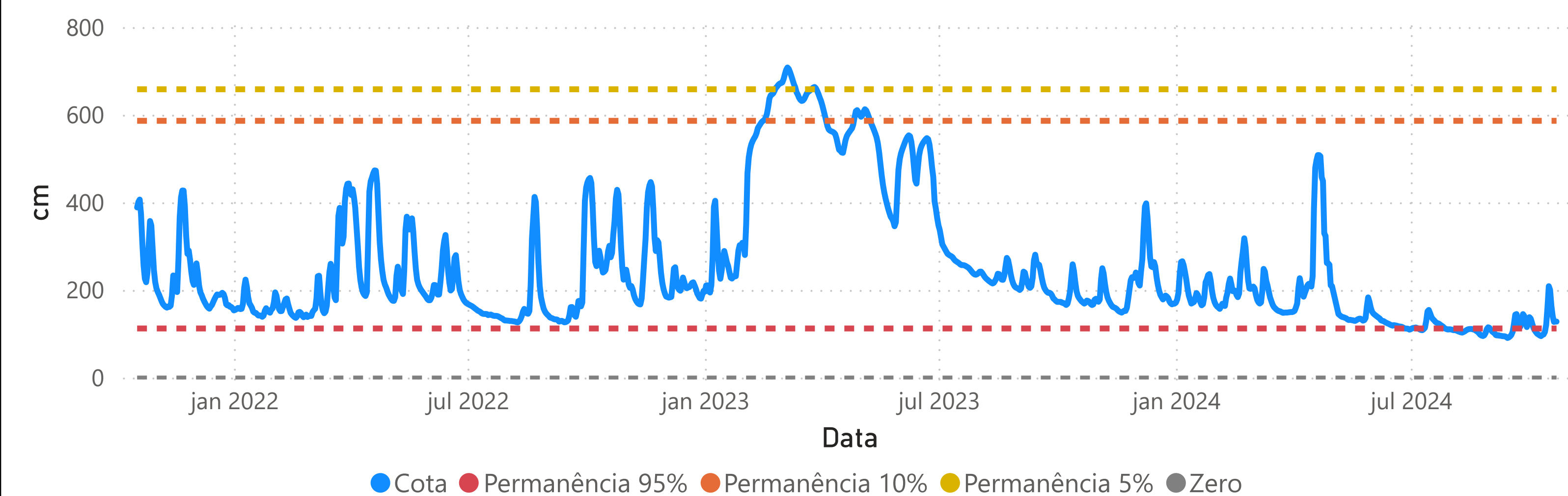
RIO TAQUARI Área de Drenagem = 27600 km² Cota 95% = 348 cm Cota 10% = 465 cm Cota 5% = 481 cm



● Cota ● Permanência 95% ● Permanência 10% ● Permanência 5% ● Zero

MIRANDA - (66910000)

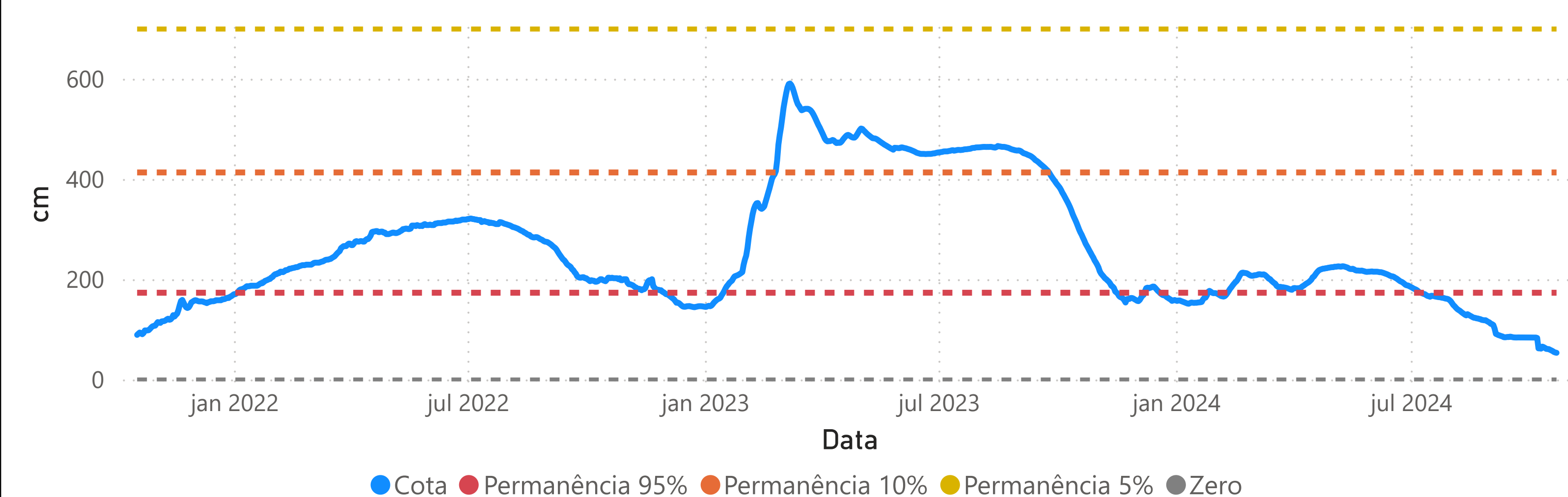
RIO MIRANDA Área de Drenagem = 15000 km² Cota 95% = 112 cm Cota 10% = 586 cm Cota 5% = 658 cm



● Cota ● Permanência 95% ● Permanência 10% ● Permanência 5% ● Zero

PORTO MURTINHO - (67100000)

RIO PARAGUAI Área de Drenagem = 576000 km² Cota 95% = 173 cm Cota 10% = 413 cm Cota 5% = 700 cm



● Cota ● Permanência 95% ● Permanência 10% ● Permanência 5% ● Zero

Fonte: Hidrotelemetria/ANA e ONS