

CÁCERES (DNPVN)

(66070004) RIO PARAGUAI

Data	Nível (cm)	Referência	Limite (cm)	Diferença (cm)
17/10/2024	42	Estiagem	70	-28
18/10/2024	46	Estiagem	70	-24
19/10/2024	52	Estiagem	70	-18
20/10/2024	51	Estiagem	70	-19
21/10/2024	51	Estiagem	70	-19

BARRA DO BUGRES

(66010000) RIO PARAGUAI

Data	Nível (cm)	Referência	Limite (cm)	Diferença (cm)
17/10/2024	36	Estiagem	50	-14
18/10/2024	36	Estiagem	50	-14
19/10/2024	39	Estiagem	50	-11
20/10/2024	64	Estiagem	50	14
21/10/2024	53	Estiagem	50	3

UHE Manso

RIO MANSO

Data	Afluência (m³/s)	Defluência (m³/s)	Volume Útil (%)
16/10/2024	32,91	84,00	36,03
17/10/2024	37,91	89,00	35,88
18/10/2024	43,22	87,00	35,75
19/10/2024	47,51	84,00	35,64
20/10/2024	54,81	84,00	35,56

BARÃO DE MELGAÇO

(66280000) RIO CUIABÁ

Data	Nível (cm)	Referência	Limite (cm)	Diferença (cm)
17/10/2024	172	Estiagem	140	32
18/10/2024	173	Estiagem	140	33
19/10/2024	181	Estiagem	140	41
20/10/2024	182	Estiagem	140	42
21/10/2024	183	Estiagem	140	43

PORTO CONCEIÇÃO

(66120000) RIO PARAGUAI

Data	Nível (cm)	Referência	Limite (cm)	Diferença (cm)
17/10/2024	165	Estiagem	293	-128
18/10/2024	166	Estiagem	293	-127
19/10/2024	166	Estiagem	293	-127
20/10/2024	167	Estiagem	293	-126
21/10/2024	167	Estiagem	293	-126

LADÁRIO (BASE NAVAL)

(66825000) RIO PARAGUAI

Data	Nível (cm)	Referência	Limite (cm)	Diferença (cm)
17/10/2024	-69	Estiagem	-32	-37
18/10/2024	-69	Estiagem	-32	-37
19/10/2024	-68	Estiagem	-32	-36
20/10/2024	-66	Estiagem	-32	-34
21/10/2024	-64	Estiagem	-32	-32

PORTO ESPERANÇA

(66960008) RIO PARAGUAI

Data	Nível (cm)	Referência	Limite (cm)	Diferença (cm)
17/10/2024	-147	Estiagem	-34	-113
18/10/2024	-146	Estiagem	-34	-112
19/10/2024	-142	Estiagem	-34	-108
20/10/2024	-140	Estiagem	-34	-106
21/10/2024	-139	Estiagem	-34	-105

PORTO MURTINHO

(67100000) RIO PARAGUAI

Data	Nível (cm)	Referência	Limite (cm)	Diferença (cm)
17/10/2024	59	Estiagem	173	-114
18/10/2024	58	Estiagem	173	-115
19/10/2024	57	Estiagem	173	-116
20/10/2024	55	Estiagem	173	-118
21/10/2024	54	Estiagem	173	-119

MIRANDA

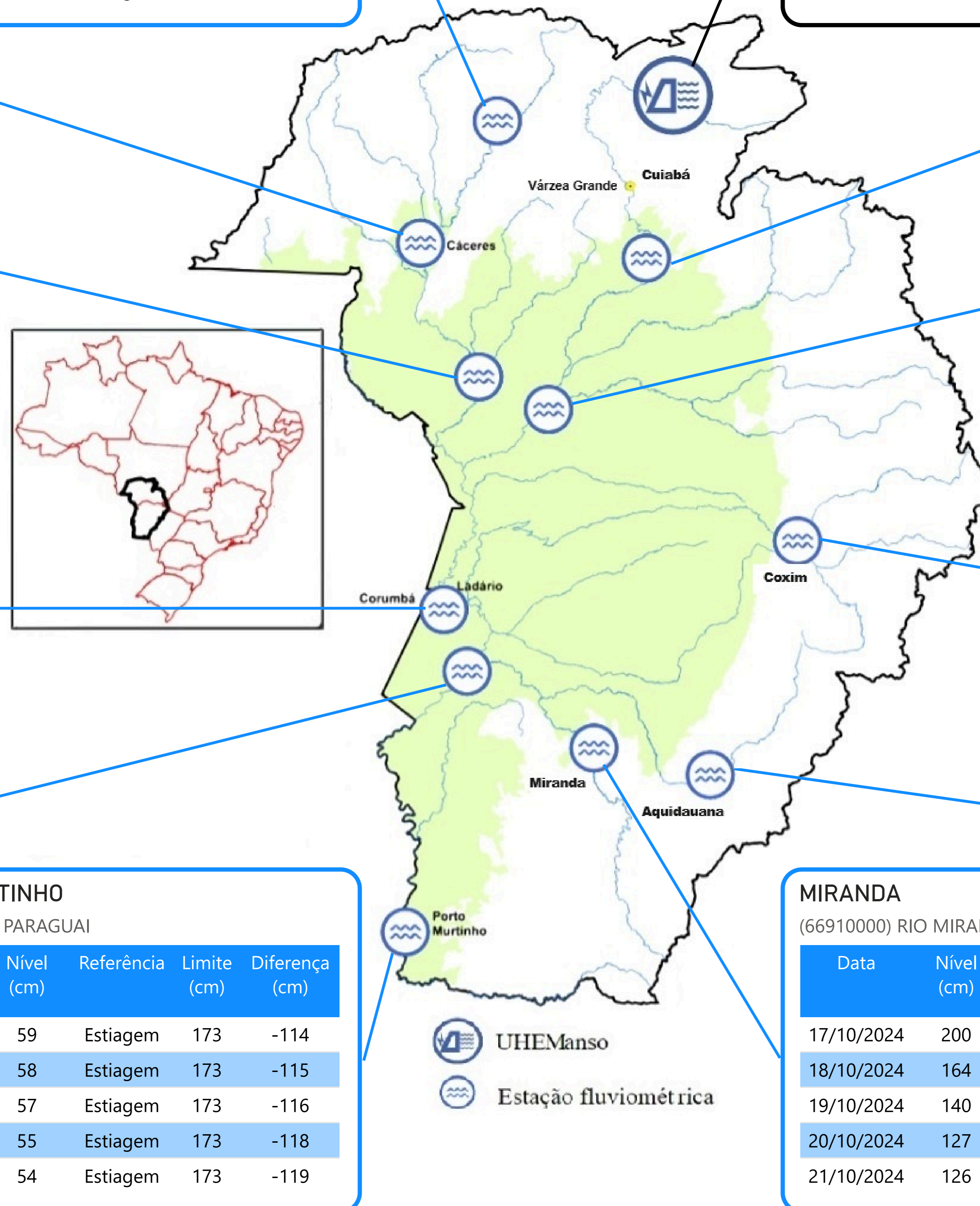
(66910000) RIO MIRANDA

Data	Nível (cm)	Referência	Limite (cm)	Diferença (cm)
17/10/2024	200	Estiagem	112	88
18/10/2024	164	Estiagem	112	52
19/10/2024	140	Estiagem	112	28
20/10/2024	127	Estiagem	112	15
21/10/2024	126	Estiagem	112	14

PALMEIRAS

(66941000) RIO AQUIDAUANA

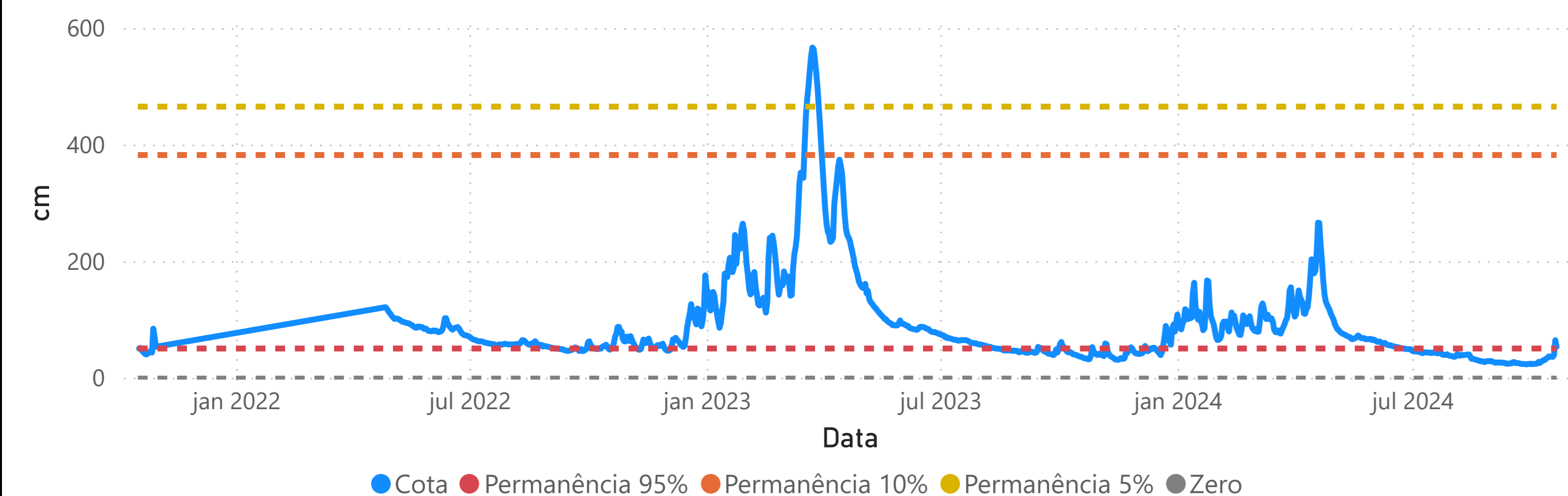
Data	Nível (cm)	Referência	Limite (cm)	Diferença (cm)
17/10/2024	131	Estiagem	141	-10
18/10/2024	129	Estiagem	141	-12
19/10/2024	138	Estiagem	141	-3
20/10/2024	141	Estiagem	141	0
21/10/2024	135	Estiagem	141	-6



Fonte: Hidrotelemetria/ANA e ONS

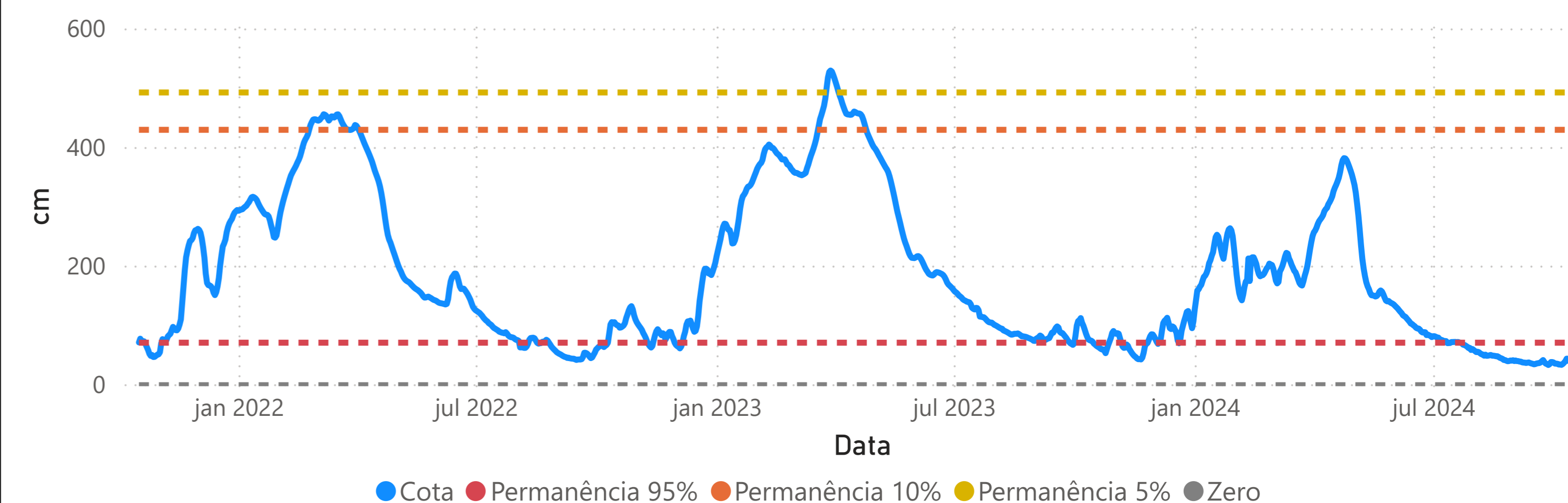
BARRA DO BUGRES - (66010000)

RIO PARAGUAI Área de Drenagem = 9250 km² Cota 95% = 50 cm Cota 10% = 382 cm Cota 5% = 465 cm



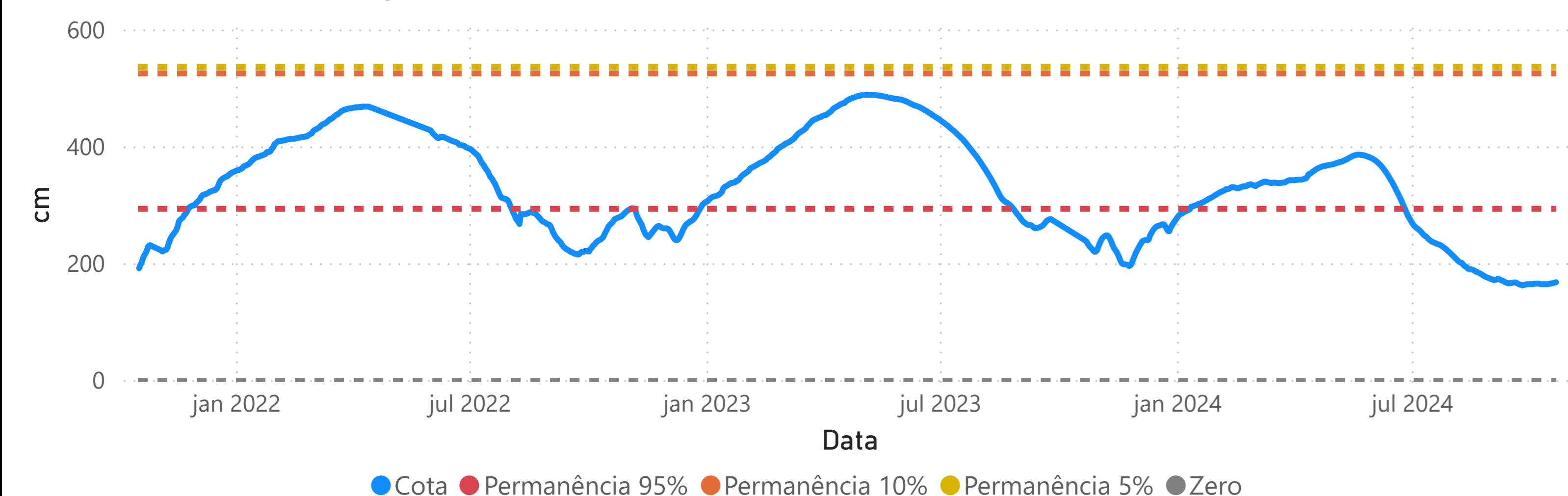
CÁCERES (DNPVN) - (66070004)

RIO PARAGUAI Área de Drenagem = 32400 km² Cota 95% = 70 cm Cota 10% = 429 cm Cota 5% = 492 cm

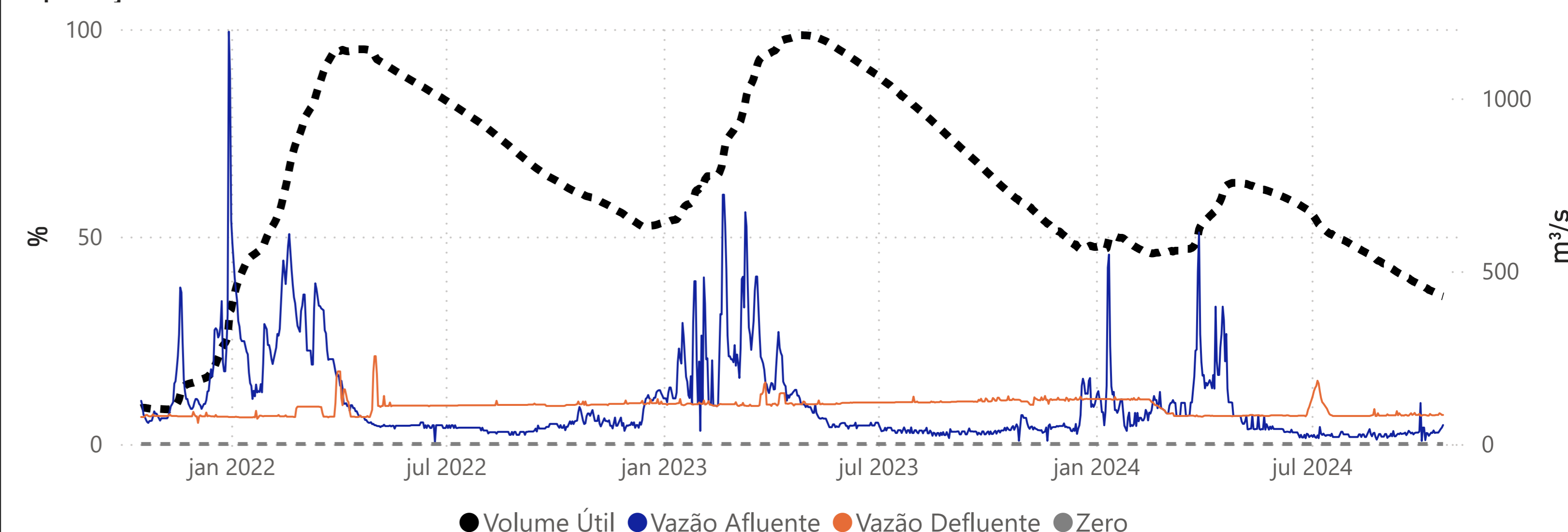


PORTO CONCEIÇÃO - (66120000)

RIO PARAGUAI Área de Drenagem = 64000 km² Cota 95% = 293 cm Cota 10% = 525 cm Cota 5% = 536 cm

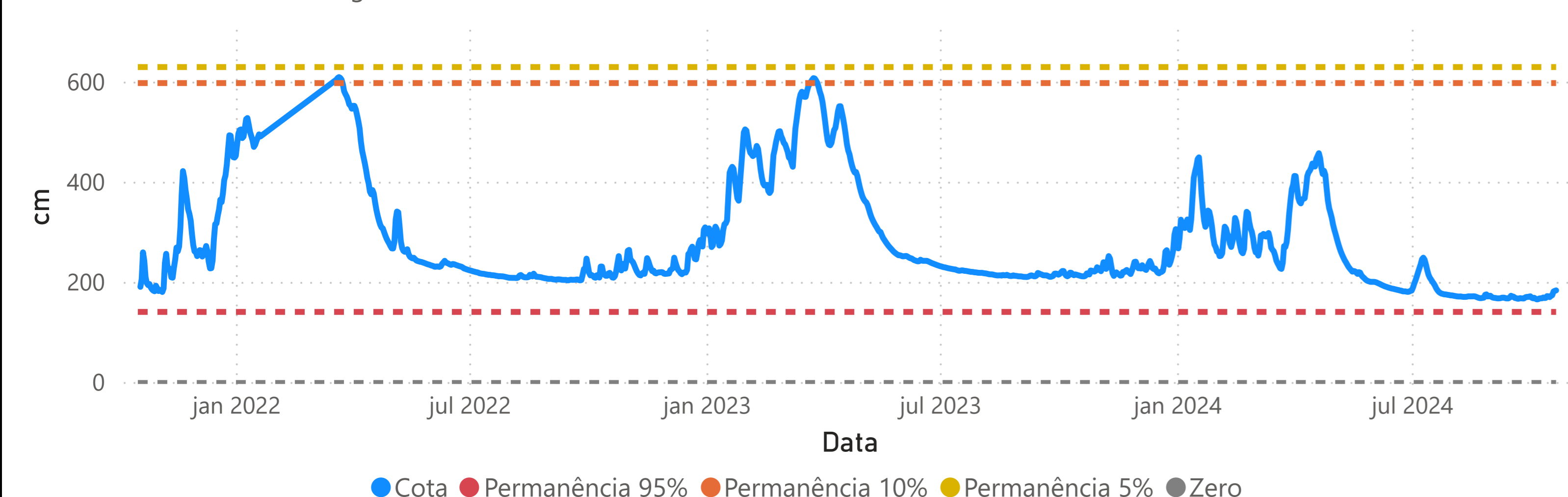


Operação da UHE Manso



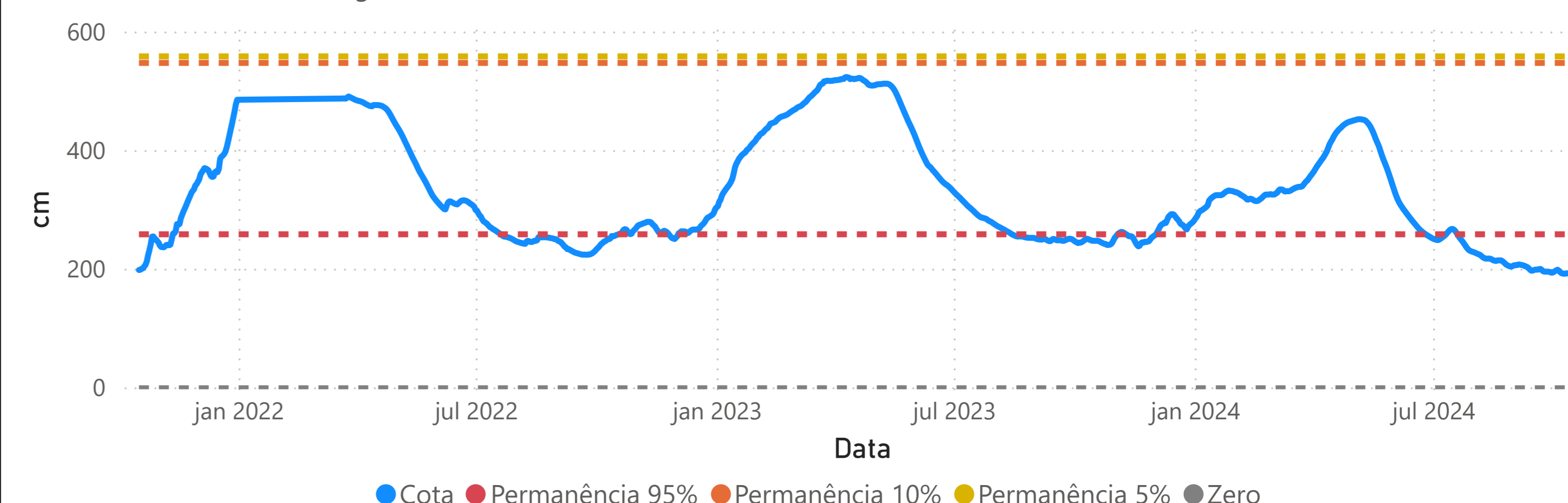
BARÃO DE MELGAÇO - (66280000)

RIO CUIABÁ Área de Drenagem = 28900 km² Cota 95% = 140 cm Cota 10% = 597 cm Cota 5% = 629 cm

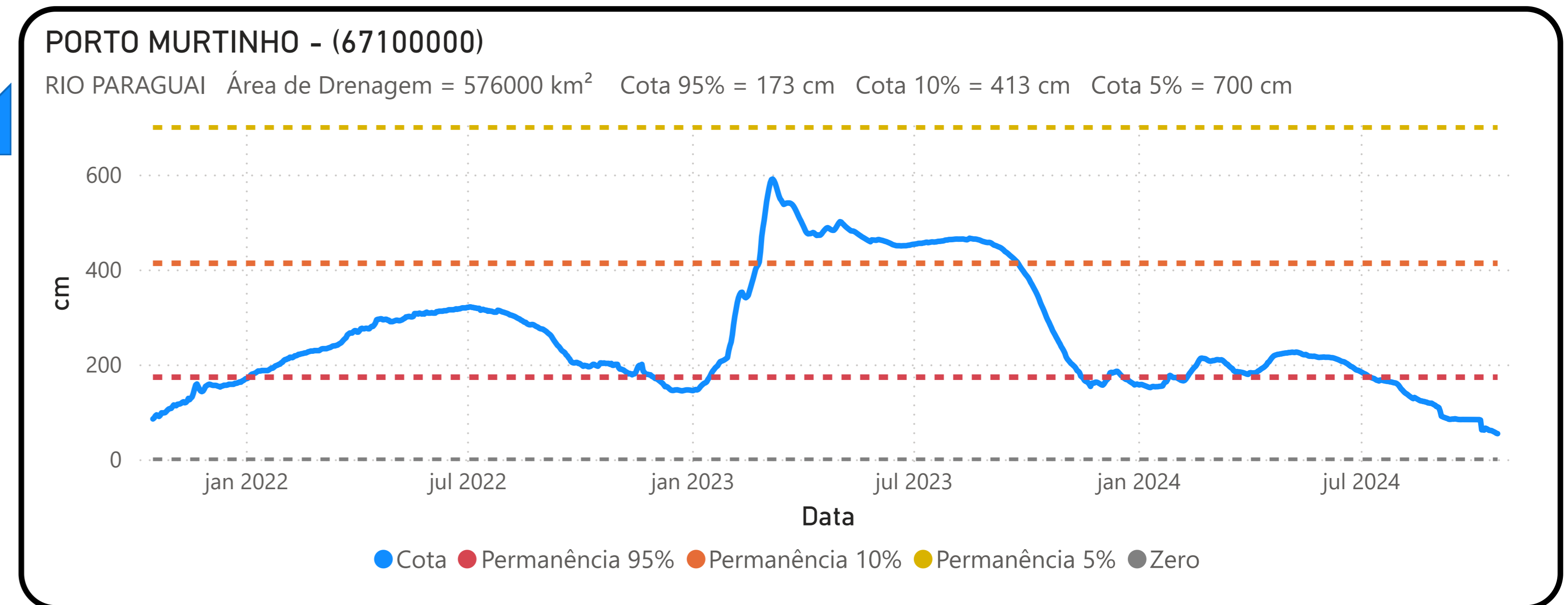
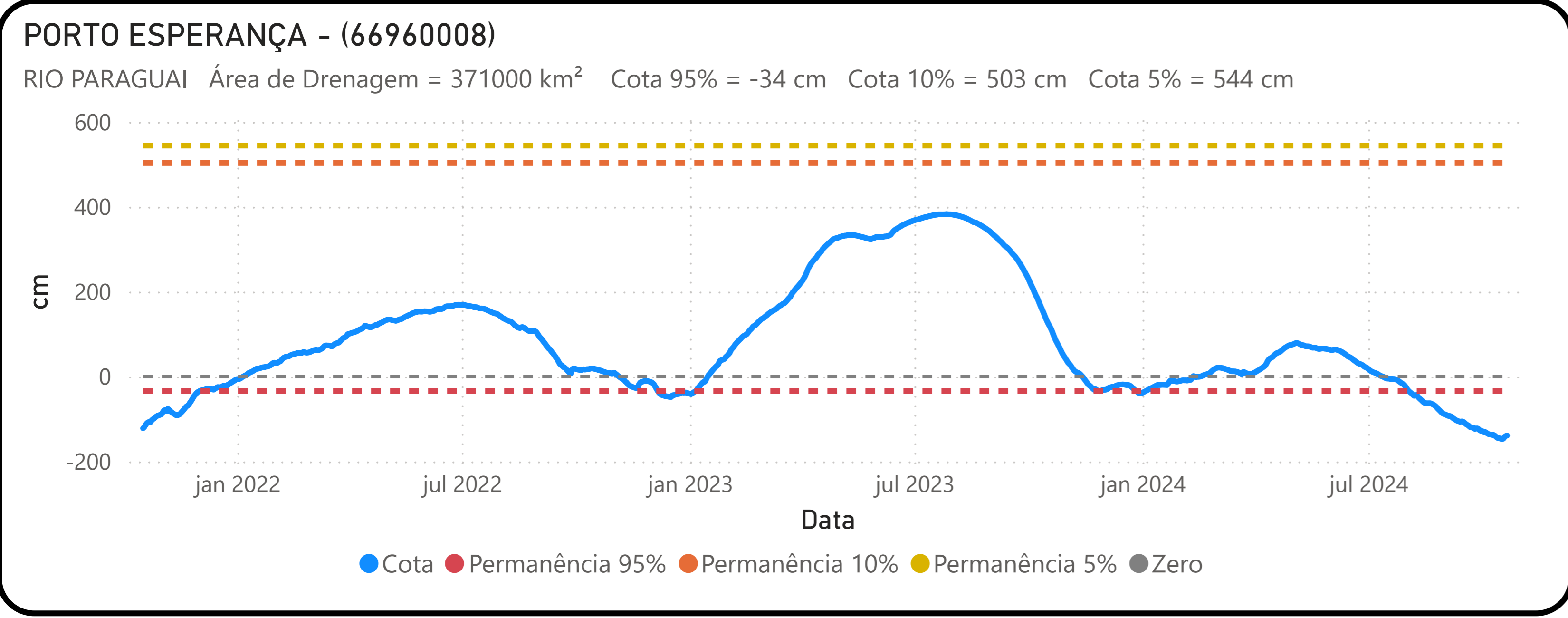
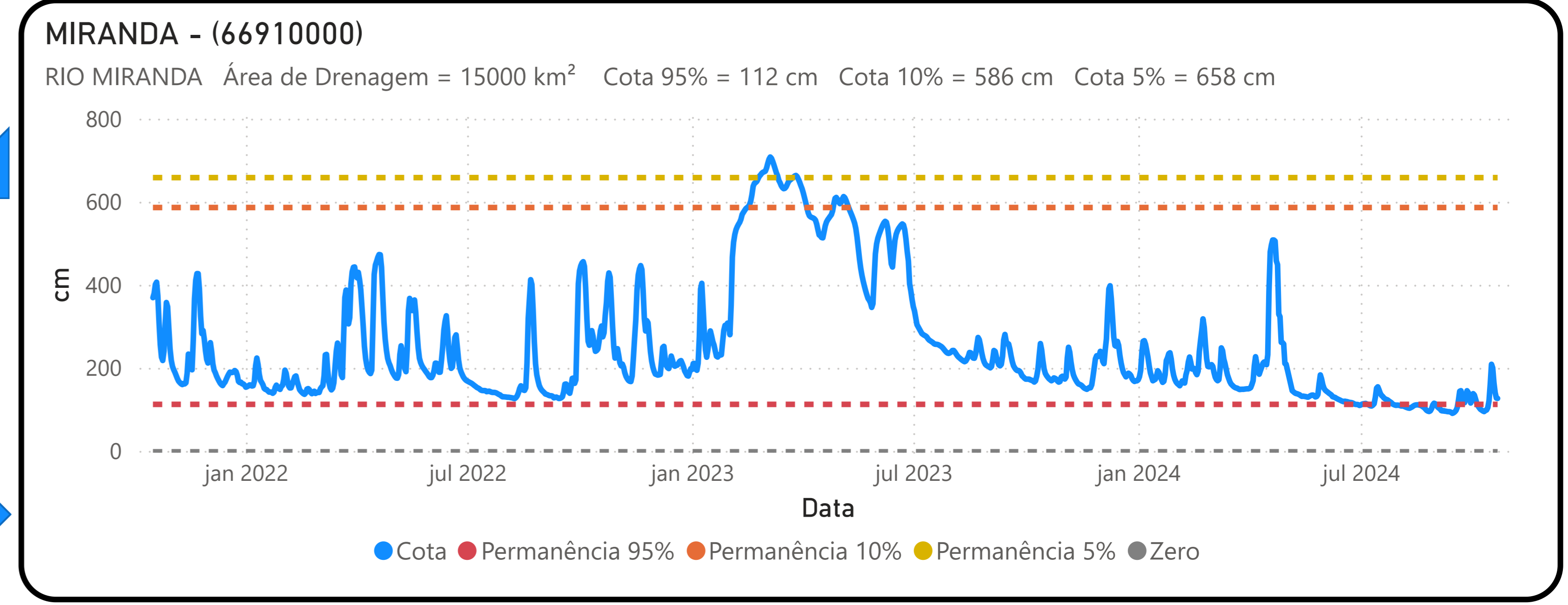
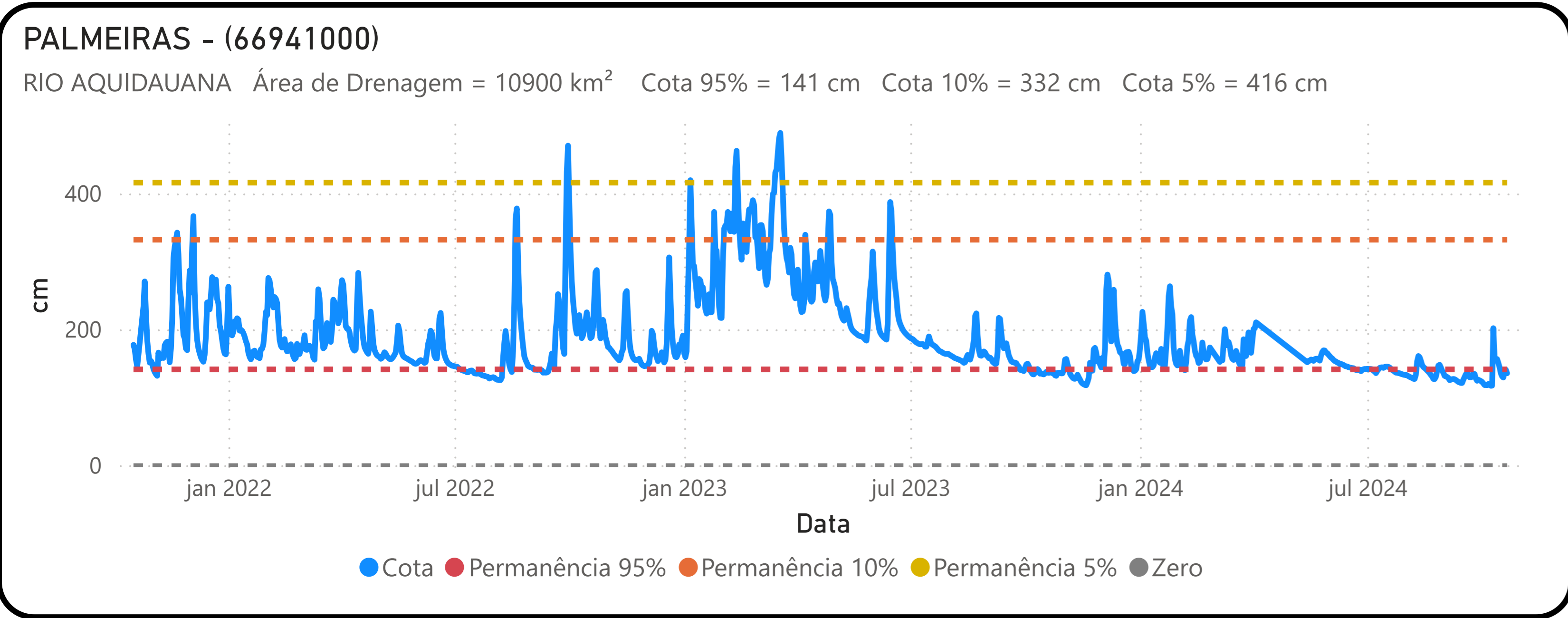
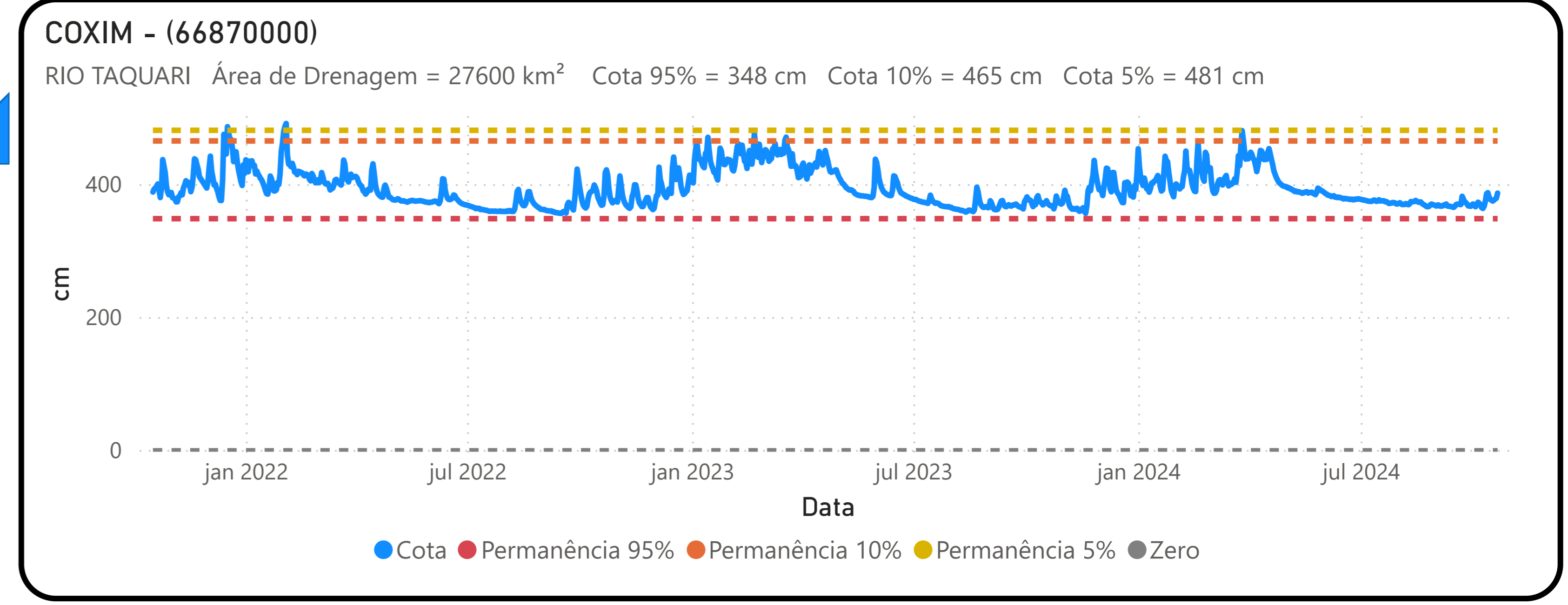
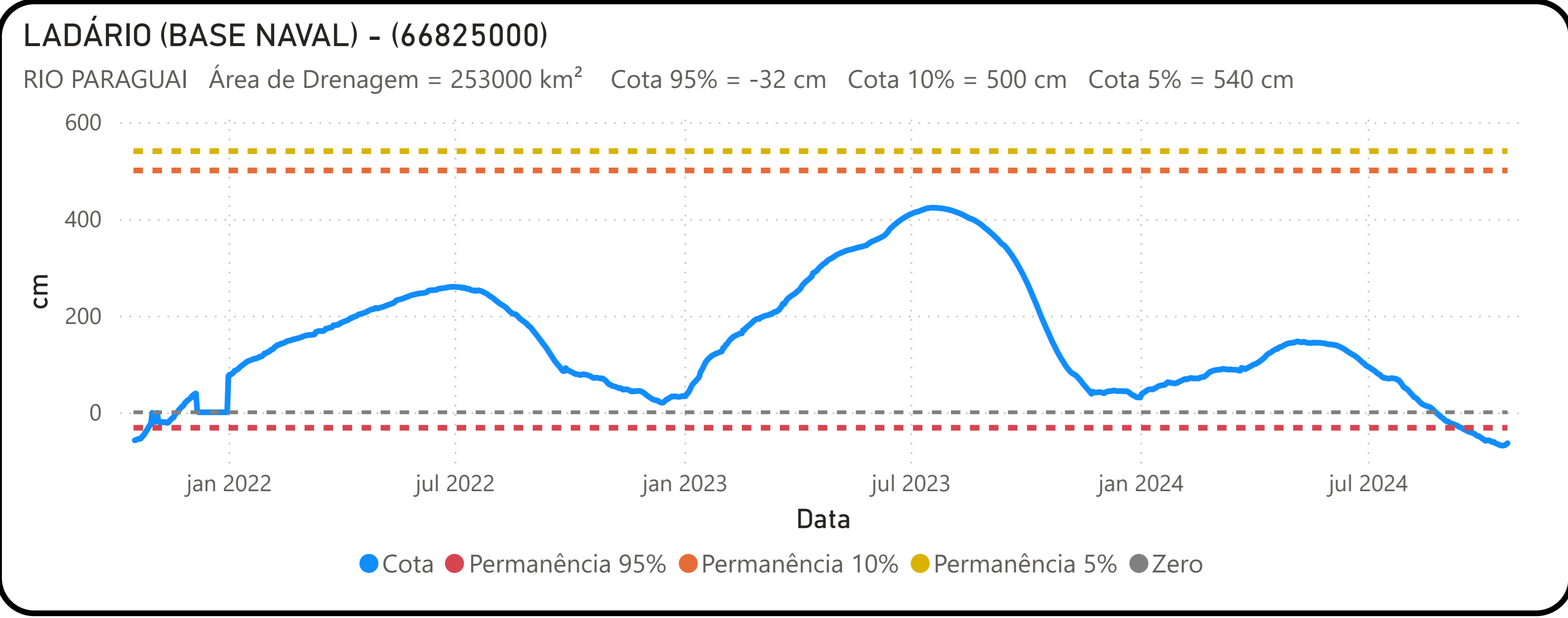


POUSADA TAIAMÃ (Ex-Porto Jofre) - (66710000)

RIO CUIABÁ Área de Drenagem = 95200 km² Cota 95% = 258 cm Cota 10% = 547 cm Cota 5% = 558 cm



Fonte: Hidrotelemetria/ANA e ONS



Fonte: Hidrotelemetria/ANA e ONS