

CÁCERES (DNPVN)

(66070004) RIO PARAGUAI

Data	Nível (cm)	Referência	Limite (cm)	Diferença (cm)
18/08/2024	47	Estiagem	103	-56
19/08/2024	47	Estiagem	103	-56
20/08/2024	46	Estiagem	103	-57
21/08/2024	45	Estiagem	103	-58
22/08/2024	44	Estiagem	103	-59

BARRA DO BUGRES

(66010000) RIO PARAGUAI

Data	Nível (cm)	Referência	Limite (cm)	Diferença (cm)
18/08/2024	32	Estiagem	58	-26
19/08/2024	31	Estiagem	58	-27
20/08/2024	30	Estiagem	58	-28
21/08/2024	30	Estiagem	58	-28
22/08/2024	30	Estiagem	58	-28

UHE Manso

RIO MANSO

Data	Afluência (m³/s)	Defluência (m³/s)	Volume Útil (%)
17/08/2024	20,21	81,00	45,90
18/08/2024	20,26	81,00	45,72
19/08/2024	20,21	81,00	45,54
20/08/2024	21,19	82,00	45,36
21/08/2024	45,04	83,00	45,25

BARÃO DE MELGAÇO

(66280000) RIO CUIABÁ

Data	Nível (cm)	Referência	Limite (cm)	Diferença (cm)
18/08/2024	171	Estiagem	163	8
19/08/2024	171	Estiagem	163	8
20/08/2024	170	Estiagem	163	7
21/08/2024	169	Estiagem	163	6
22/08/2024	168	Estiagem	163	5

PORTO CONCEIÇÃO

(66120000) RIO PARAGUAI

Data	Nível (cm)	Referência	Limite (cm)	Diferença (cm)
18/08/2024	188	Estiagem	333	-145
19/08/2024	187	Estiagem	333	-146
20/08/2024	185	Estiagem	333	-148
21/08/2024	185	Estiagem	333	-148
22/08/2024	184	Estiagem	333	-149

POUSADA TAIAMÃ (Ex-Porto Jofre)

(66710000) RIO CUIABÁ

Data	Nível (cm)	Referência	Limite (cm)	Diferença (cm)
18/08/2024	213	Estiagem	284	-71
19/08/2024	214	Estiagem	284	-70
20/08/2024	214	Estiagem	284	-70
21/08/2024	214	Estiagem	284	-70
22/08/2024	214	Estiagem	284	-70

LADÁRIO (BASE NAVAL)

(66825000) RIO PARAGUAI

Data	Nível (cm)	Referência	Limite (cm)	Diferença (cm)
18/08/2024	12	Estiagem	-5	17
19/08/2024	12	Estiagem	-5	17
20/08/2024	10	Estiagem	-5	15
21/08/2024	9	Estiagem	-5	14
22/08/2024	8	Estiagem	-5	13

COXIM

(66870000) RIO TAQUARI

Data	Nível (cm)	Referência	Limite (cm)	Diferença (cm)
18/08/2024	373	Estiagem	359	14
19/08/2024	373	Estiagem	359	14
20/08/2024	371	Estiagem	359	12
21/08/2024	370	Estiagem	359	11
22/08/2024	369	Estiagem	359	10

PORTO ESPERANÇA

(66960008) RIO PARAGUAI

Data	Nível (cm)	Referência	Limite (cm)	Diferença (cm)
18/08/2024	-63	Estiagem	27	-90
19/08/2024	-63	Estiagem	27	-90
20/08/2024	-63	Estiagem	27	-90
21/08/2024	-64	Estiagem	27	-91
22/08/2024	-65	Estiagem	27	-92

PORTO MURTINHO

(67100000) RIO PARAGUAI

Data	Nível (cm)	Referência	Limite (cm)	Diferença (cm)
18/08/2024	124	Estiagem	216	-92
19/08/2024	123	Estiagem	216	-93
20/08/2024	123	Estiagem	216	-93
21/08/2024	122	Estiagem	216	-94
22/08/2024	121	Estiagem	216	-95

MIRANDA

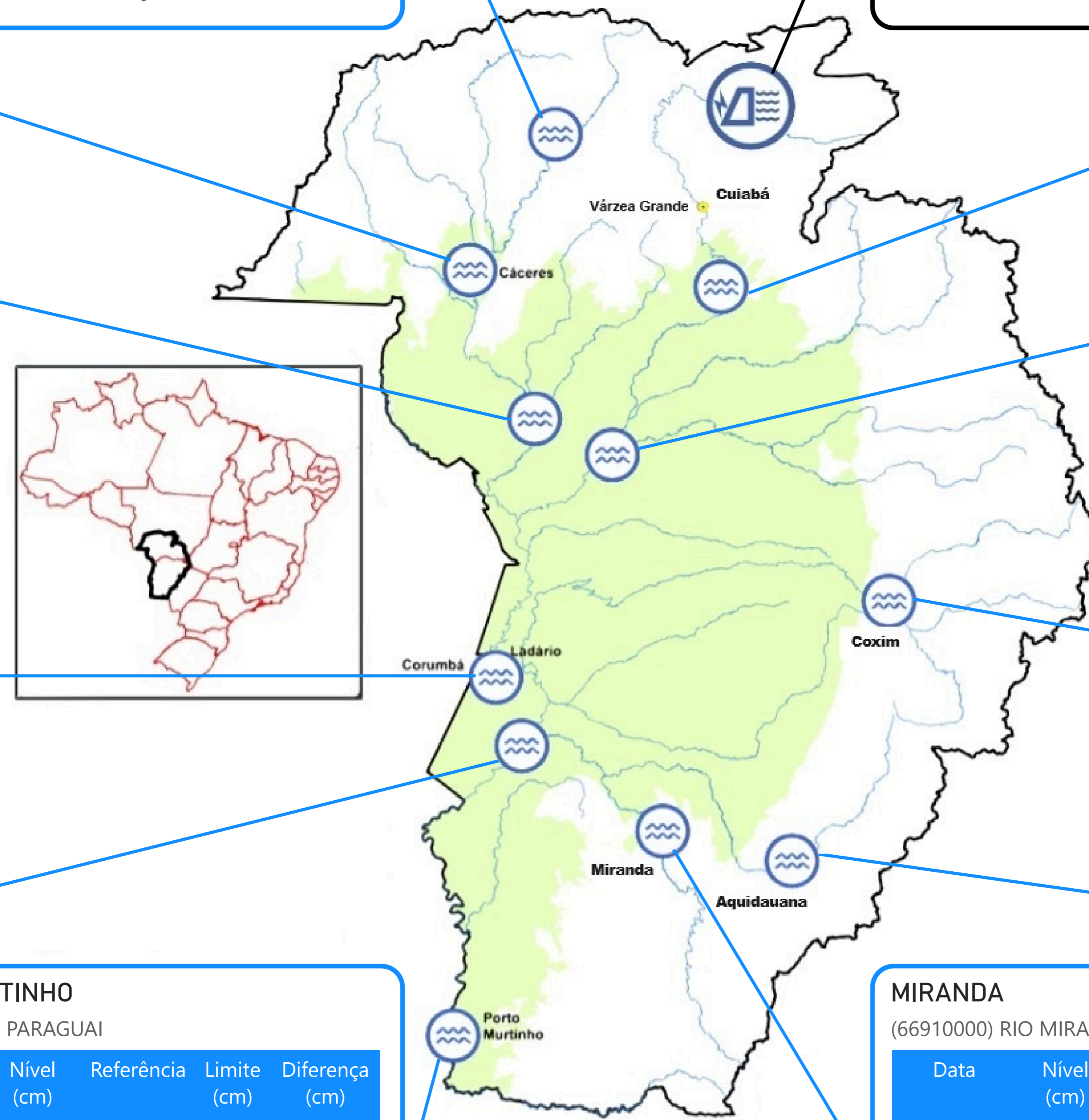
(66910000) RIO MIRANDA

Data	Nível (cm)	Referência	Limite (cm)	Diferença (cm)
18/08/2024	117	Estiagem	137	-20
19/08/2024	117	Estiagem	137	-20
20/08/2024	116	Estiagem	137	-21
21/08/2024	113	Estiagem	137	-24
22/08/2024	112	Estiagem	137	-25

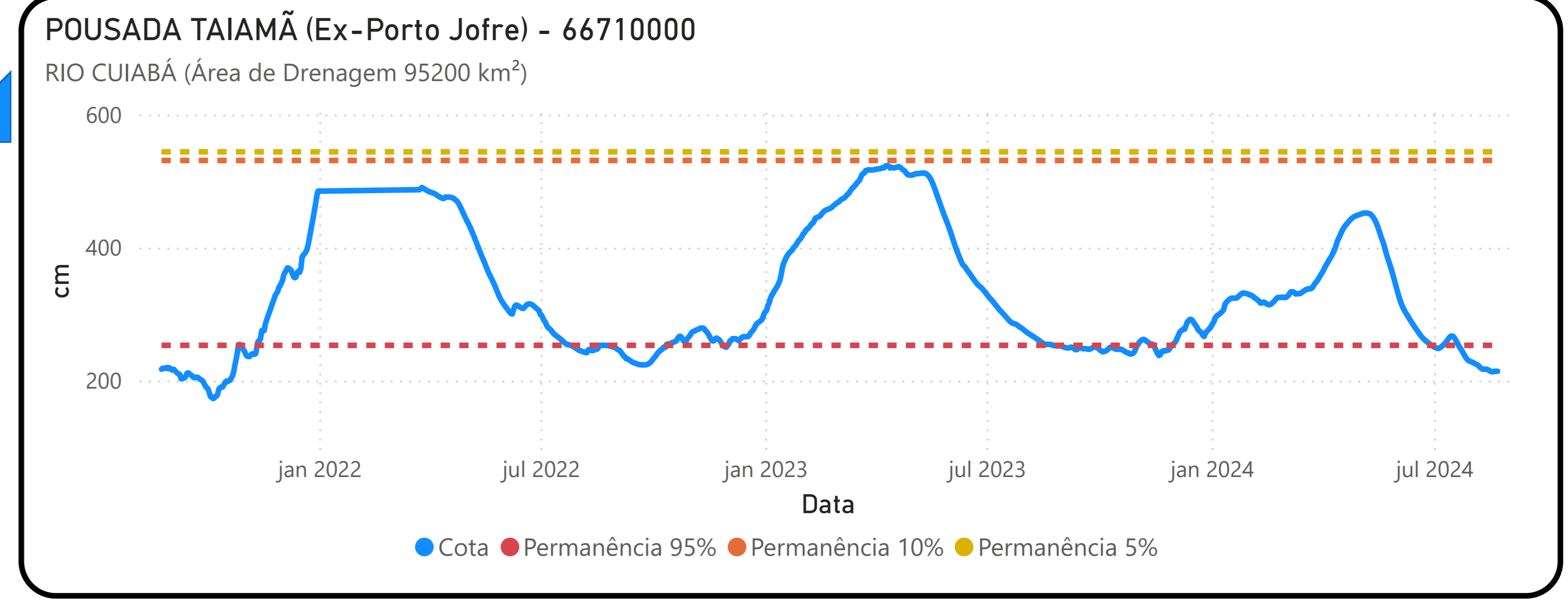
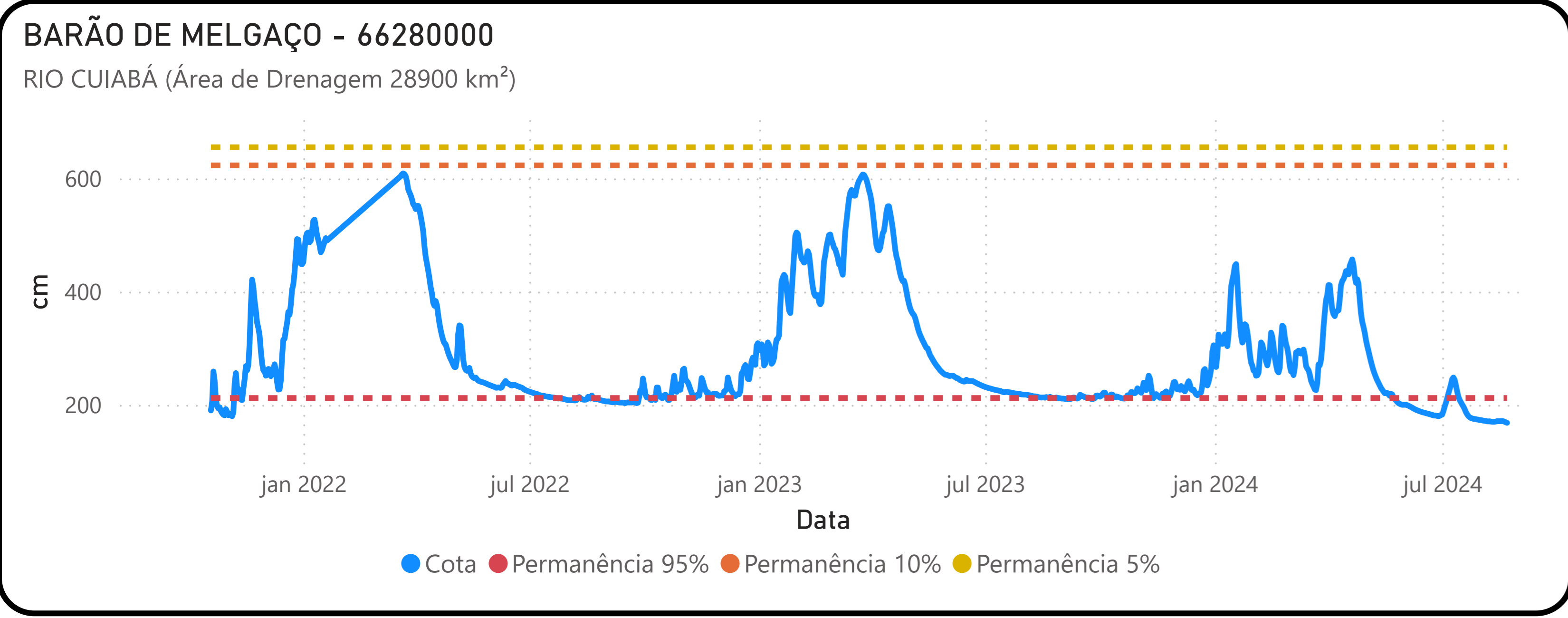
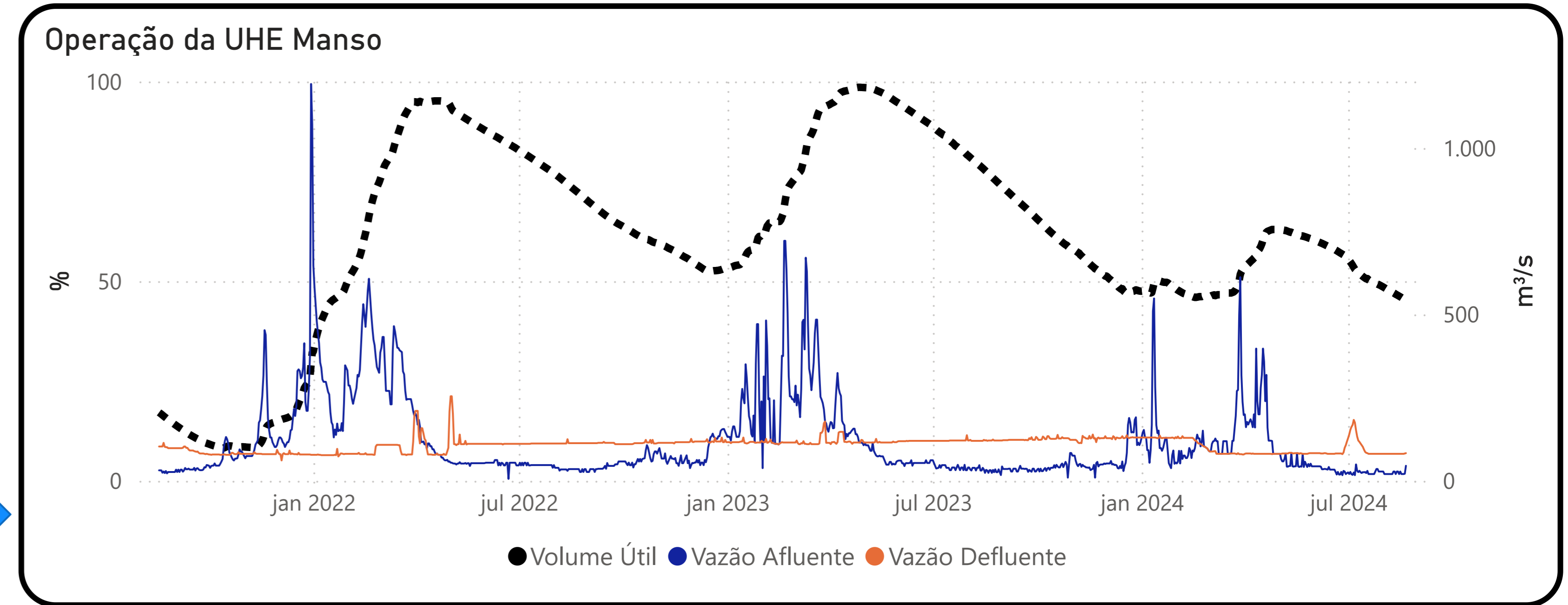
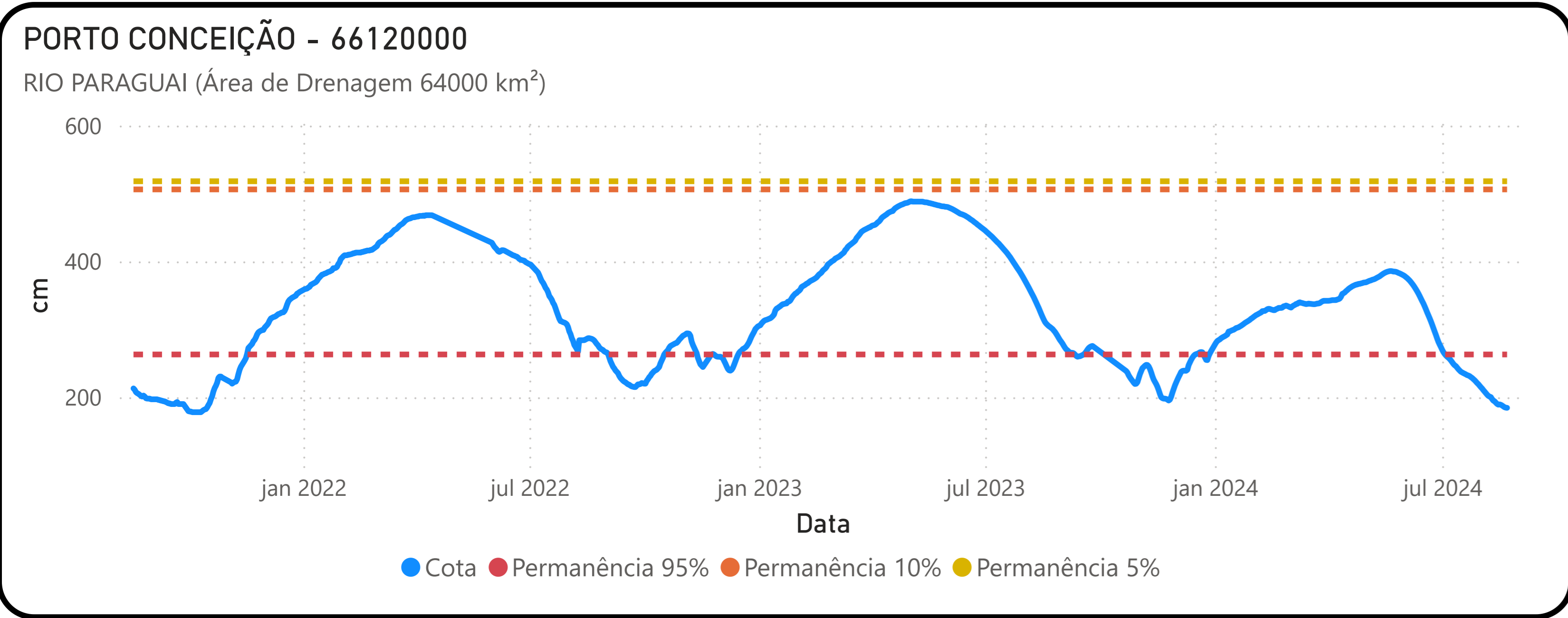
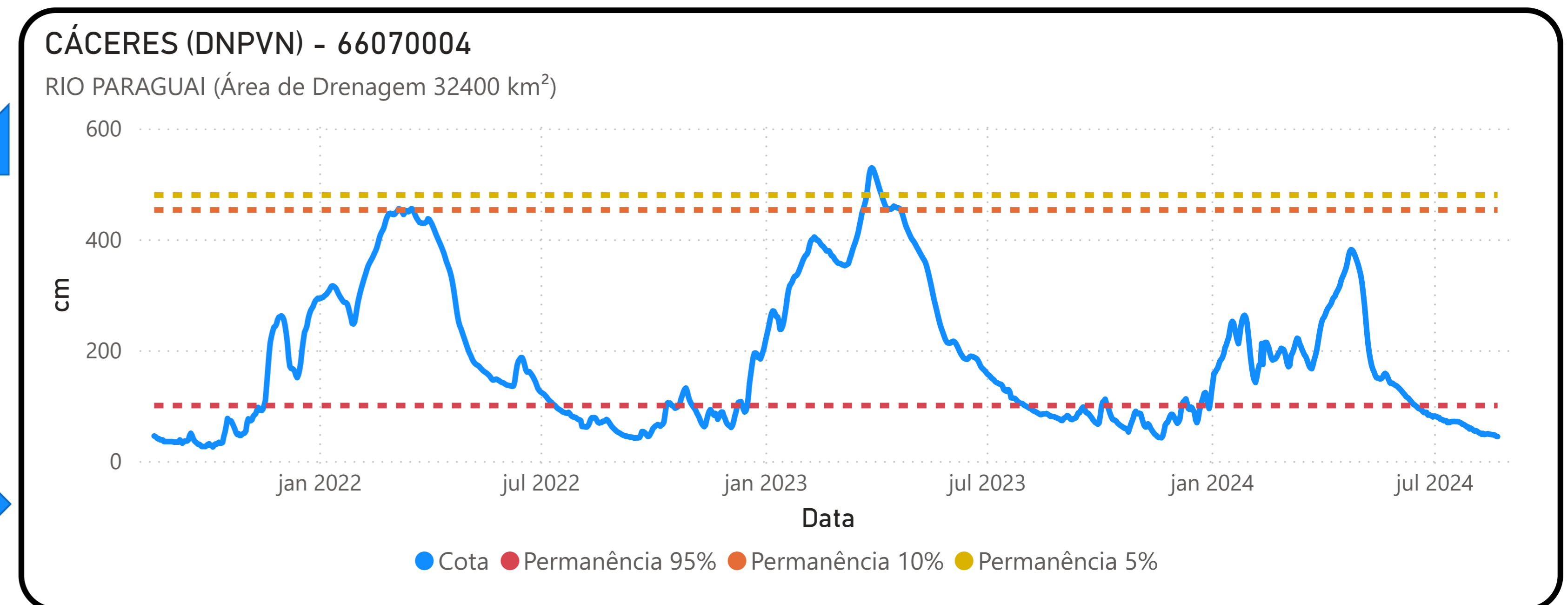
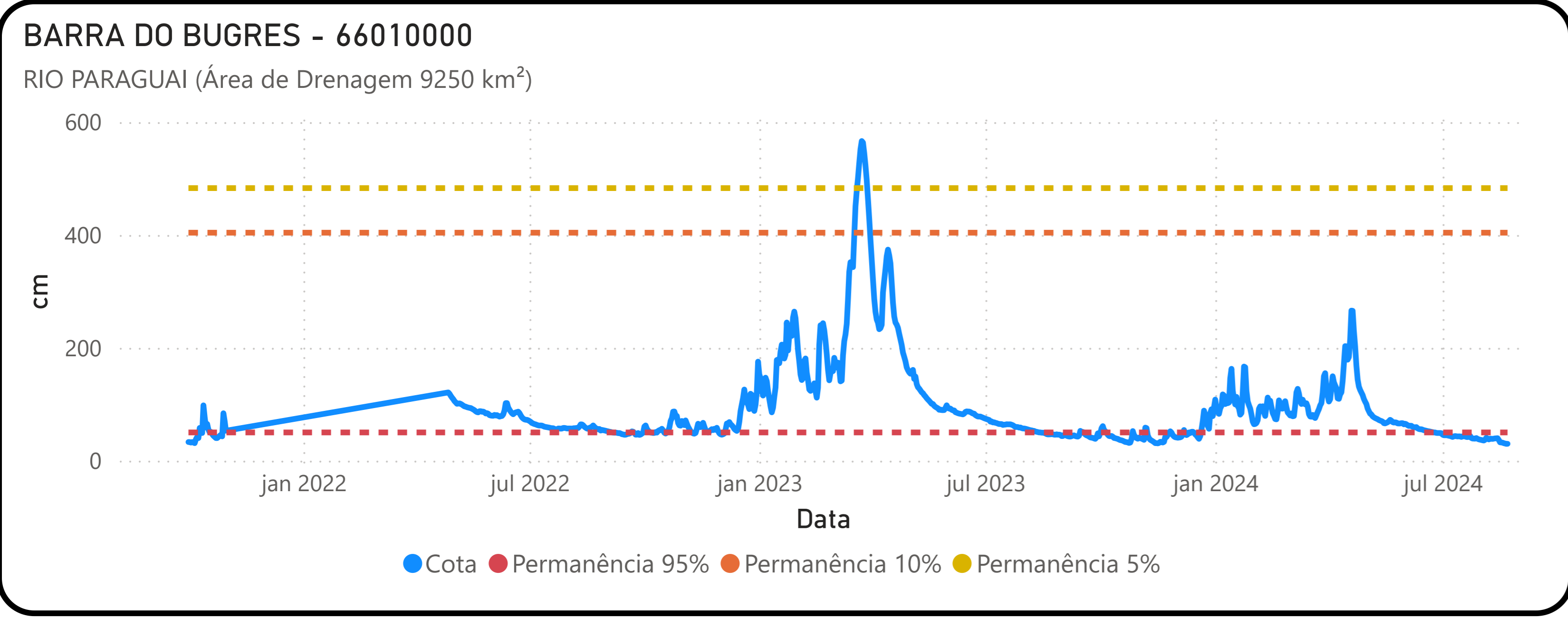
PALMEIRAS

(66941000) RIO AQUIDAUANA

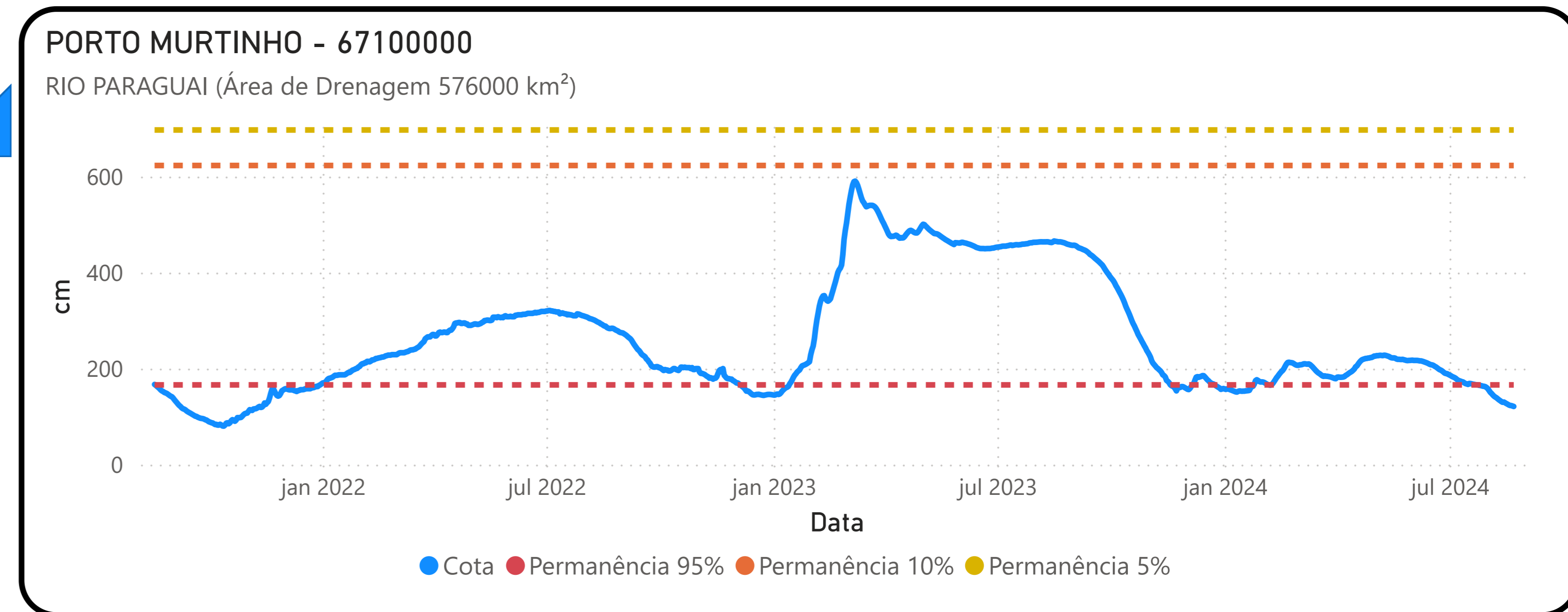
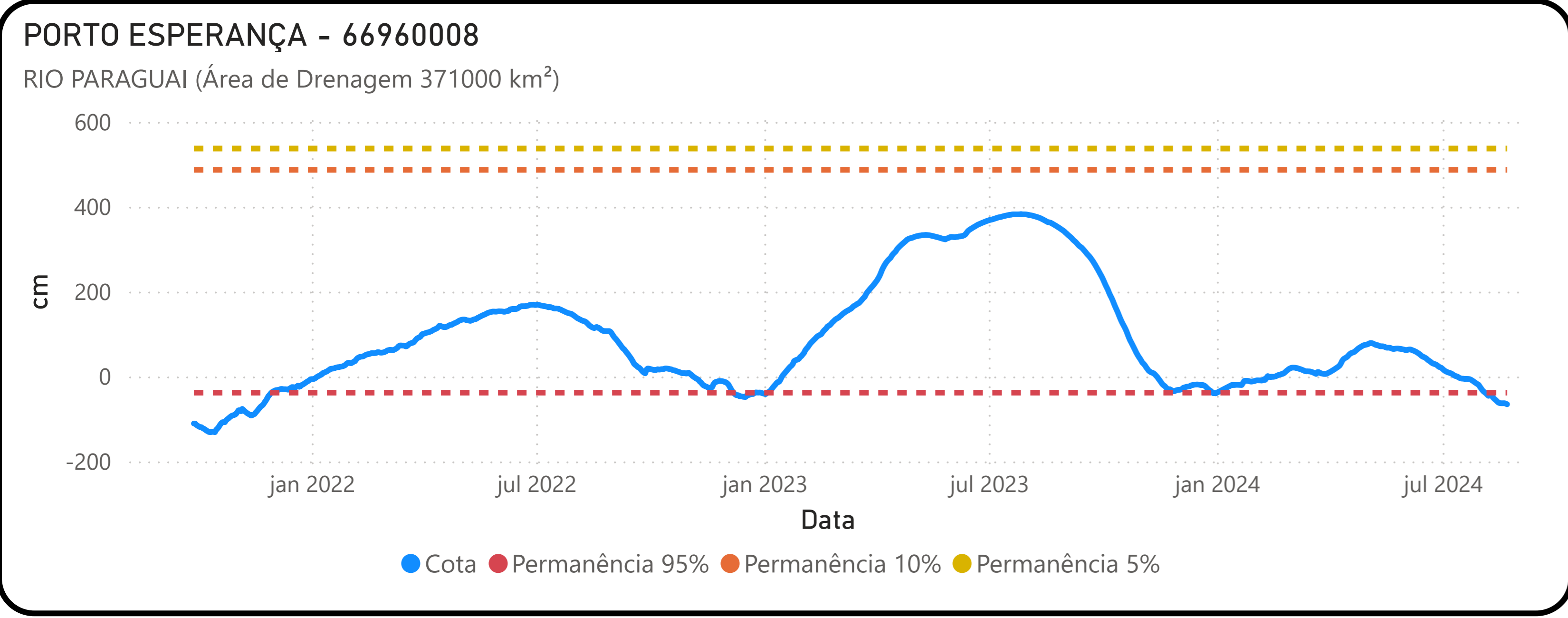
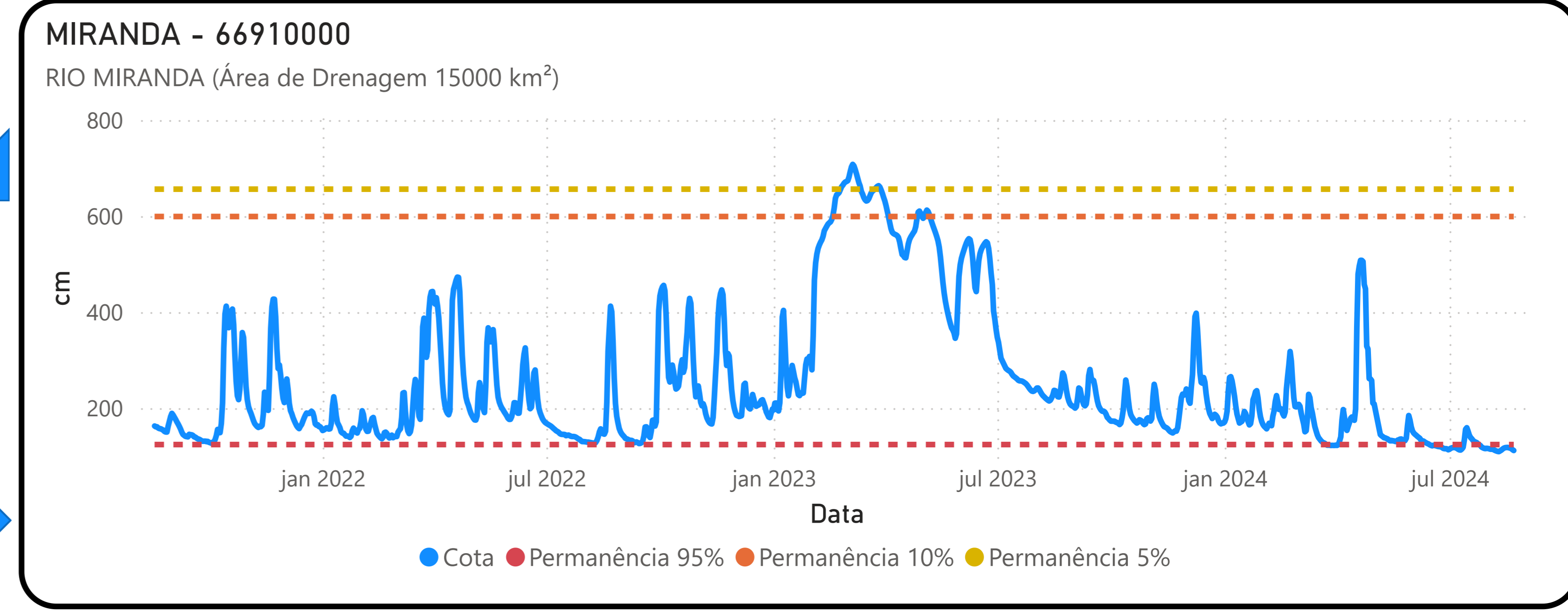
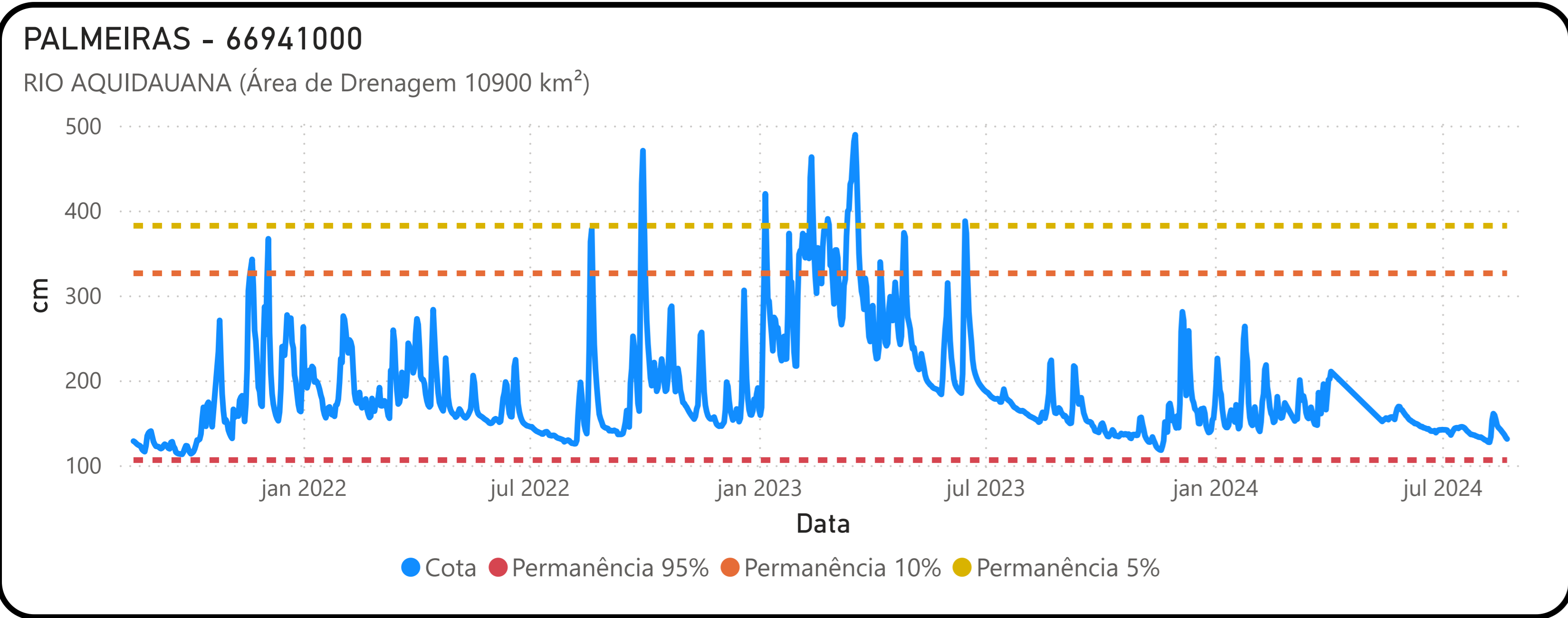
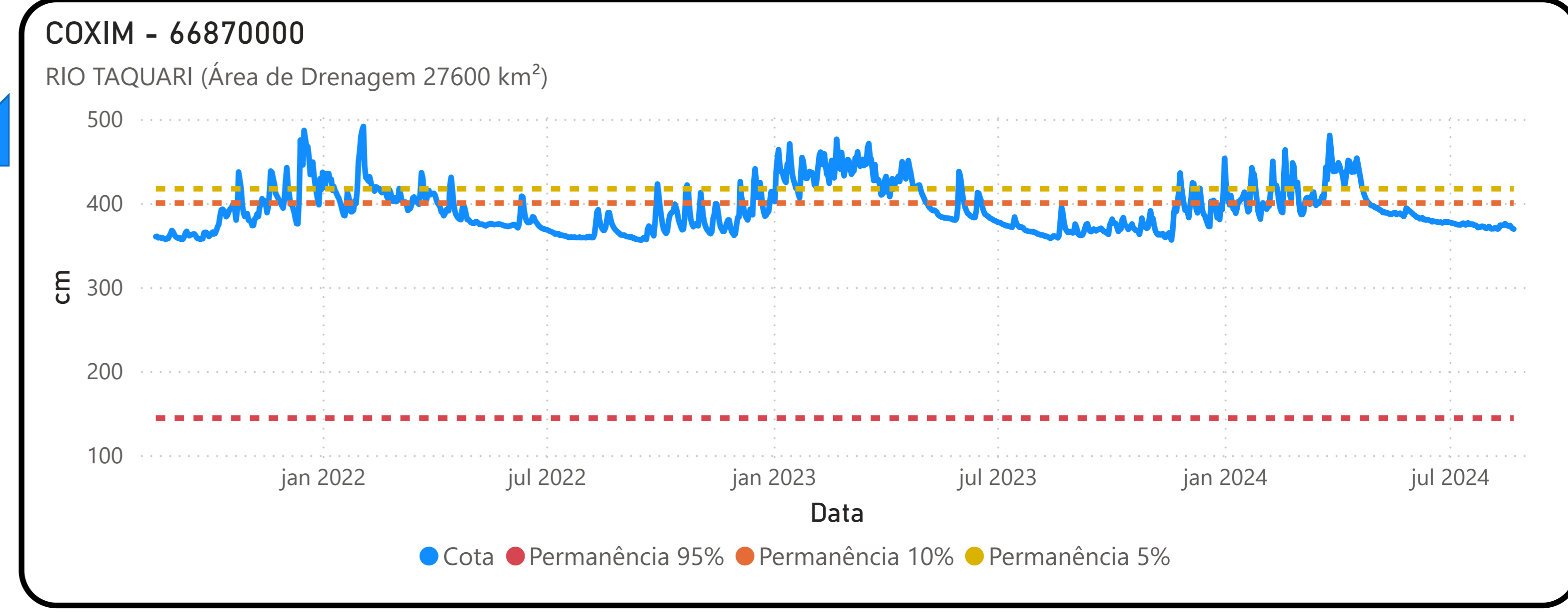
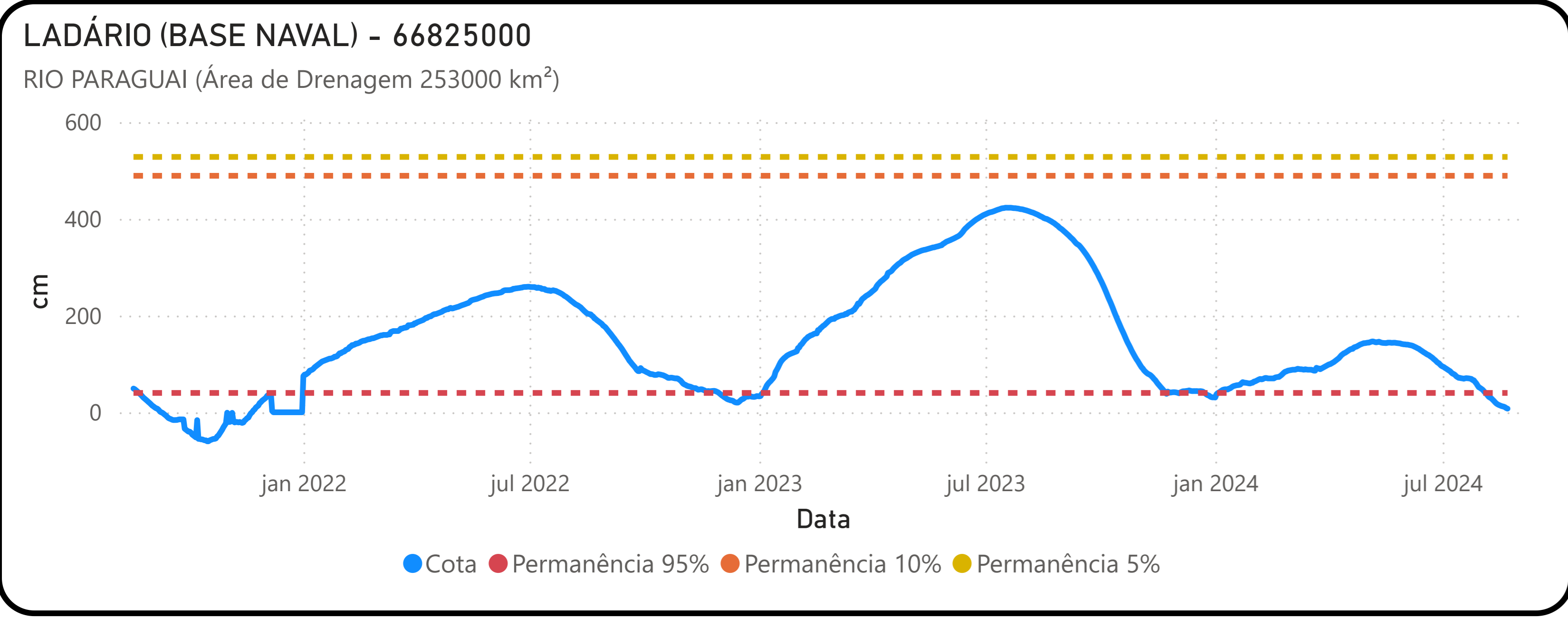
Data	Nível (cm)	Referência	Limite (cm)	Diferença (cm)
18/08/2024	139	Estiagem	151	-12
19/08/2024	138	Estiagem	151	-13
20/08/2024	135	Estiagem	151	-16
21/08/2024	133	Estiagem	151	-18
22/08/2024	131	Estiagem	151	-20



Fonte: Hidrotelemetria/ANA e ONS



Fonte: Hidrotelemetria/ANA e ONS



Fonte: Hidrotelemetria/ANA e ONS