

CÁCERES (DNPVN)

(66070004) RIO PARAGUAI

Data	Nível (cm)	Referência	Limite (cm)	Diferença (cm)
13/10/2024	39	Estiagem	70	-31
14/10/2024	40	Estiagem	70	-30
15/10/2024	39	Estiagem	70	-31
16/10/2024	38	Estiagem	70	-32
17/10/2024	40	Estiagem	70	-30

BARRA DO BUGRES

(66010000) RIO PARAGUAI

Data	Nível (cm)	Referência	Limite (cm)	Diferença (cm)
13/10/2024	33	Estiagem	50	-17
14/10/2024	34	Estiagem	50	-16
15/10/2024	36	Estiagem	50	-14
16/10/2024	36	Estiagem	50	-14
17/10/2024	37	Estiagem	50	-13

UHE Manso

RIO MANSO

Data	Afluência (m³/s)	Defluência (m³/s)	Volume Útil (%)
12/10/2024	31,91	83,00	36,58
13/10/2024	31,96	83,00	36,43
14/10/2024	40,13	84,00	36,31
15/10/2024	47,54	84,00	36,20
16/10/2024	84,00	84,00	36,20

BARÃO DE MELGAÇO

(66280000) RIO CUIABÁ

Data	Nível (cm)	Referência	Limite (cm)	Diferença (cm)
13/10/2024	168	Estiagem	140	28
14/10/2024	172	Estiagem	140	32
15/10/2024	171	Estiagem	140	31
16/10/2024	170	Estiagem	140	30
17/10/2024	172	Estiagem	140	32

PORTO CONCEIÇÃO

(66120000) RIO PARAGUAI

Data	Nível (cm)	Referência	Limite (cm)	Diferença (cm)
13/10/2024	164	Estiagem	293	-129
14/10/2024	164	Estiagem	293	-129
15/10/2024	164	Estiagem	293	-129
16/10/2024	165	Estiagem	293	-128
17/10/2024	165	Estiagem	293	-128

POUSADA TAIAMÃ (Ex-Porto Jofre)

(66710000) RIO CUIABÁ

Data	Nível (cm)	Referência	Limite (cm)	Diferença (cm)
13/10/2024	192	Estiagem	258	-66
14/10/2024	192	Estiagem	258	-66
15/10/2024	193	Estiagem	258	-65
16/10/2024	193	Estiagem	258	-65
17/10/2024	194	Estiagem	258	-64

LADÁRIO (BASE NAVAL)

(66825000) RIO PARAGUAI

Data	Nível (cm)	Referência	Limite (cm)	Diferença (cm)
13/10/2024	-66	Estiagem	-32	-34
14/10/2024	-67	Estiagem	-32	-35
15/10/2024	-68	Estiagem	-32	-36
16/10/2024	-69	Estiagem	-32	-37
17/10/2024	-69	Estiagem	-32	-37

COXIM

(66870000) RIO TAQUARI

Data	Nível (cm)	Referência	Limite (cm)	Diferença (cm)
13/10/2024	387	Estiagem	348	39
14/10/2024	381	Estiagem	348	33
15/10/2024	377	Estiagem	348	29
16/10/2024	376	Estiagem	348	28
17/10/2024	376	Estiagem	348	28

PORTO ESPERANÇA

(66960008) RIO PARAGUAI

Data	Nível (cm)	Referência	Limite (cm)	Diferença (cm)
13/10/2024	-144	Estiagem	-34	-110
14/10/2024	-146	Estiagem	-34	-112
15/10/2024	-146	Estiagem	-34	-112
16/10/2024	-147	Estiagem	-34	-113
17/10/2024	-147	Estiagem	-34	-113

PORTO MURTINHO

(67100000) RIO PARAGUAI

Data	Nível (cm)	Referência	Limite (cm)	Diferença (cm)
13/10/2024	63	Estiagem	173	-110
14/10/2024	61	Estiagem	173	-112
15/10/2024	61	Estiagem	173	-112
16/10/2024	61	Estiagem	173	-112
17/10/2024	60	Estiagem	173	-113

MIRANDA

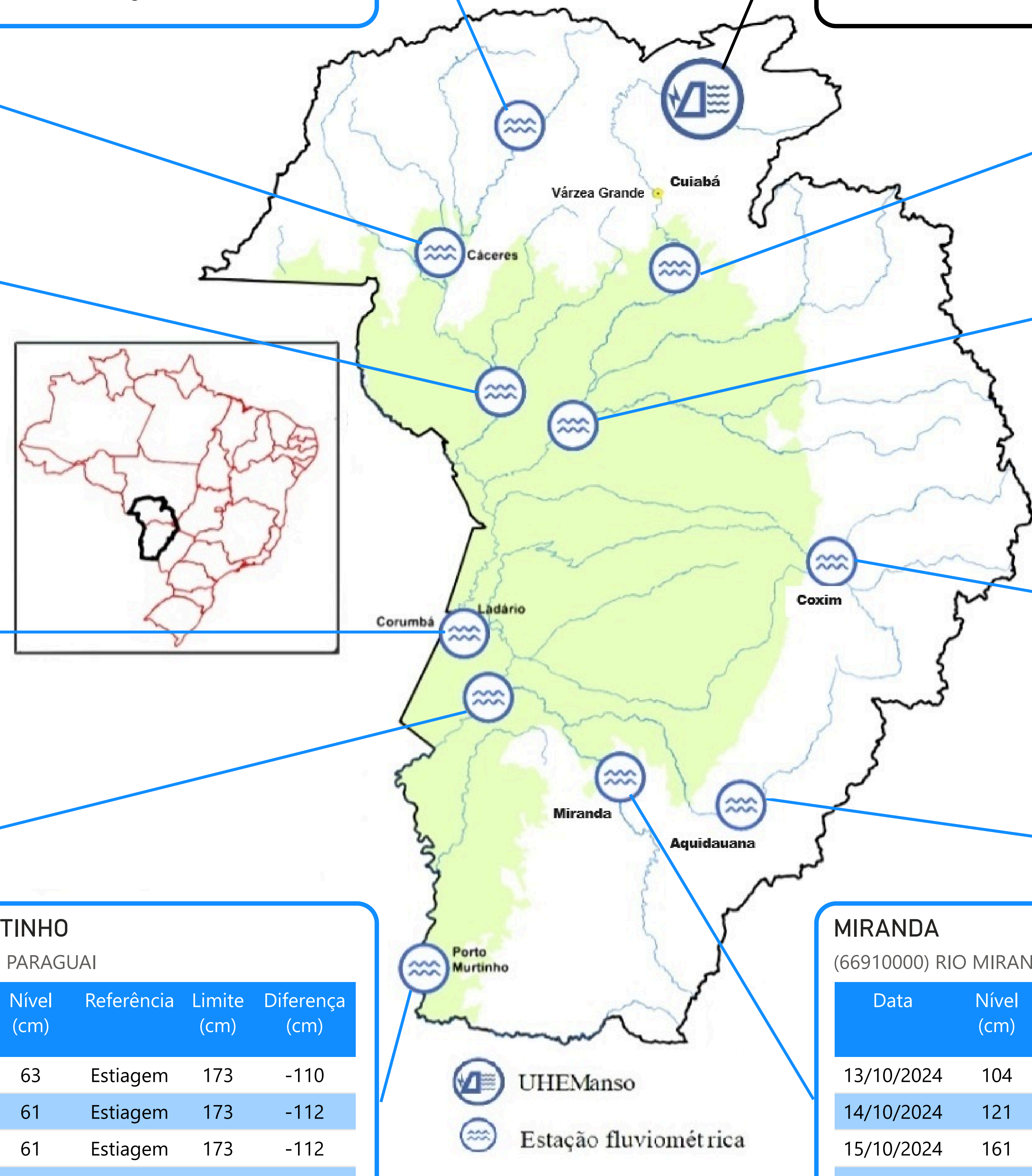
(66910000) RIO MIRANDA

Data	Nível (cm)	Referência	Limite (cm)	Diferença (cm)
13/10/2024	104	Estiagem	112	-8
14/10/2024	121	Estiagem	112	9
15/10/2024	161	Estiagem	112	49
16/10/2024	208	Estiagem	112	96
17/10/2024	209	Estiagem	112	97

PALMEIRAS

(66941000) RIO AQUIDAUANA

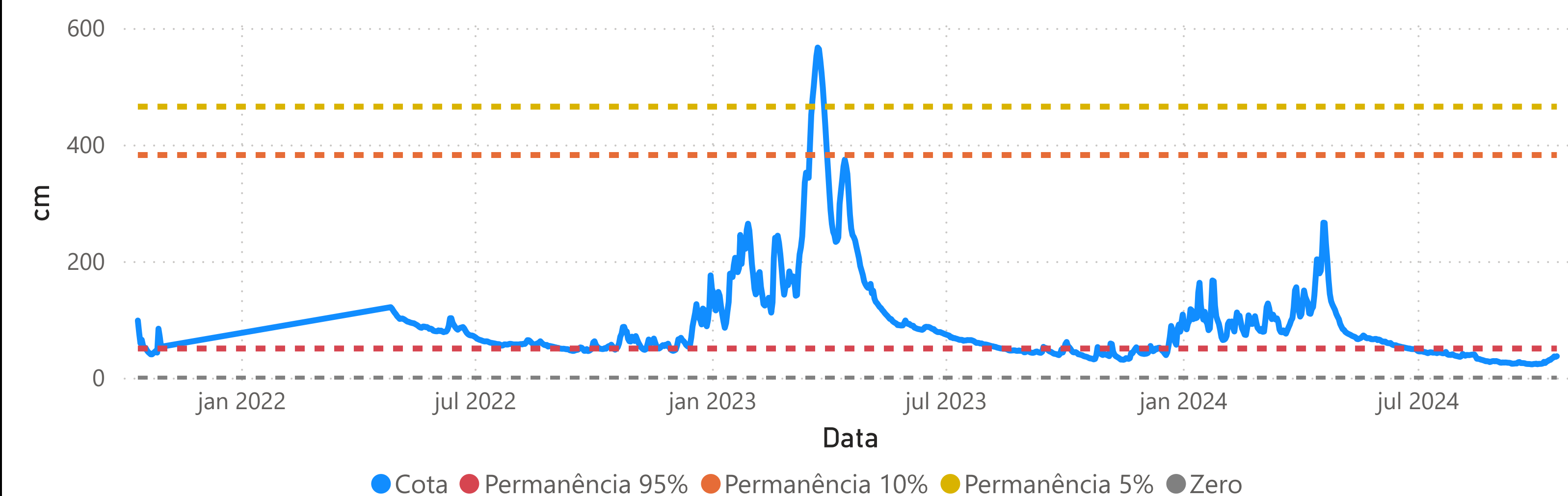
Data	Nível (cm)	Referência	Limite (cm)	Diferença (cm)
13/10/2024	156	Estiagem	141	15
14/10/2024	151	Estiagem	141	10
15/10/2024	144	Estiagem	141	3
16/10/2024	135	Estiagem	141	-6
17/10/2024	132	Estiagem	141	-9



Fonte: Hidrotelemetria/ANA e ONS

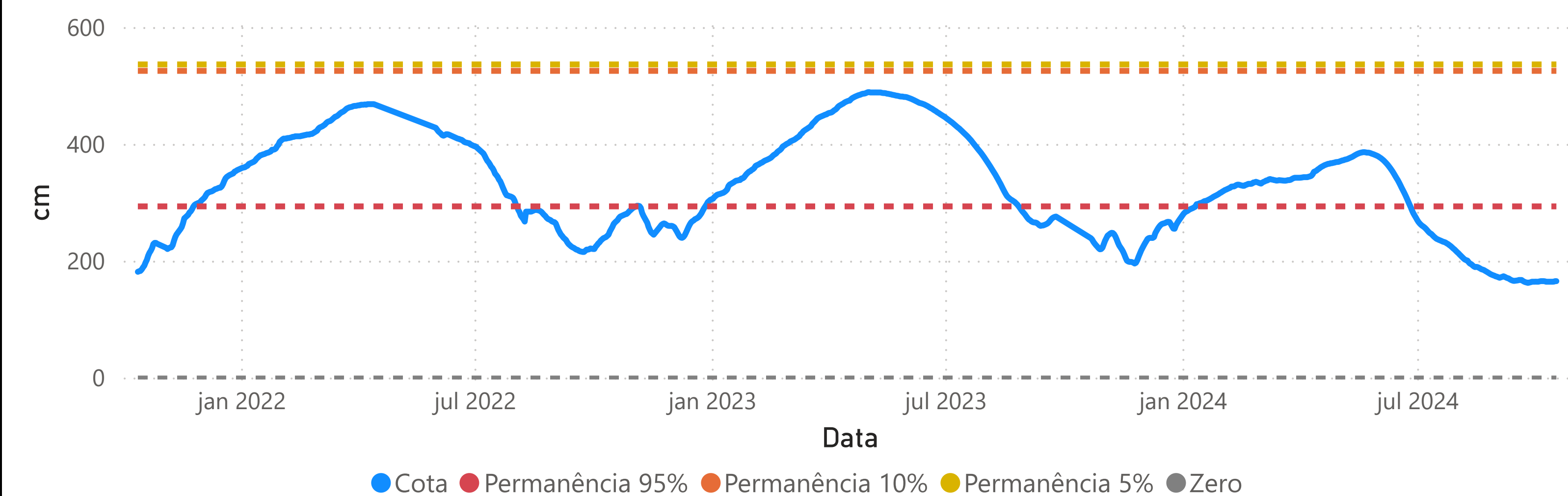
BARRA DO BUGRES - (66010000)

RIO PARAGUAI Área de Drenagem = 9250 km² Cota 95% = 50 cm Cota 10% = 382 cm Cota 5% = 465 cm



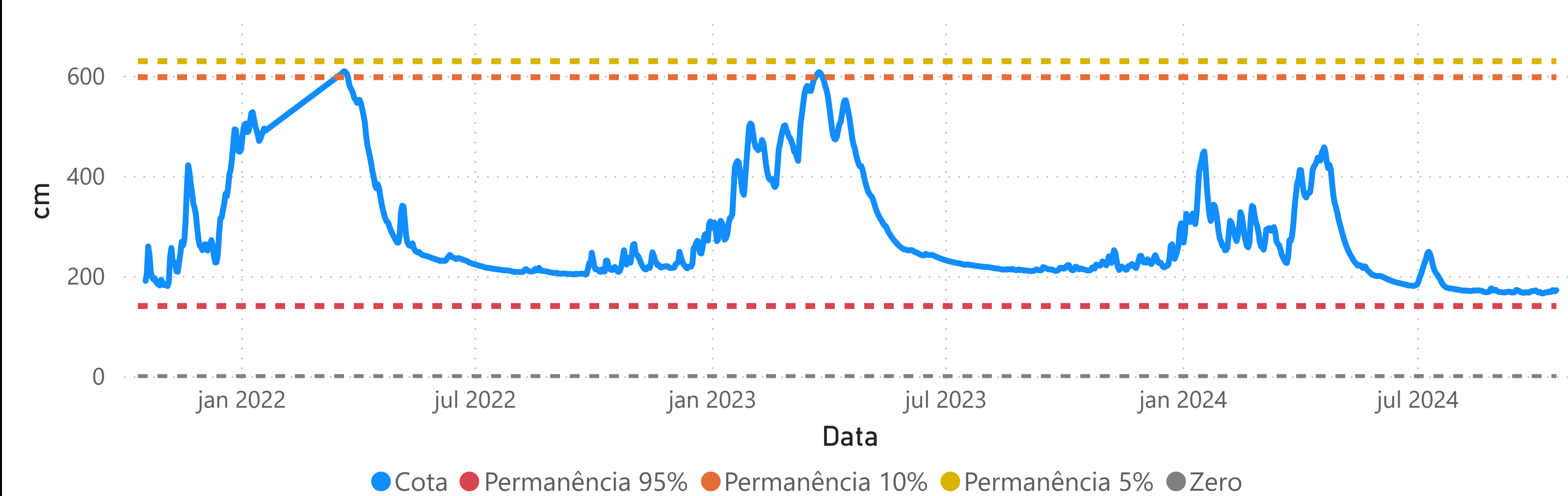
PORTO CONCEIÇÃO - (66120000)

RIO PARAGUAI Área de Drenagem = 64000 km² Cota 95% = 293 cm Cota 10% = 525 cm Cota 5% = 536 cm



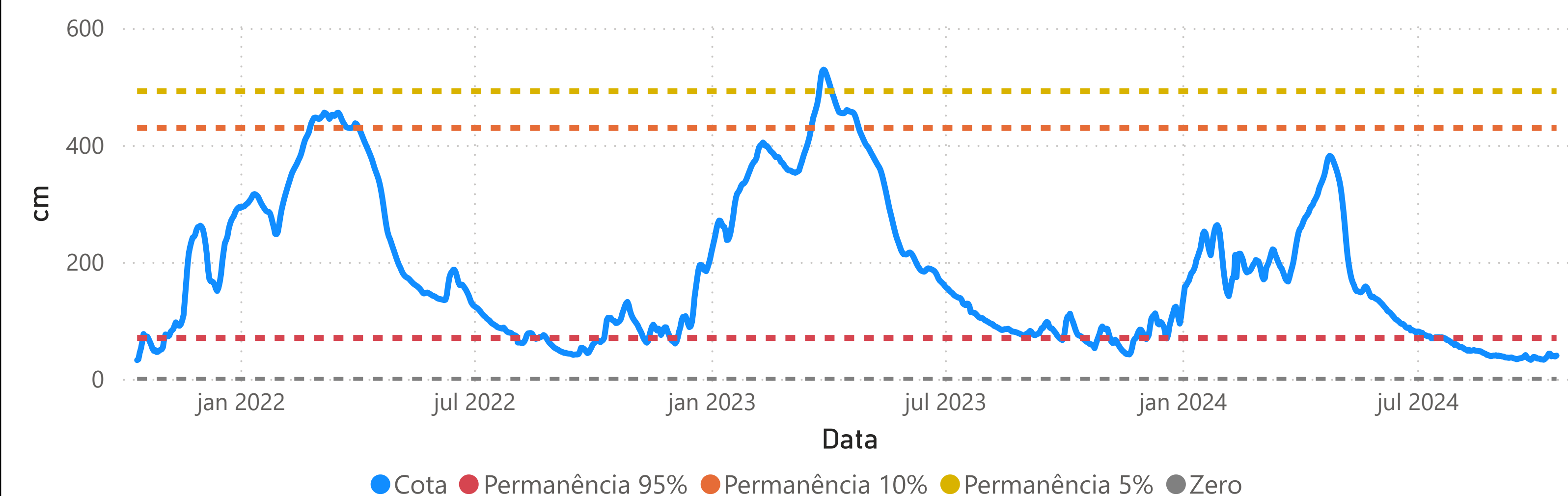
BARÃO DE MELGAÇO - (66280000)

RIO CUIABÁ Área de Drenagem = 28900 km² Cota 95% = 140 cm Cota 10% = 597 cm Cota 5% = 629 cm

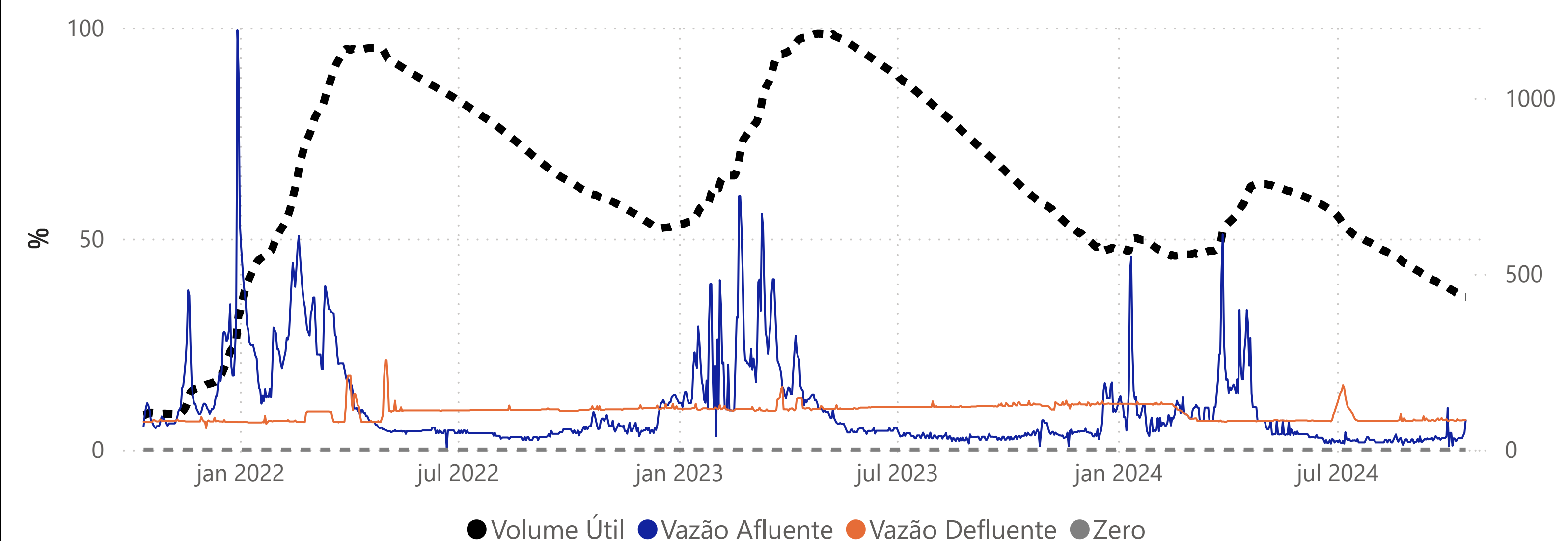


CÁCERES (DNPVN) - (66070004)

RIO PARAGUAI Área de Drenagem = 32400 km² Cota 95% = 70 cm Cota 10% = 429 cm Cota 5% = 492 cm

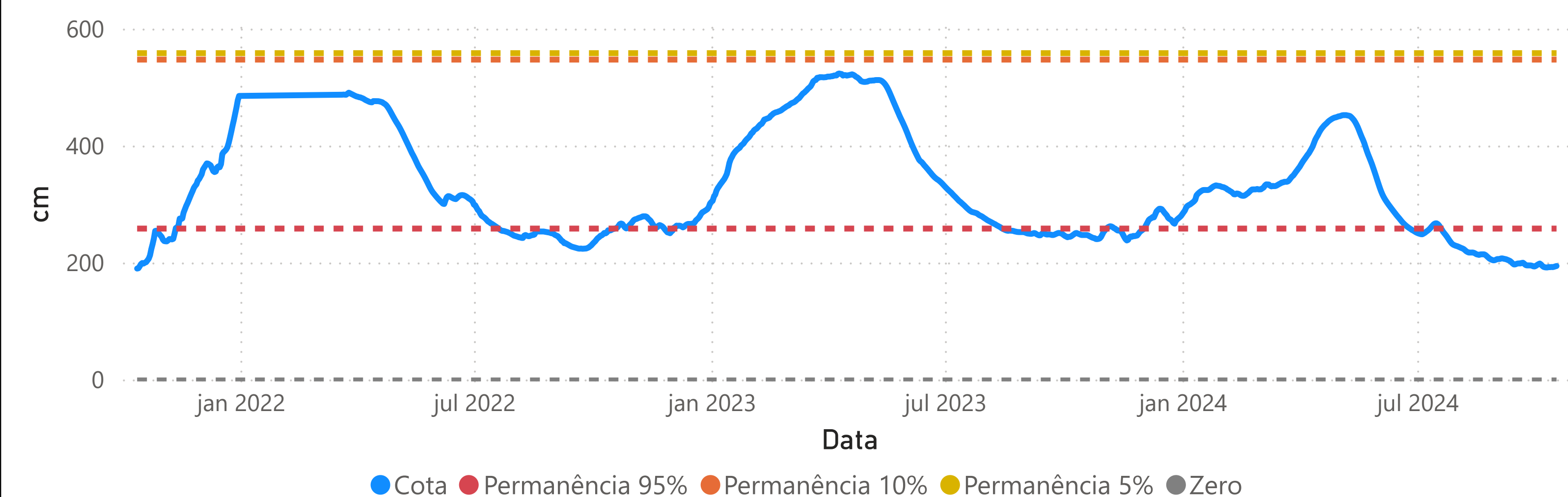


Operação da UHE Manso

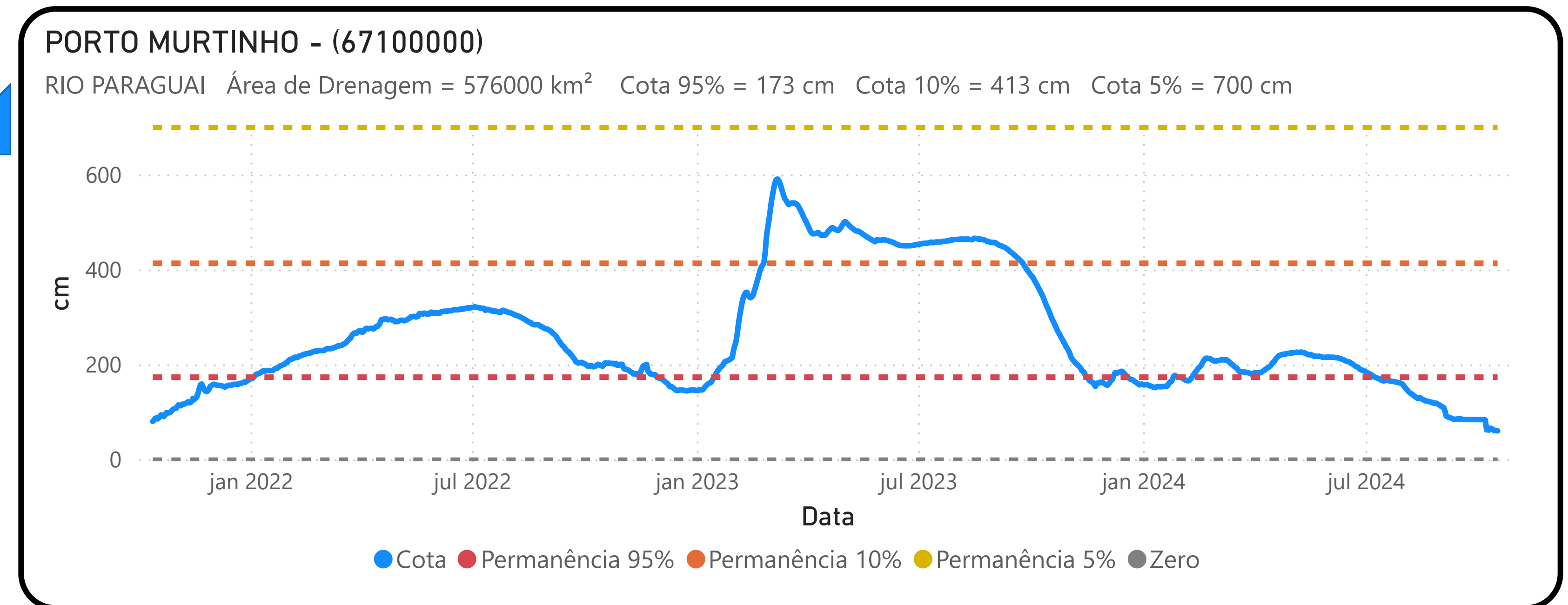
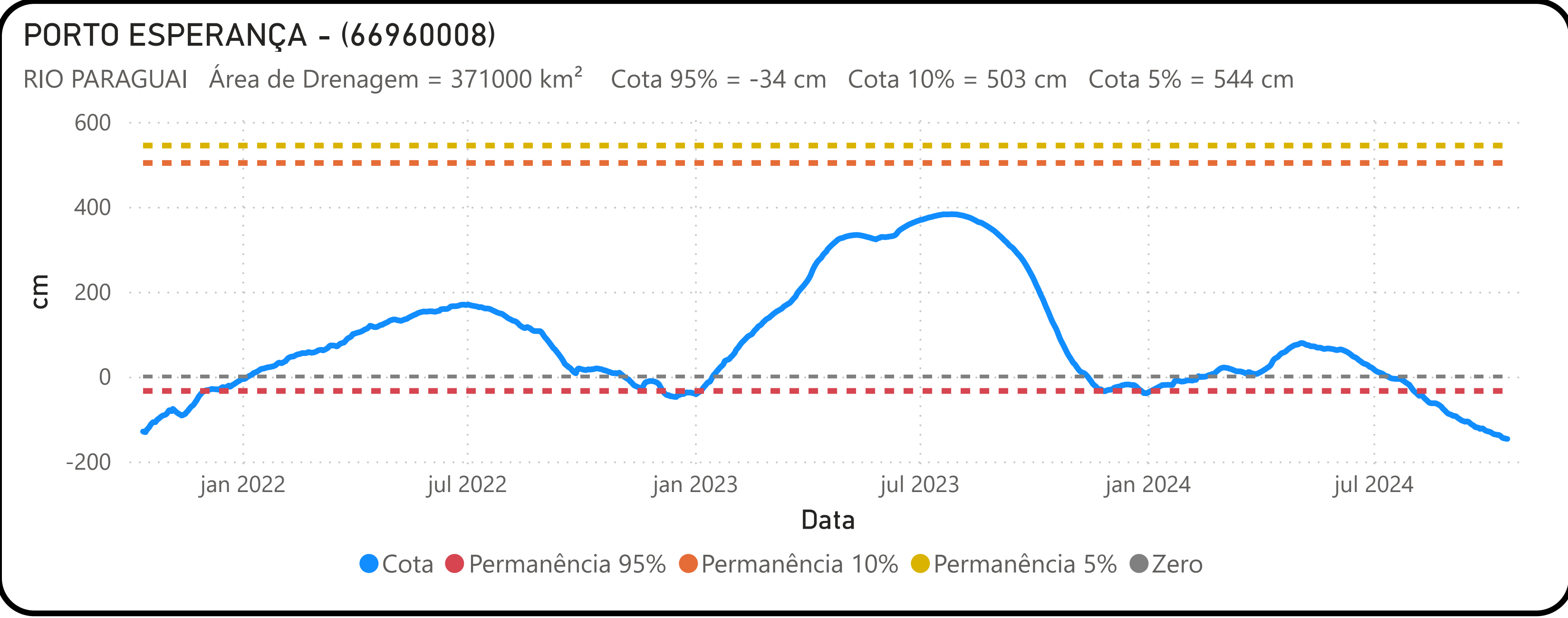
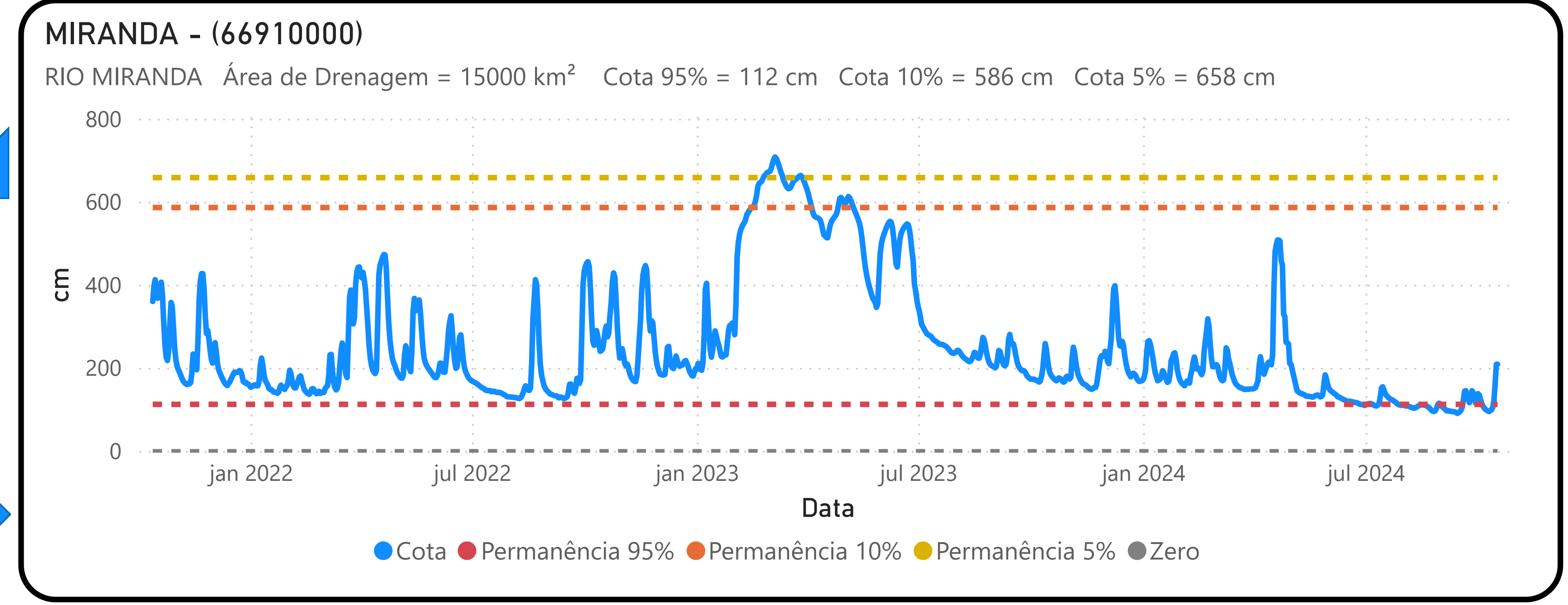
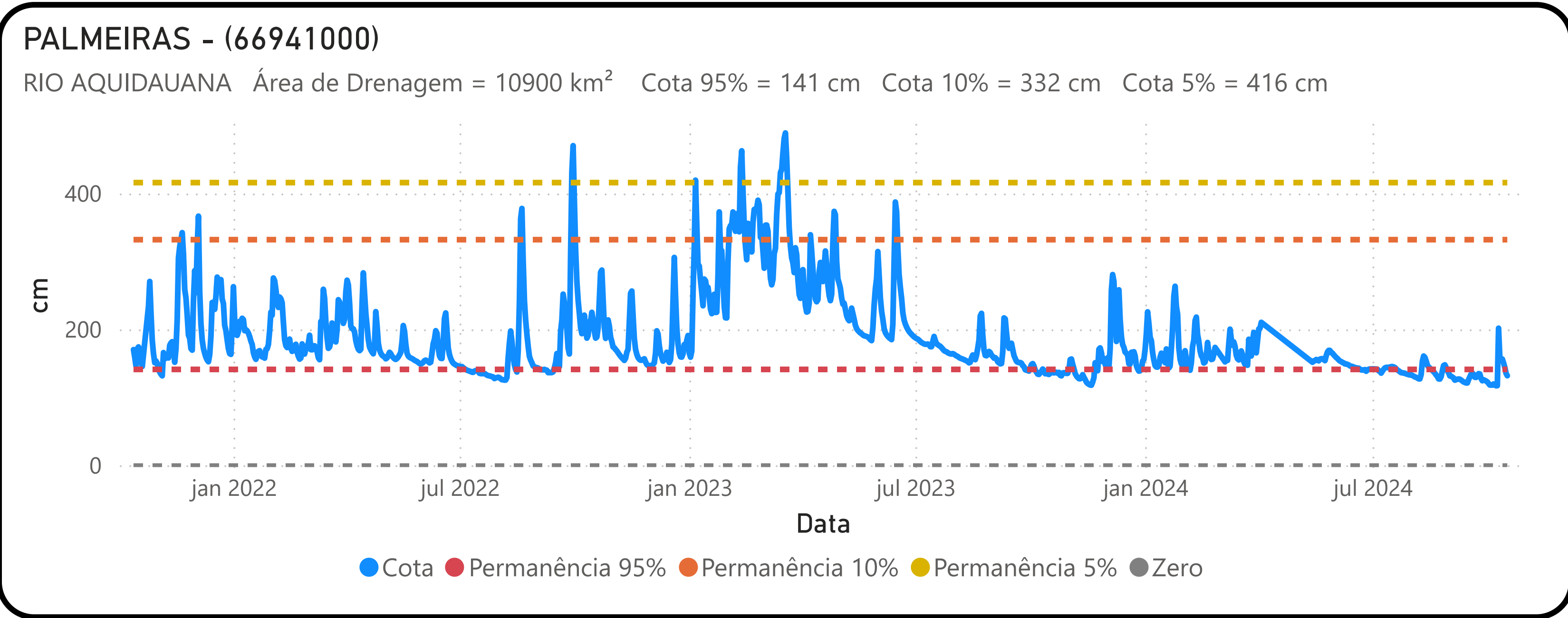
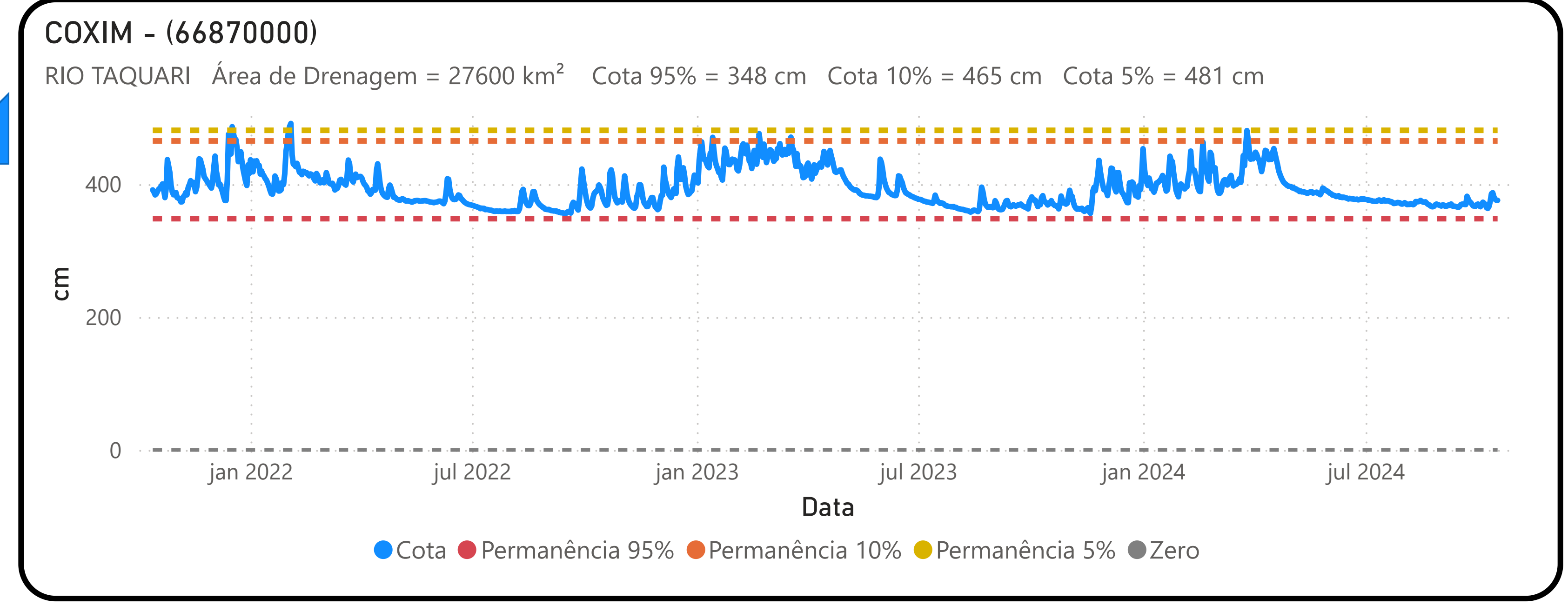
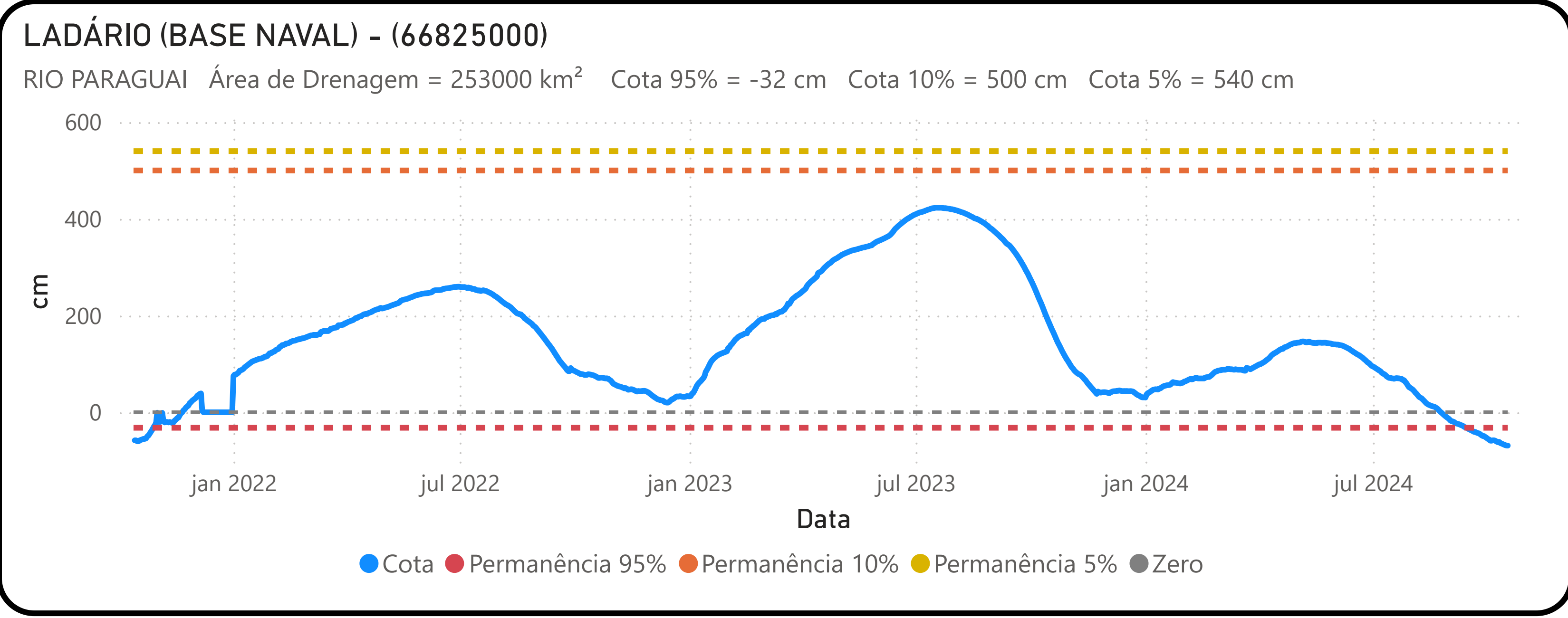


POUSADA TAIAMÃ (Ex-Porto Jofre) - (66710000)

RIO CUIABÁ Área de Drenagem = 95200 km² Cota 95% = 258 cm Cota 10% = 547 cm Cota 5% = 558 cm



Fonte: Hidrotelemetria/ANA e ONS



Fonte: Hidrotelemetria/ANA e ONS