

CÁCERES (DNPVN)

(66070004) RIO PARAGUAI

Data	Nível (cm)	Referência	Limite (cm)	Diferença (cm)
26/09/2024	34	Estiagem	70	-36
27/09/2024	32	Estiagem	70	-38
28/09/2024	34	Estiagem	70	-36
29/09/2024	37	Estiagem	70	-33
30/09/2024	38	Estiagem	70	-32

BARRA DO BUGRES

(66010000) RIO PARAGUAI

Data	Nível (cm)	Referência	Limite (cm)	Diferença (cm)
26/09/2024	23	Estiagem	50	-27
27/09/2024	23	Estiagem	50	-27
28/09/2024	23	Estiagem	50	-27
29/09/2024	23	Estiagem	50	-27
30/09/2024	23	Estiagem	50	-27

UHE Manso

RIO MANSO

Data	Afluência (m³/s)	Defluência (m³/s)	Volume Útil (%)
25/09/2024	20,31	86,00	39,10
26/09/2024	24,32	90,00	38,91
27/09/2024	18,31	84,00	38,72
28/09/2024	25,61	84,00	38,55

BARÃO DE MELGAÇO

(66280000) RIO CUIABÁ

Data	Nível (cm)	Referência	Limite (cm)	Diferença (cm)
26/09/2024	167	Estiagem	140	27
27/09/2024	169	Estiagem	140	29
28/09/2024	170	Estiagem	140	30
29/09/2024	170	Estiagem	140	30
30/09/2024	170	Estiagem	140	30

PORTO CONCEIÇÃO

(66120000) RIO PARAGUAI

Data	Nível (cm)	Referência	Limite (cm)	Diferença (cm)
26/09/2024	163	Estiagem	293	-130
27/09/2024	163	Estiagem	293	-130
28/09/2024	164	Estiagem	293	-129
29/09/2024	164	Estiagem	293	-129
30/09/2024	164	Estiagem	293	-129

LADÁRIO (BASE NAVAL)

(66825000) RIO PARAGUAI

Data	Nível (cm)	Referência	Limite (cm)	Diferença (cm)
26/09/2024	-48	Estiagem	-32	-16
27/09/2024	-49	Estiagem	-32	-17
28/09/2024	-49	Estiagem	-32	-17
29/09/2024	-51	Estiagem	-32	-19
30/09/2024	-52	Estiagem	-32	-20

PORTO ESPERANÇA

(66960008) RIO PARAGUAI

Data	Nível (cm)	Referência	Limite (cm)	Diferença (cm)
26/09/2024	-122	Estiagem	-34	-88
27/09/2024	-122	Estiagem	-34	-88
28/09/2024	-124	Estiagem	-34	-90
29/09/2024	-127	Estiagem	-34	-93
30/09/2024	-128	Estiagem	-34	-94

PORTO MURTINHO

(67100000) RIO PARAGUAI

Data	Nível (cm)	Referência	Limite (cm)	Diferença (cm)
26/09/2024	84	Estiagem	173	-89
27/09/2024	84	Estiagem	173	-89
28/09/2024	84	Estiagem	173	-89
29/09/2024	84	Estiagem	173	-89
30/09/2024	84	Estiagem	173	-89

MIRANDA

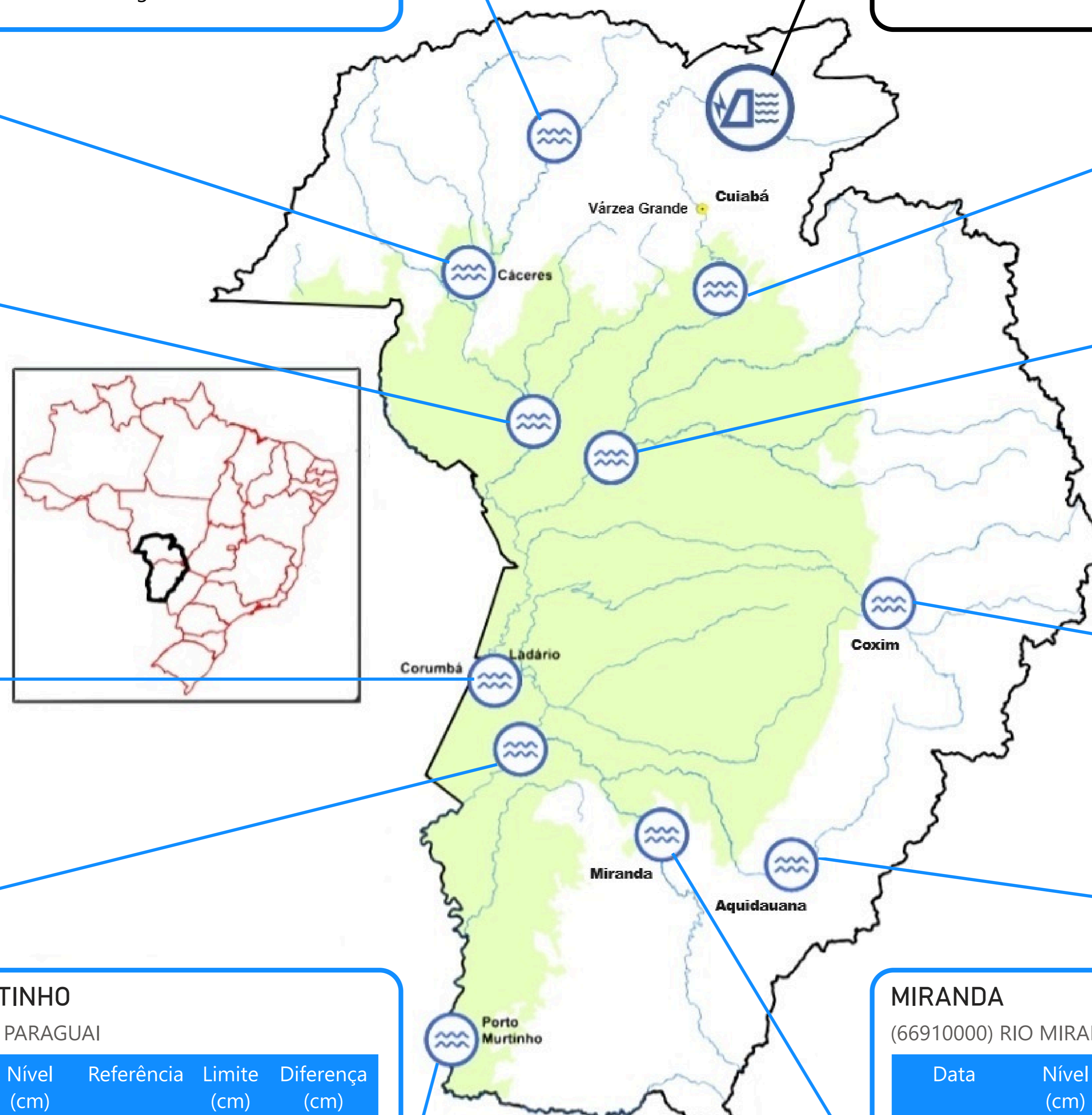
(66910000) RIO MIRANDA

Data	Nível (cm)	Referência	Limite (cm)	Diferença (cm)
26/09/2024	145	Estiagem	112	33
27/09/2024	141	Estiagem	112	29
28/09/2024	126	Estiagem	112	14
29/09/2024	115	Estiagem	112	3
30/09/2024	118	Estiagem	112	6

PALMEIRAS

(66941000) RIO AQUIDAUANA

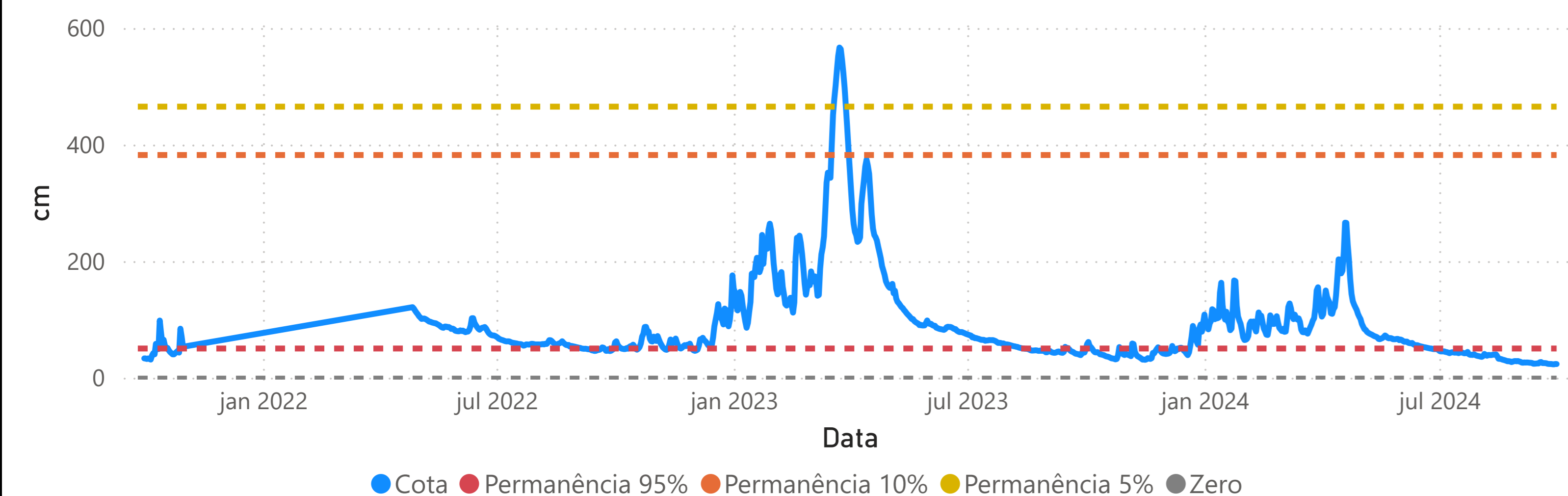
Data	Nível (cm)	Referência	Limite (cm)	Diferença (cm)
26/09/2024	128	Estiagem	141	-13
27/09/2024	124	Estiagem	141	-17
28/09/2024	126	Estiagem	141	-15
29/09/2024	125	Estiagem	141	-16
30/09/2024	124	Estiagem	141	-17



Fonte: Hidrotelemetria/ANA e ONS

BARRA DO BUGRES - (66010000)

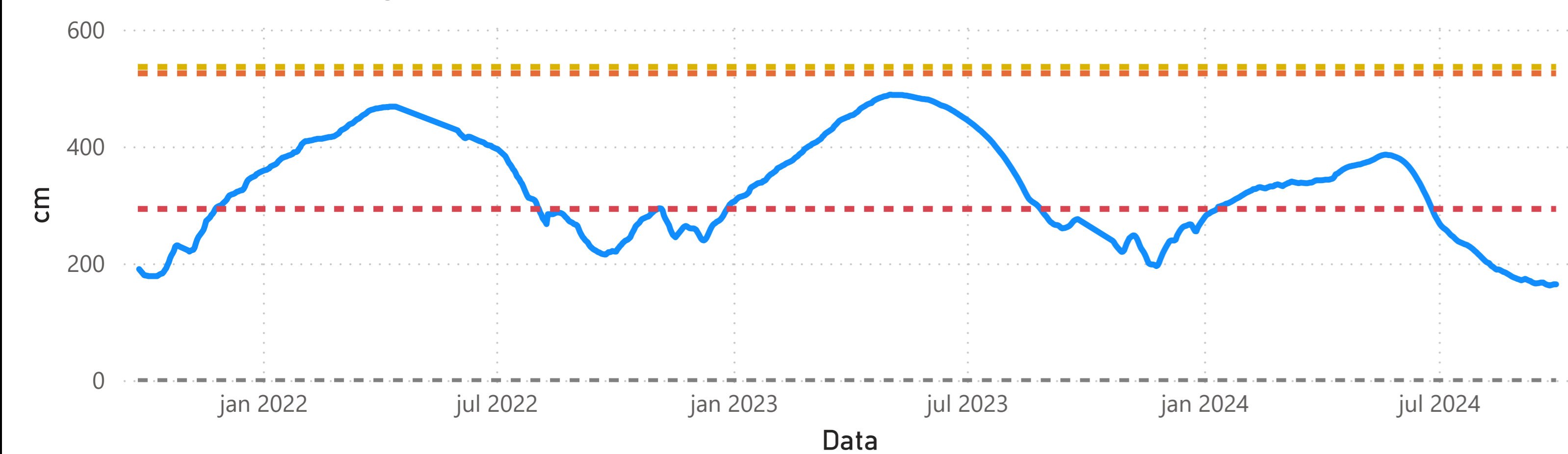
RIO PARAGUAI Área de Drenagem = 9250 km² Cota 95% = 50 cm Cota 10% = 382 cm Cota 5% = 465 cm



● Cota ● Permanência 95% ● Permanência 10% ● Permanência 5% ● Zero

PORTO CONCEIÇÃO - (66120000)

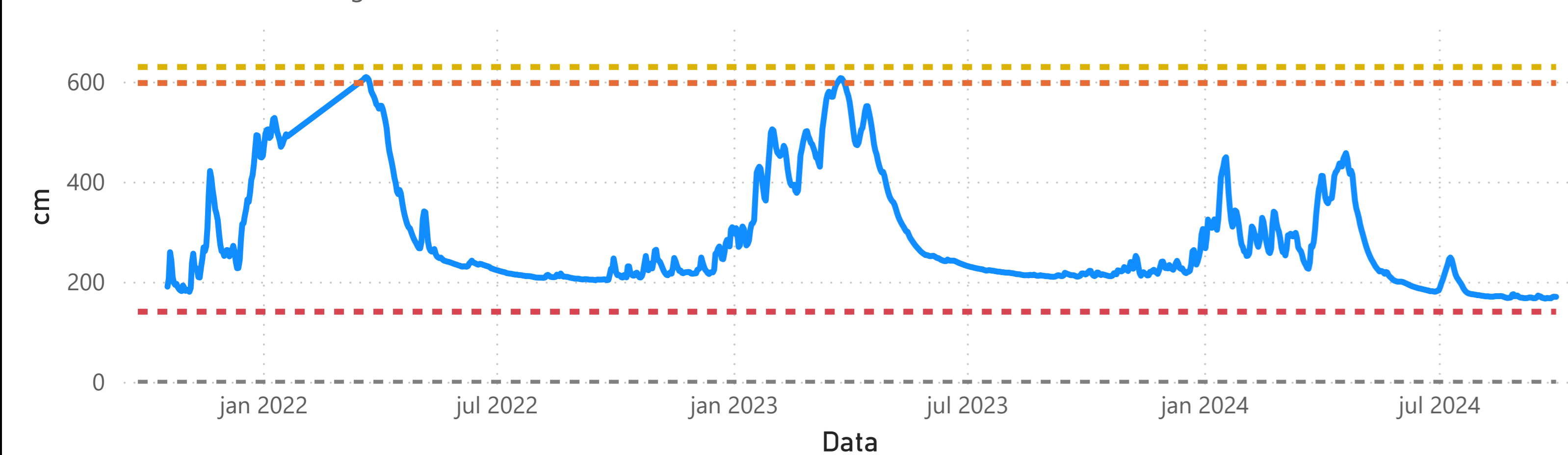
RIO PARAGUAI Área de Drenagem = 64000 km² Cota 95% = 293 cm Cota 10% = 525 cm Cota 5% = 536 cm



● Cota ● Permanência 95% ● Permanência 10% ● Permanência 5% ● Zero

BARÃO DE MELGAÇO - (66280000)

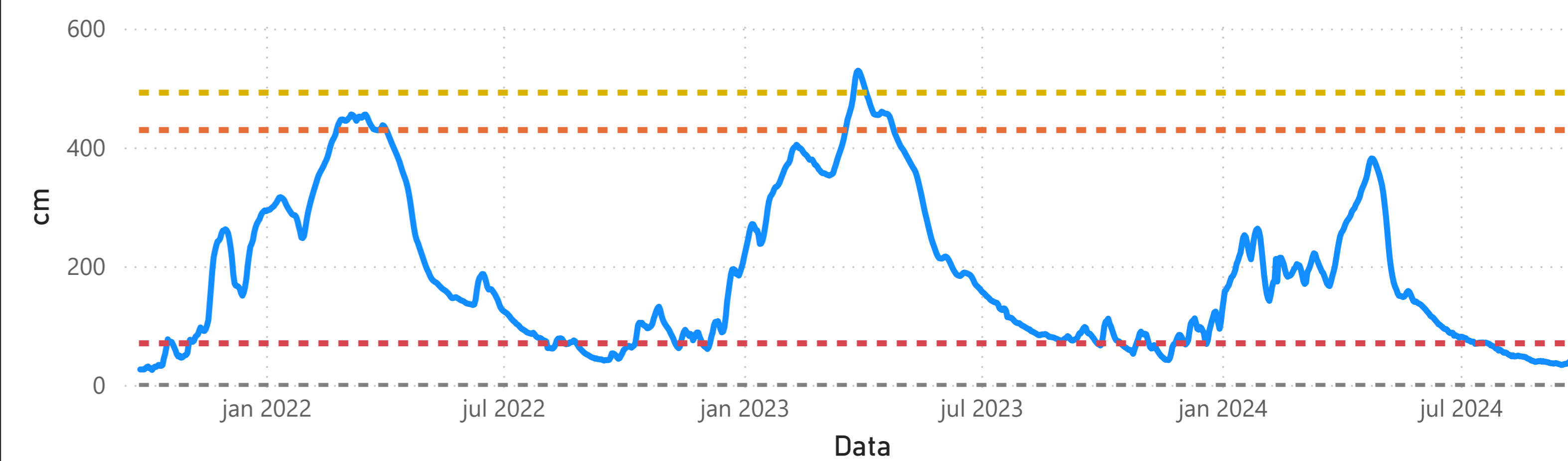
RIO CUIABÁ Área de Drenagem = 28900 km² Cota 95% = 140 cm Cota 10% = 597 cm Cota 5% = 629 cm



● Cota ● Permanência 95% ● Permanência 10% ● Permanência 5% ● Zero

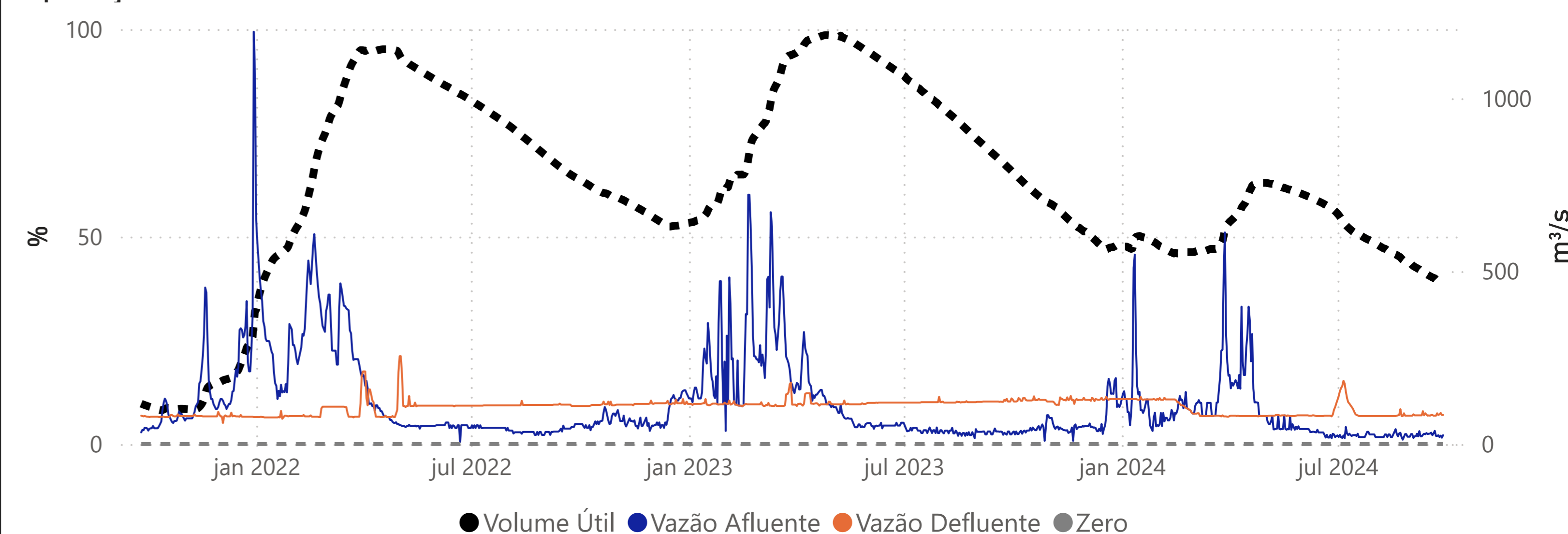
CÁCERES (DNPVN) - (66070004)

RIO PARAGUAI Área de Drenagem = 32400 km² Cota 95% = 70 cm Cota 10% = 429 cm Cota 5% = 492 cm



● Cota ● Permanência 95% ● Permanência 10% ● Permanência 5% ● Zero

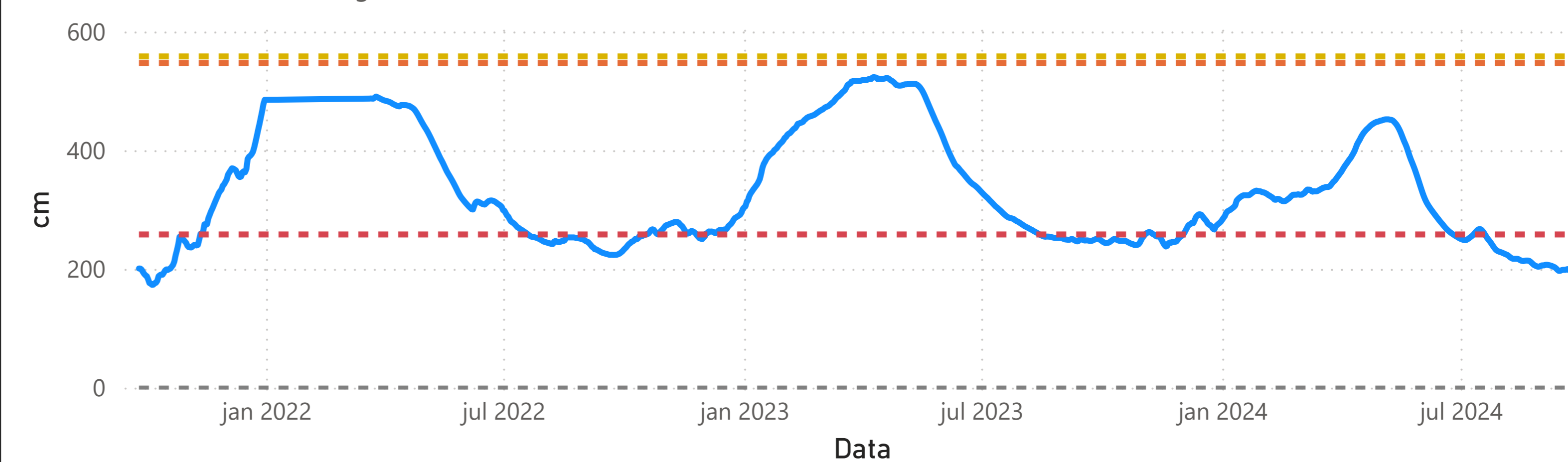
Operação da UHE Manso



● Volume Útil ● Vazão Afluente ● Vazão Defluente ● Zero

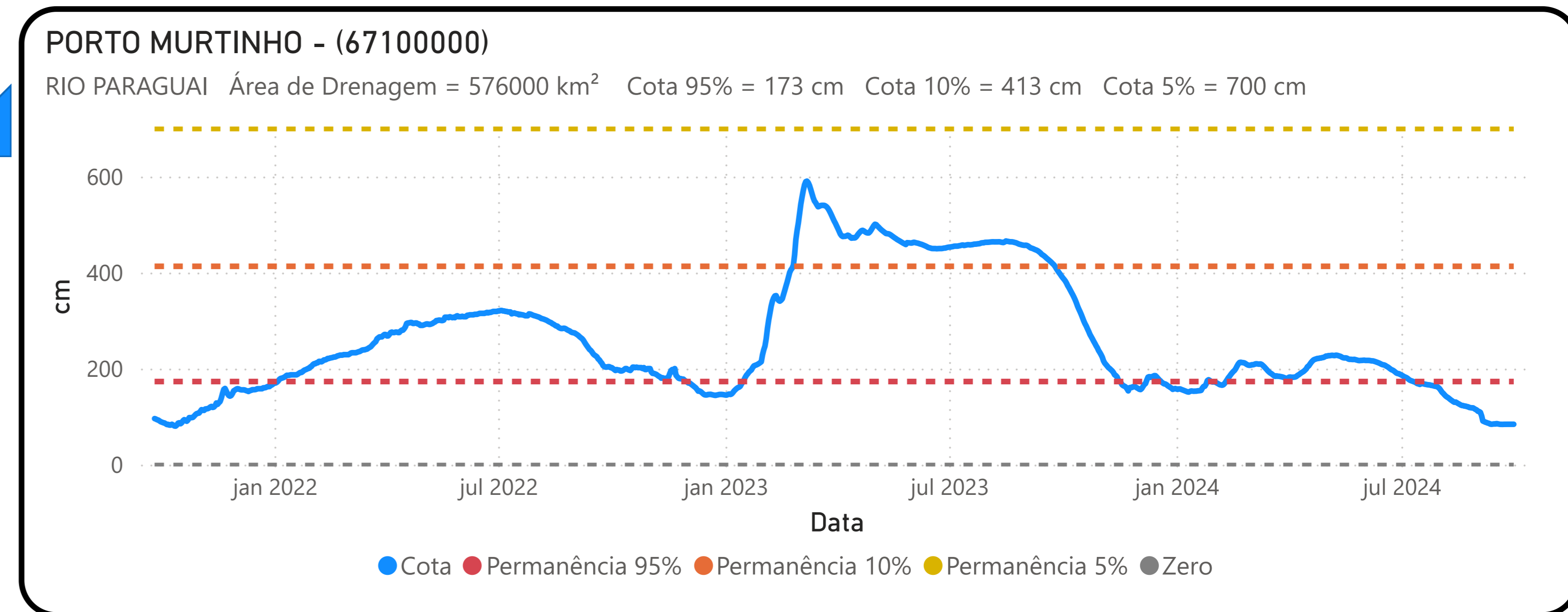
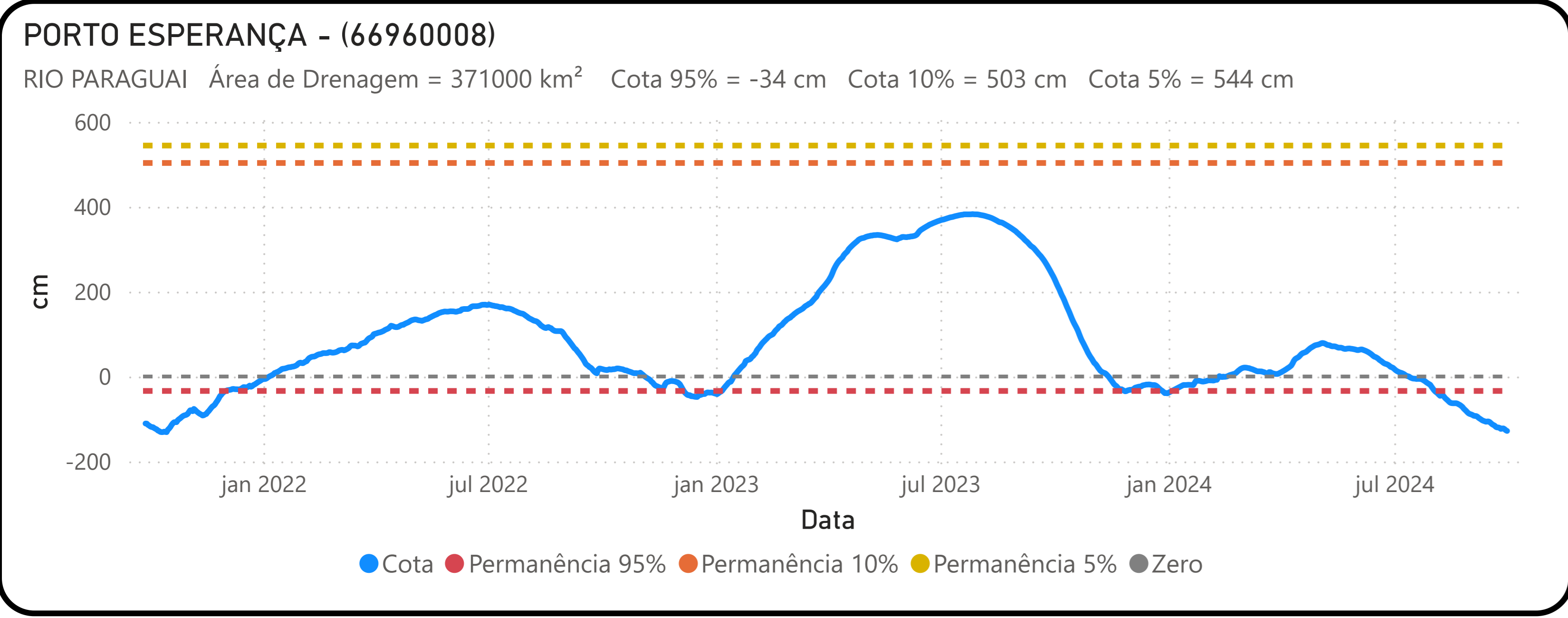
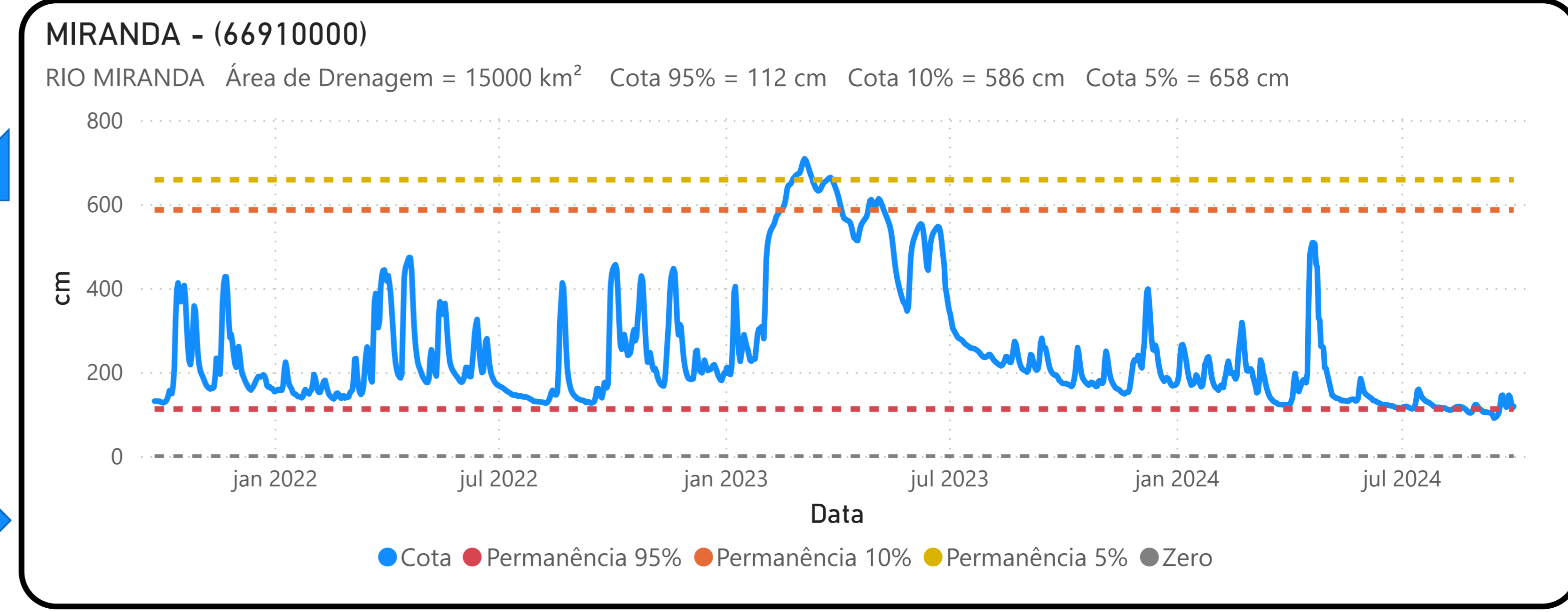
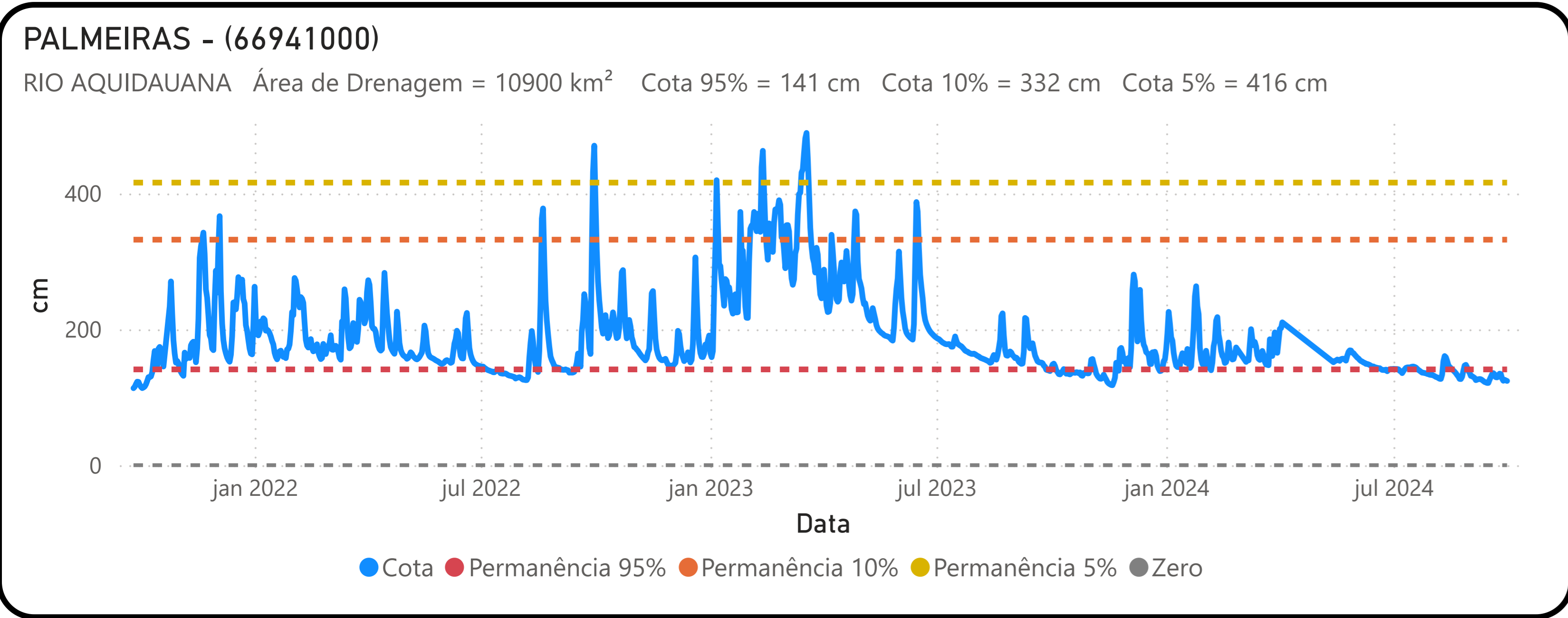
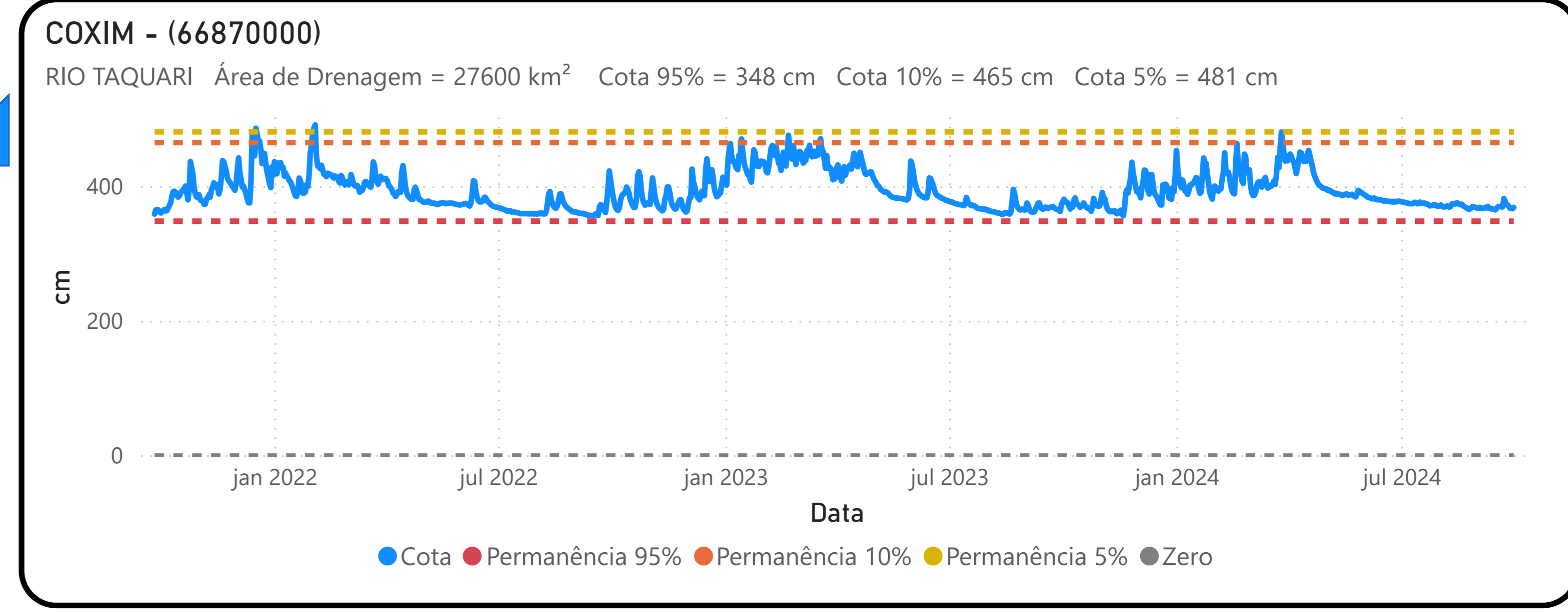
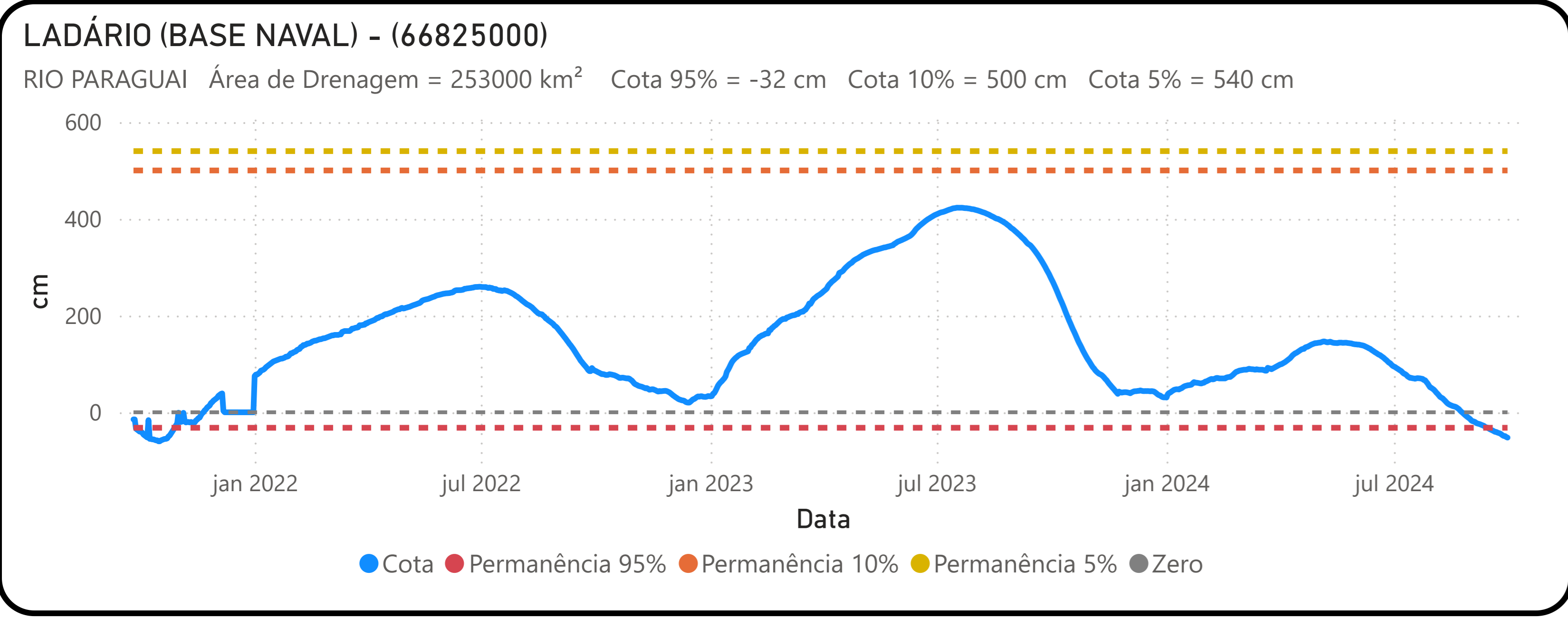
POUSADA TAIAMÃ (Ex-Porto Jofre) - (66710000)

RIO CUIABÁ Área de Drenagem = 95200 km² Cota 95% = 258 cm Cota 10% = 547 cm Cota 5% = 558 cm



● Cota ● Permanência 95% ● Permanência 10% ● Permanência 5% ● Zero

Fonte: Hidrotelemetria/ANA e ONS



Fonte: Hidrotelemetria/ANA e ONS