

CÁCERES (DNPVN)

(66070004) RIO PARAGUAI

Data	Nível (cm)	Referência	Limite (cm)	Diferença (cm)
22/09/2024	39	Estiagem	70	-31
23/09/2024	41	Estiagem	70	-29
24/09/2024	37	Estiagem	70	-33
25/09/2024	35	Estiagem	70	-35
26/09/2024	34	Estiagem	70	-36

BARRA DO BUGRES

(66010000) RIO PARAGUAI

Data	Nível (cm)	Referência	Limite (cm)	Diferença (cm)
22/09/2024	25	Estiagem	50	-25
23/09/2024	24	Estiagem	50	-26
24/09/2024	24	Estiagem	50	-27
25/09/2024	23	Estiagem	50	-27
26/09/2024	23	Estiagem	50	-27

UHE Manso

RIO MANSO

Data	Afluência (m³/s)	Defluência (m³/s)	Volume Útil (%)
21/09/2024	45,51	82,00	39,96
22/09/2024	45,52	82,00	39,85
23/09/2024	45,25	89,00	39,72
24/09/2024	47,43	84,00	39,62
25/09/2024	-59,95	86,00	39,19

BARÃO DE MELGAÇO

(66280000) RIO CUIABÁ

Data	Nível (cm)	Referência	Limite (cm)	Diferença (cm)
22/09/2024	166	Estiagem	140	26
23/09/2024	168	Estiagem	140	28
24/09/2024	167	Estiagem	140	27
25/09/2024	167	Estiagem	140	27
26/09/2024	167	Estiagem	140	27

PORTO CONCEIÇÃO

(66120000) RIO PARAGUAI

Data	Nível (cm)	Referência	Limite (cm)	Diferença (cm)
22/09/2024	164	Estiagem	293	-129
23/09/2024	163	Estiagem	293	-130
24/09/2024	163	Estiagem	293	-130
25/09/2024	162	Estiagem	293	-131
26/09/2024	162	Estiagem	293	-131

LADÁRIO (BASE NAVAL)

(66825000) RIO PARAGUAI

Data	Nível (cm)	Referência	Limite (cm)	Diferença (cm)
22/09/2024	-42	Estiagem	-32	-10
23/09/2024	-43	Estiagem	-32	-11
24/09/2024	-44	Estiagem	-32	-12
25/09/2024	-45	Estiagem	-32	-13
26/09/2024	-47	Estiagem	-32	-15

PORTO ESPERANÇA

(66960008) RIO PARAGUAI

Data	Nível (cm)	Referência	Limite (cm)	Diferença (cm)
22/09/2024	-120	Estiagem	-34	-86
23/09/2024	-120	Estiagem	-34	-86
24/09/2024	-121	Estiagem	-34	-87
25/09/2024	-123	Estiagem	-34	-89
26/09/2024	-123	Estiagem	-34	-89

PORTO MURTINHO

(67100000) RIO PARAGUAI

Data	Nível (cm)	Referência	Limite (cm)	Diferença (cm)
22/09/2024	84	Estiagem	173	-89
23/09/2024	84	Estiagem	173	-89
24/09/2024	84	Estiagem	173	-89
25/09/2024	84	Estiagem	173	-89
26/09/2024	84	Estiagem	173	-89

MIRANDA

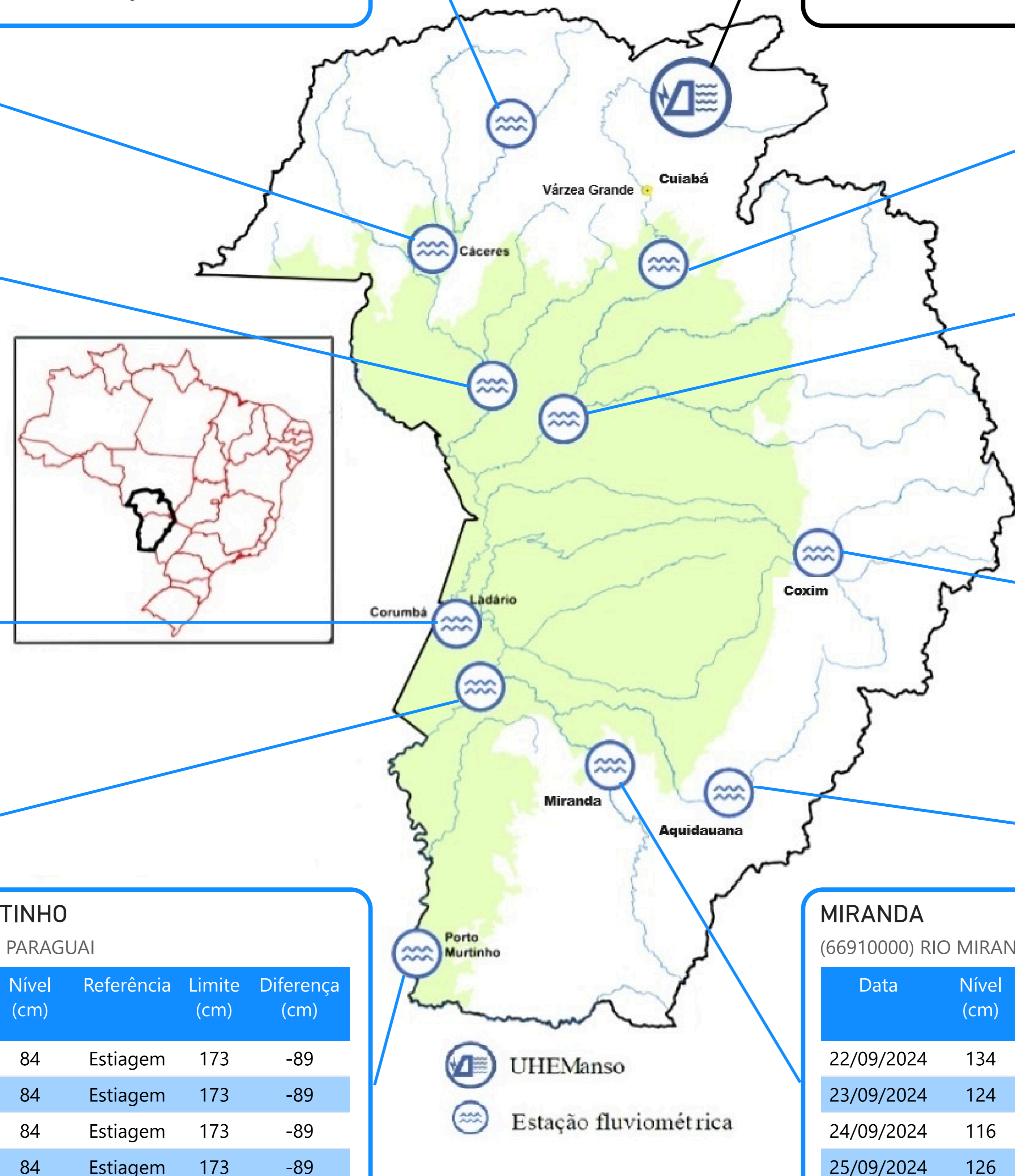
(66910000) RIO MIRANDA



Data	Nível (cm)	Referência	Limite (cm)	Diferença (cm)
22/09/2024	134	Estiagem	112	22
23/09/2024	124	Estiagem	112	12
24/09/2024	116	Estiagem	112	4
25/09/2024	126	Estiagem	112	14
26/09/2024	142	Estiagem	112	30

PALMEIRAS

(66941000) RIO AQUIDAUANA

Data	Nível (cm)	Referência	Limite (cm)	Diferença (cm)
22/09/2024	129	Estiagem	141	-12
23/09/2024	131	Estiagem	141	-10
24/09/2024	135	Estiagem	141	-6
25/09/2024	134	Estiagem	141	-7
26/09/2024	130	Estiagem	141	-11

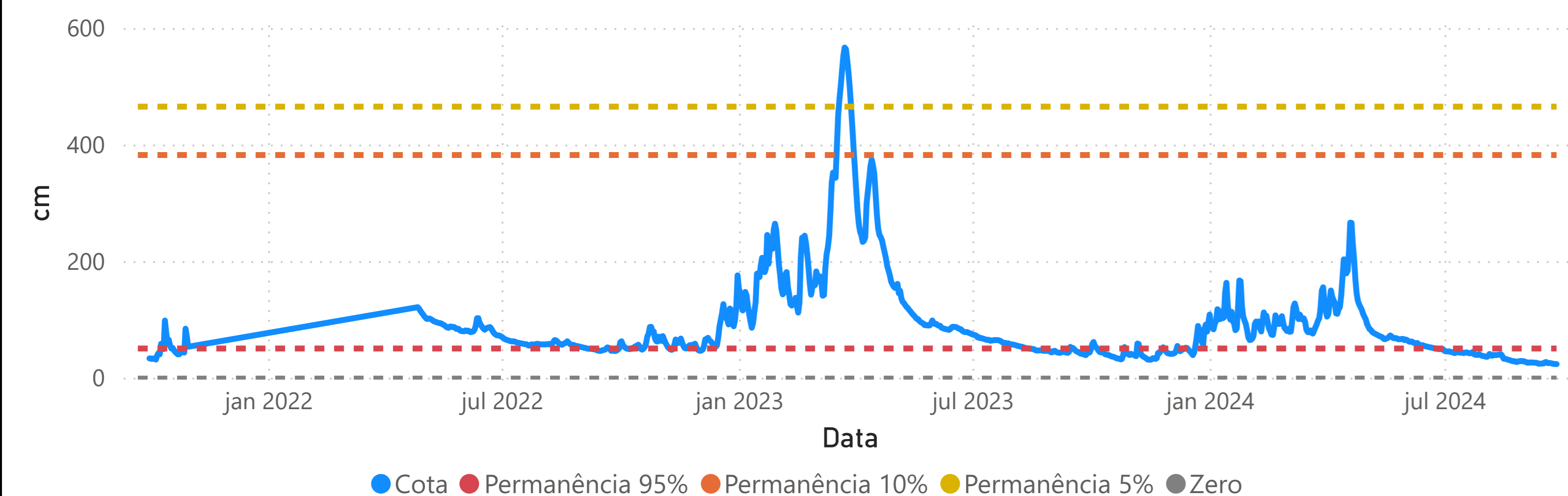


 UHE Manso
 Estação fluviométrica

Fonte: Hidrotelemetria/ANA e ONS

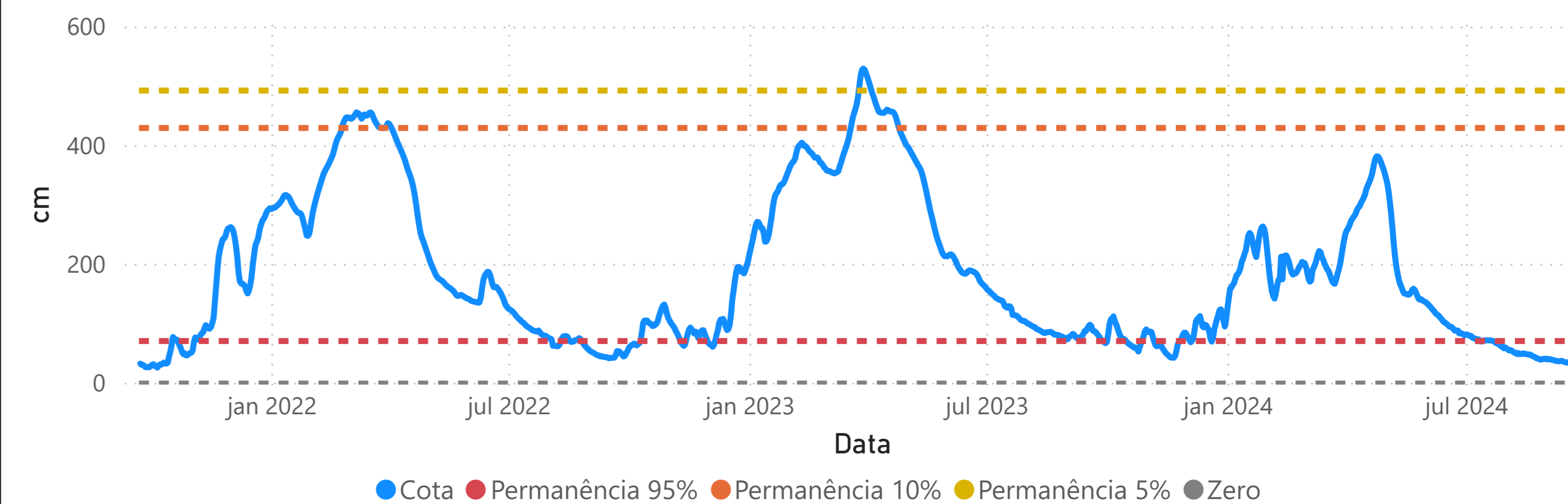
BARRA DO BUGRES - (66010000)

RIO PARAGUAI Área de Drenagem = 9250 km² Cota 95% = 50 cm Cota 10% = 382 cm Cota 5% = 465 cm



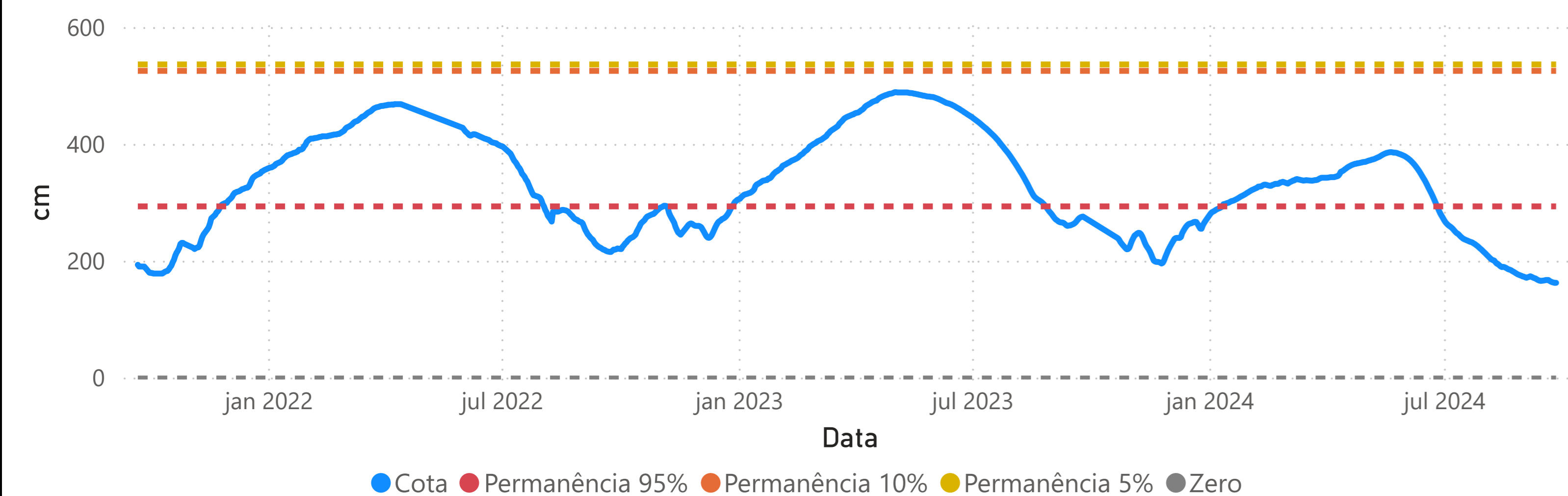
CÁCERES (DNPVN) - (66070004)

RIO PARAGUAI Área de Drenagem = 32400 km² Cota 95% = 70 cm Cota 10% = 429 cm Cota 5% = 492 cm

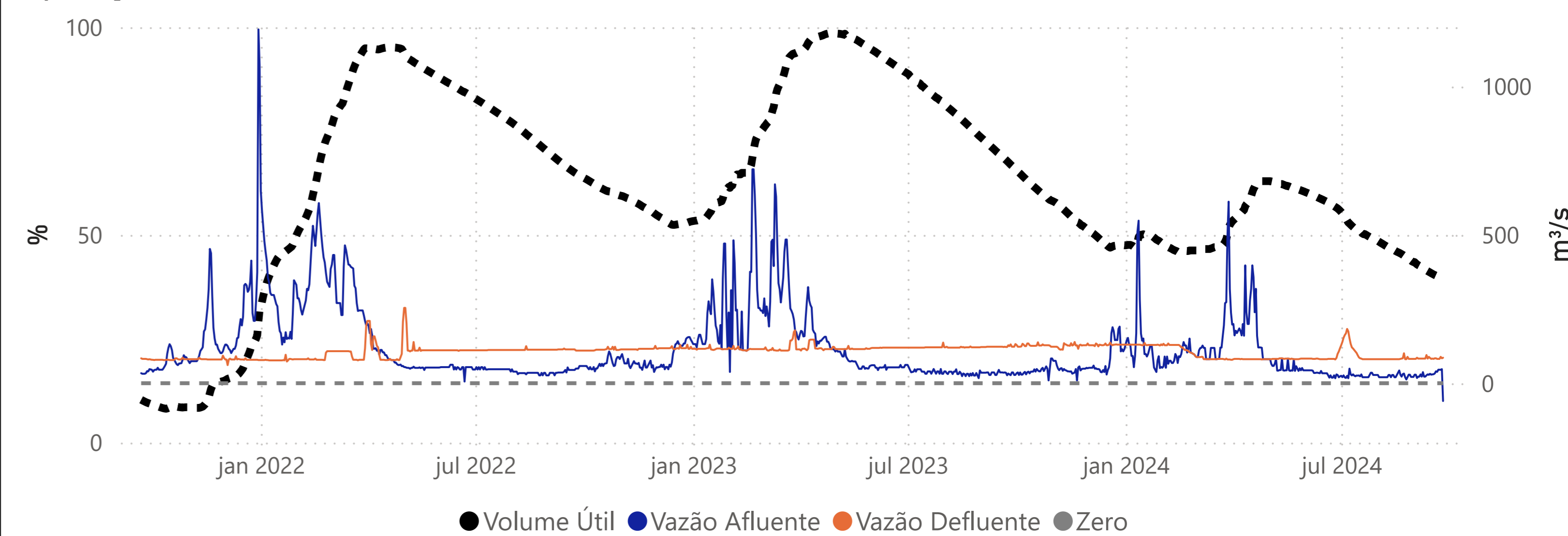


PORTO CONCEIÇÃO - (66120000)

RIO PARAGUAI Área de Drenagem = 64000 km² Cota 95% = 293 cm Cota 10% = 525 cm Cota 5% = 536 cm

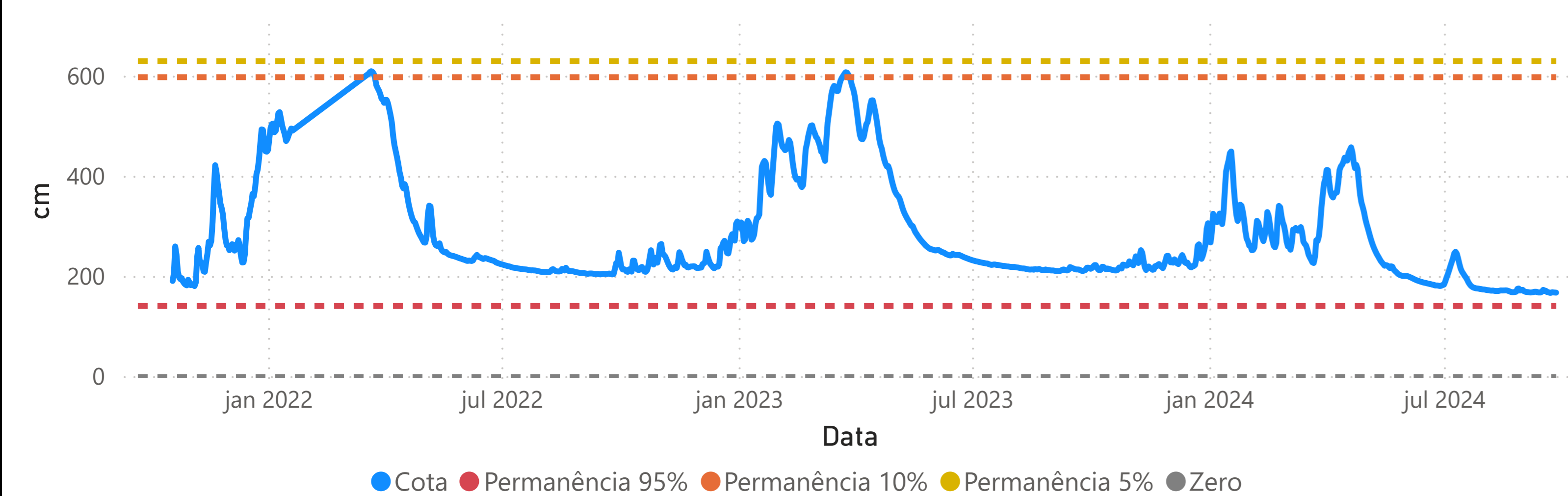


Operação da UHE Manso



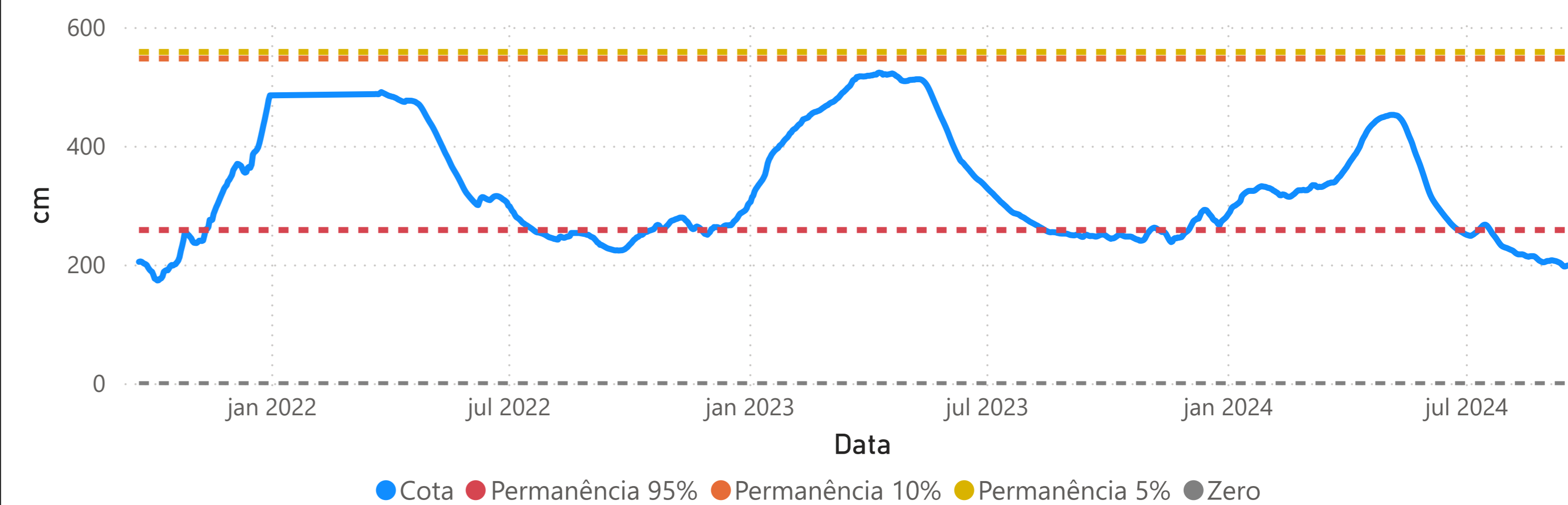
BARÃO DE MELGAÇO - (66280000)

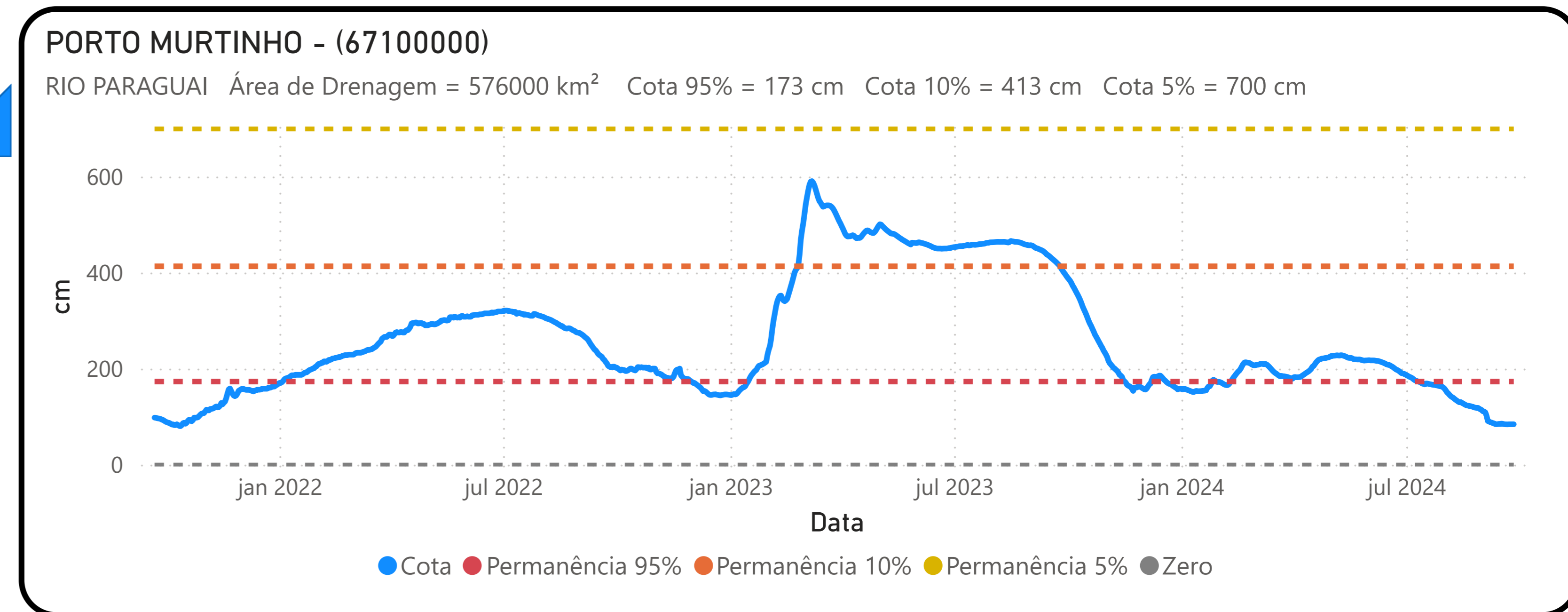
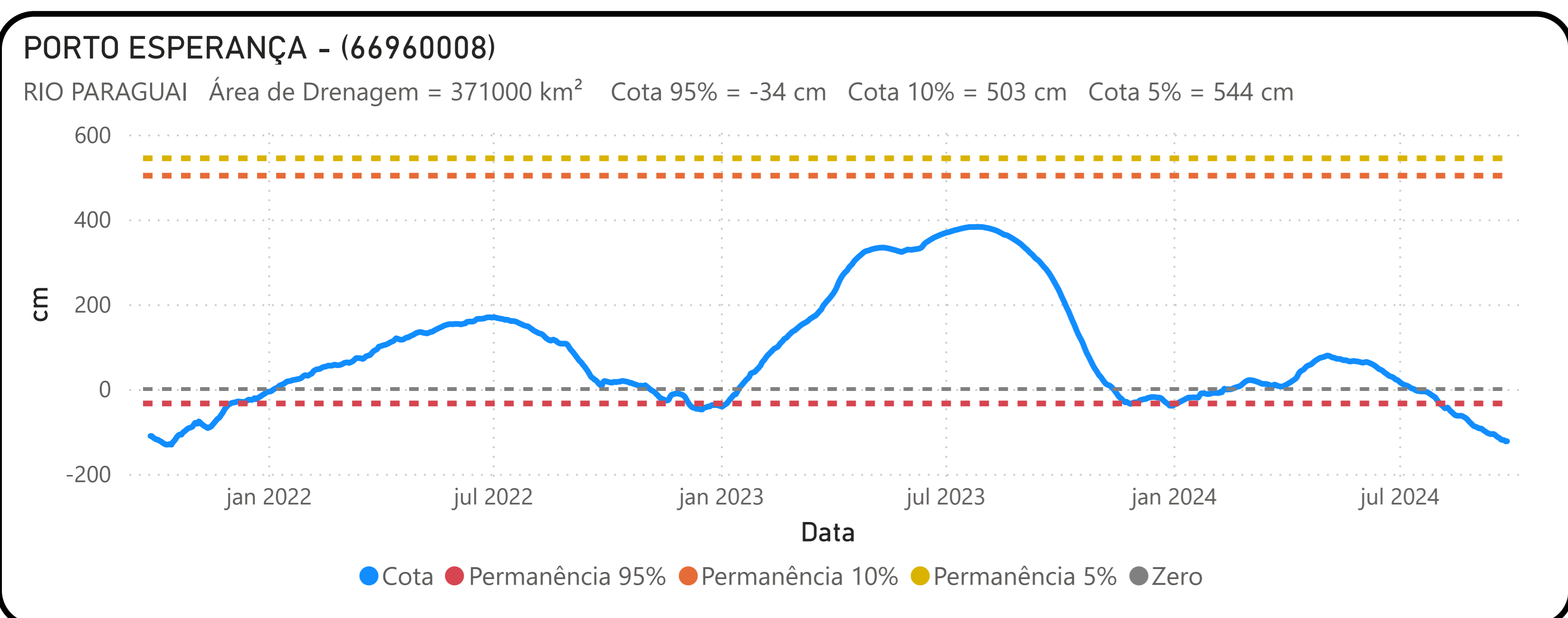
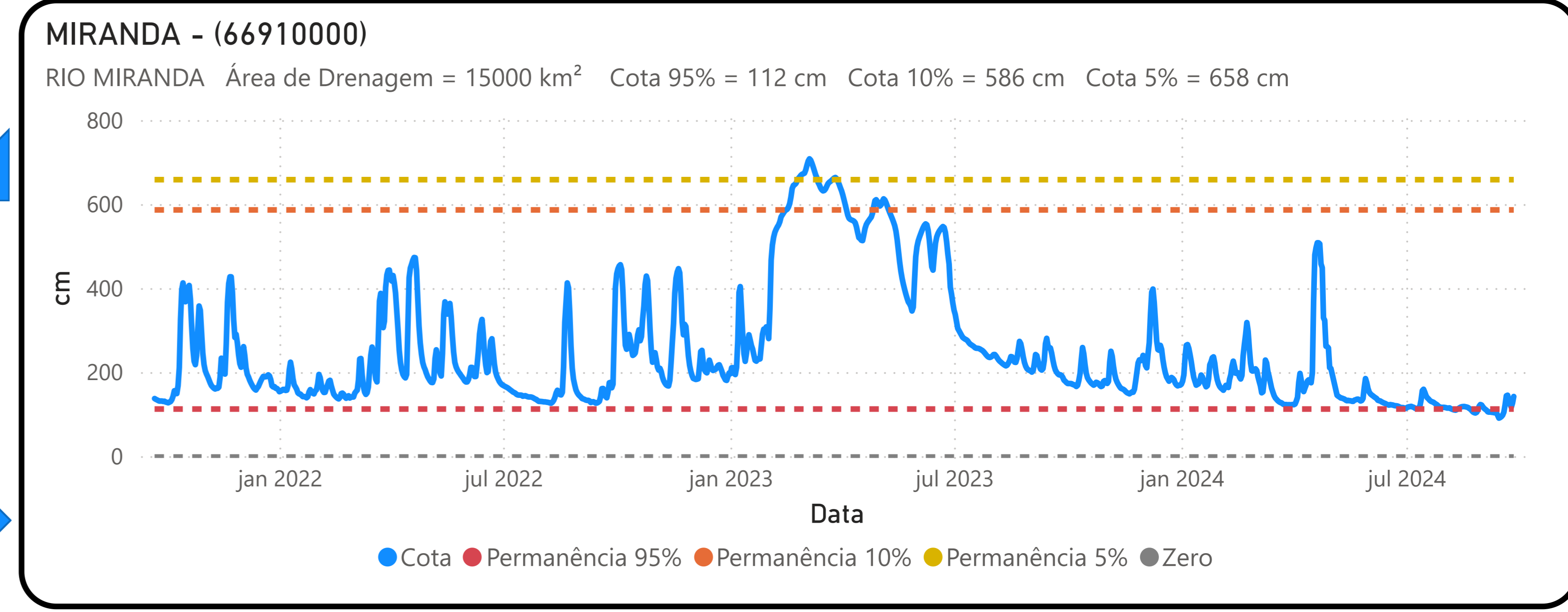
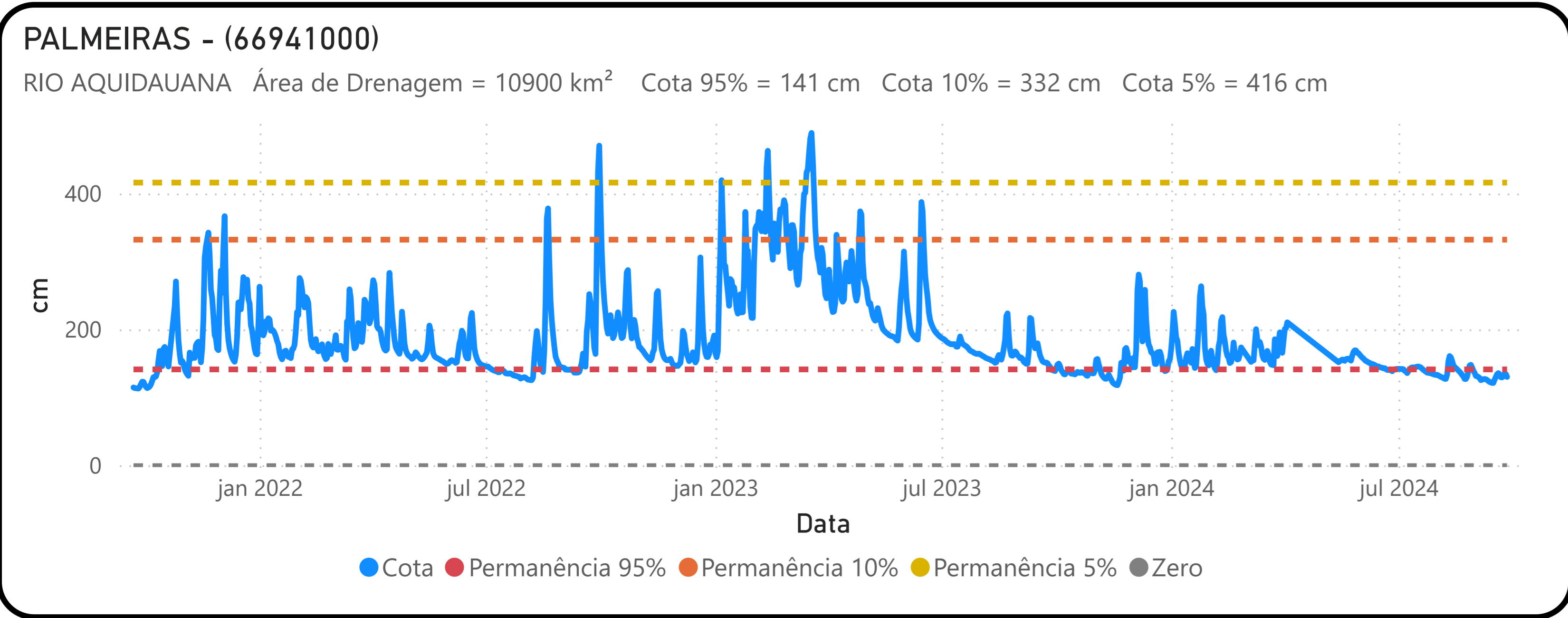
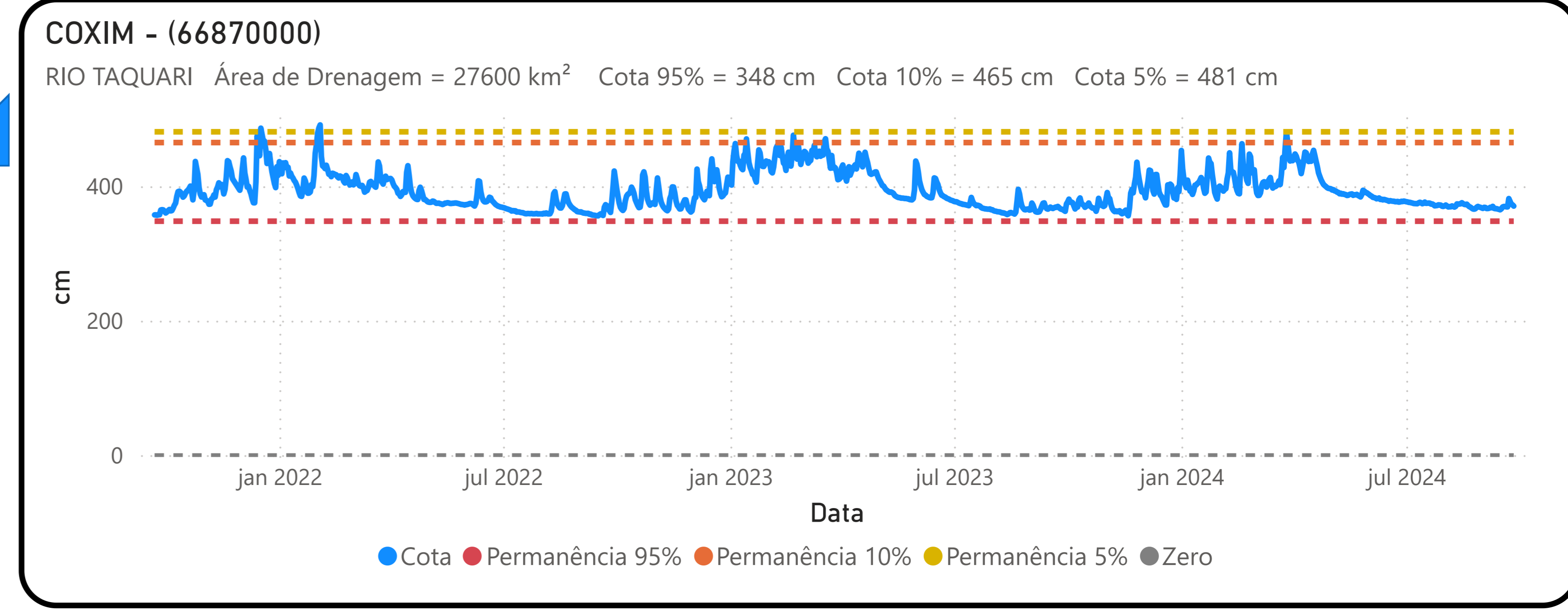
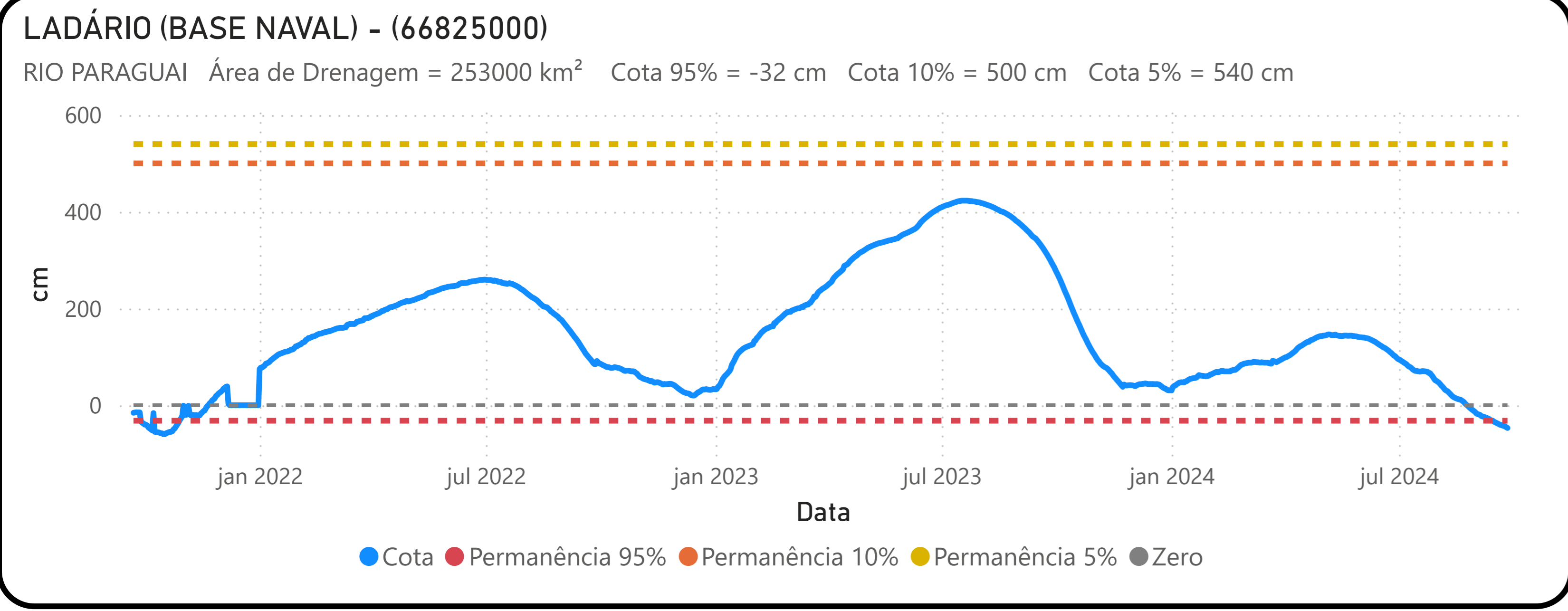
RIO CUIABÁ Área de Drenagem = 28900 km² Cota 95% = 140 cm Cota 10% = 597 cm Cota 5% = 629 cm



POUSADA TAIAMÃ (Ex-Porto Jofre) - (66710000)

RIO CUIABÁ Área de Drenagem = 95200 km² Cota 95% = 258 cm Cota 10% = 547 cm Cota 5% = 558 cm





Fonte: Hidrotelemetria/ANA e ONS