

BARRA DO BUGRES

(66010000) RIO PARAGUAI

Data	Nível (cm)	Referência	Limite (cm)	Diferença (cm)
21/09/2024	25	Estiagem	50	-25
22/09/2024	25	Estiagem	50	-25
23/09/2024	24	Estiagem	50	-26
24/09/2024	24	Estiagem	50	-27
25/09/2024	23	Estiagem	50	-27

UHE Manso

RIO MANSO

Data	Afluência (m³/s)	Defluência (m³/s)	Volume Útil (%)
20/09/2024	38,22	82,00	40,07
21/09/2024	45,51	82,00	39,96
22/09/2024	45,51	82,00	39,85
23/09/2024	45,21	89,00	39,72
24/09/2024	47,51	84,00	39,62

BARÃO DE MELGAÇO

(66280000) RIO CUIABÁ

Data	Nível (cm)	Referência	Limite (cm)	Diferença (cm)
21/09/2024	166	Estiagem	140	26
22/09/2024	166	Estiagem	140	26
23/09/2024	168	Estiagem	140	28
24/09/2024	167	Estiagem	140	27
25/09/2024	167	Estiagem	140	27

POUSADA TAIAMÃ (Ex-Porto Jofre)

(66710000) RIO CUIABÁ

Data	Nível (cm)	Referência	Limite (cm)	Diferença (cm)
21/09/2024	200	Estiagem	258	-58
22/09/2024	198	Estiagem	258	-60
23/09/2024	196	Estiagem	258	-62
24/09/2024	195	Estiagem	258	-63
25/09/2024	195	Estiagem	258	-63

COXIM

(66870000) RIO TAQUARI

Data	Nível (cm)	Referência	Limite (cm)	Diferença (cm)
21/09/2024	369	Estiagem	348	21
22/09/2024	382	Estiagem	348	34
23/09/2024	378	Estiagem	348	30
24/09/2024	373	Estiagem	348	25
25/09/2024	373	Estiagem	348	25

PALMEIRAS

(66941000) RIO AQUIDAUANA

Data	Nível (cm)	Referência	Limite (cm)	Diferença (cm)
21/09/2024	129	Estiagem	141	-12
22/09/2024	129	Estiagem	141	-12
23/09/2024	131	Estiagem	141	-10
24/09/2024	135	Estiagem	141	-6
25/09/2024	135	Estiagem	141	-6

MIRANDA

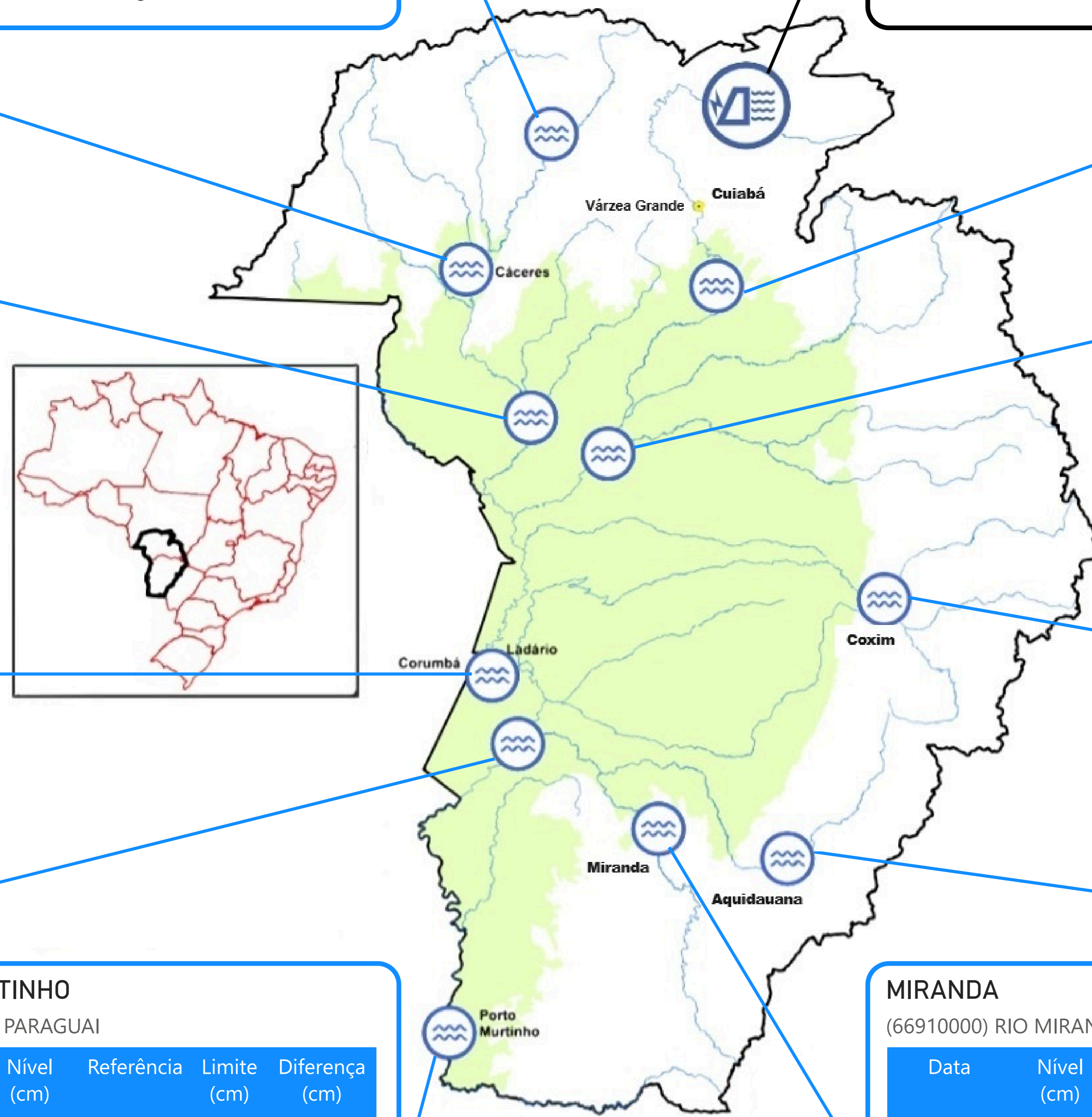
(66910000) RIO MIRANDA



Data	Nível (cm)	Referência	Limite (cm)	Diferença (cm)
21/09/2024	145	Estiagem	112	33
22/09/2024	134	Estiagem	112	22
23/09/2024	124	Estiagem	112	12
24/09/2024	116	Estiagem	112	4
25/09/2024	120	Estiagem	112	8

PORTO MURTINHO

(67100000) RIO PARAGUAI

Data	Nível (cm)	Referência	Limite (cm)	Diferença (cm)
21/09/2024	84	Estiagem	173	-89
22/09/2024	84	Estiagem	173	-89
23/09/2024	84	Estiagem	173	-89
24/09/2024	84	Estiagem	173	-89
25/09/2024	84	Estiagem	173	-89

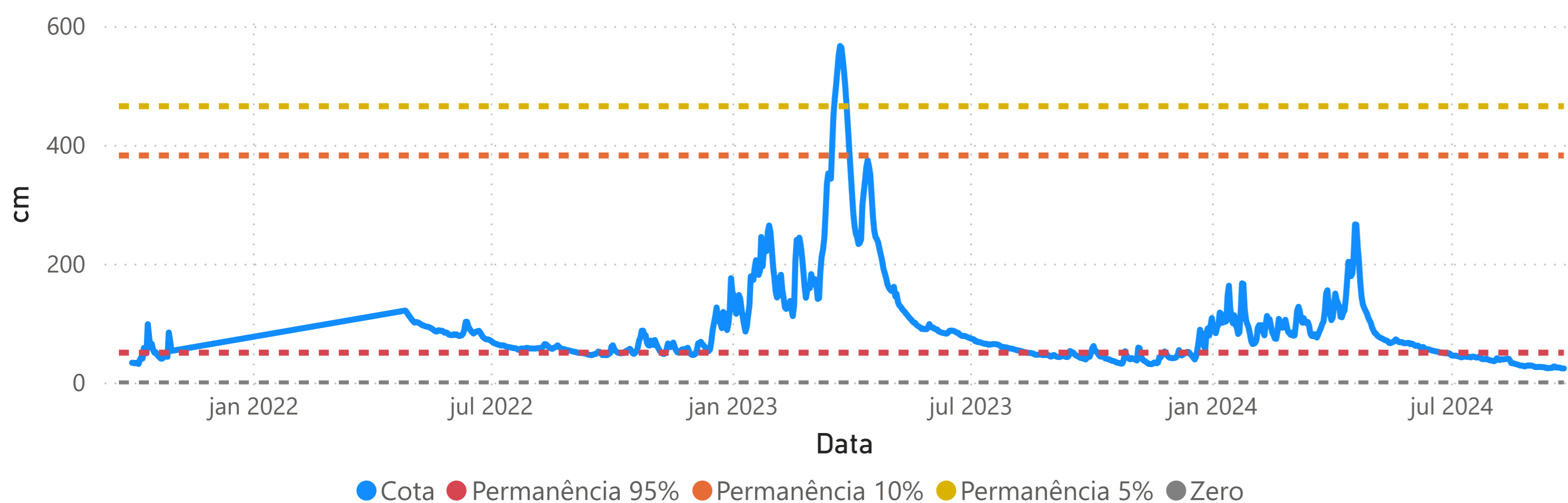


 UHE Manso
 Estação fluviométrica

Fonte: Hidrotelemetria/ANA e ONS

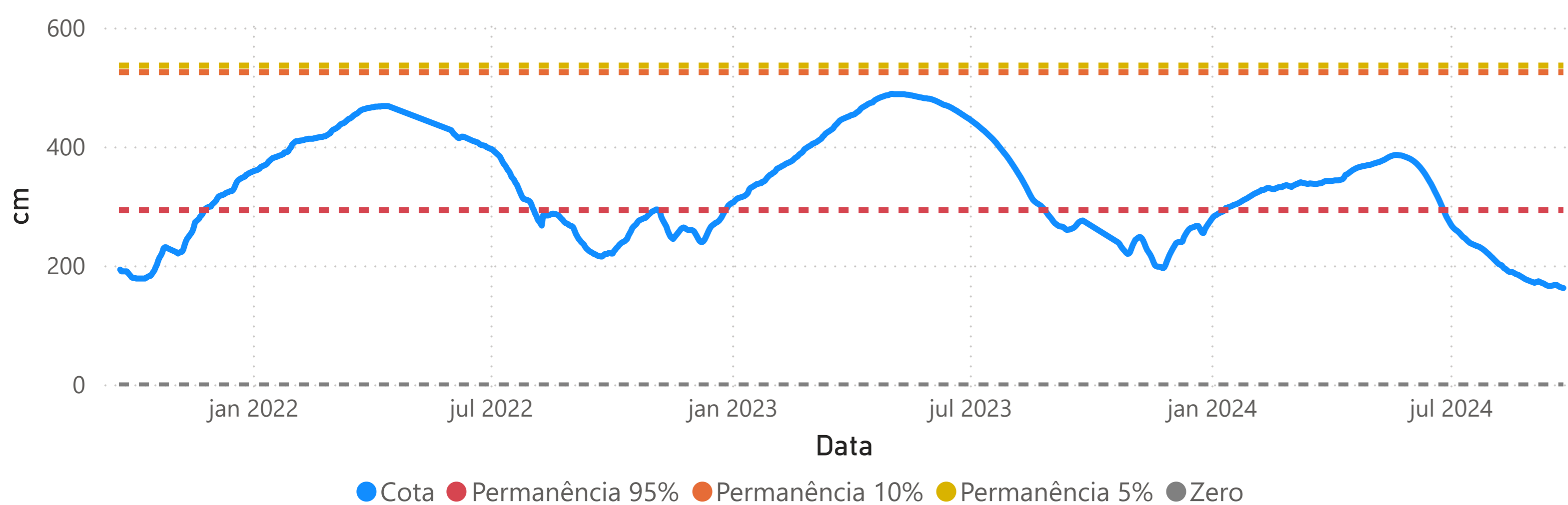
BARRA DO BUGRES - (66010000)

RIO PARAGUAI Área de Drenagem = 9250 km² Cota 95% = 50 cm Cota 10% = 382 cm Cota 5% = 465 cm



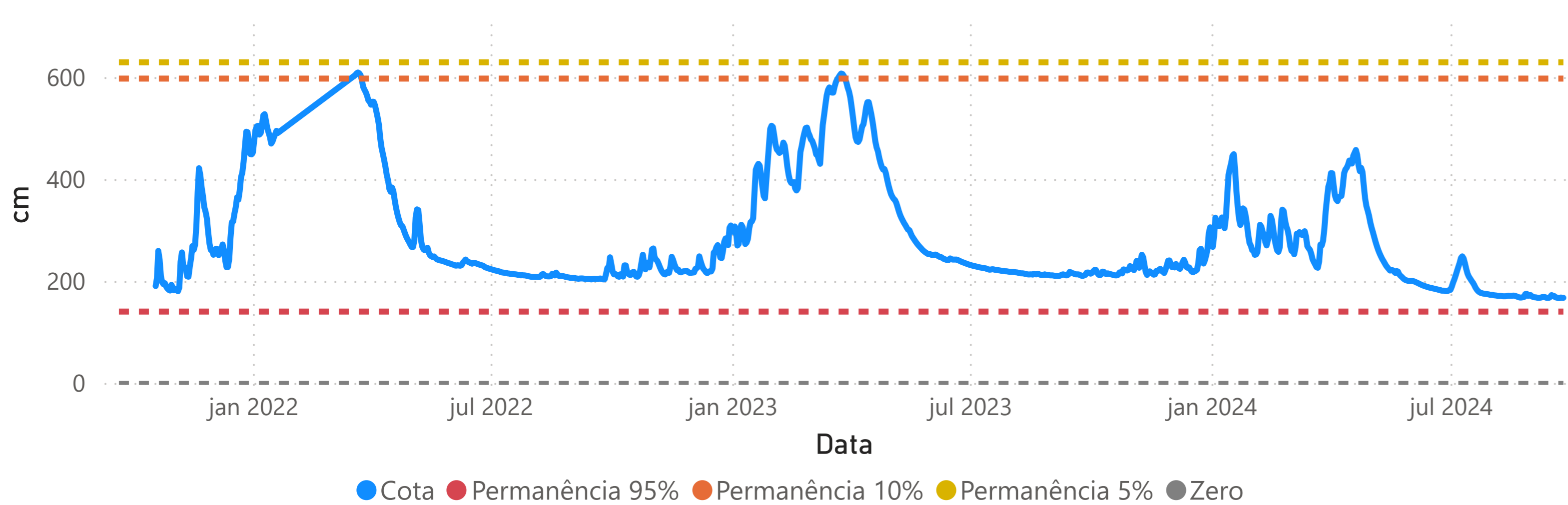
PORTO CONCEIÇÃO - (66120000)

RIO PARAGUAI Área de Drenagem = 64000 km² Cota 95% = 293 cm Cota 10% = 525 cm Cota 5% = 536 cm



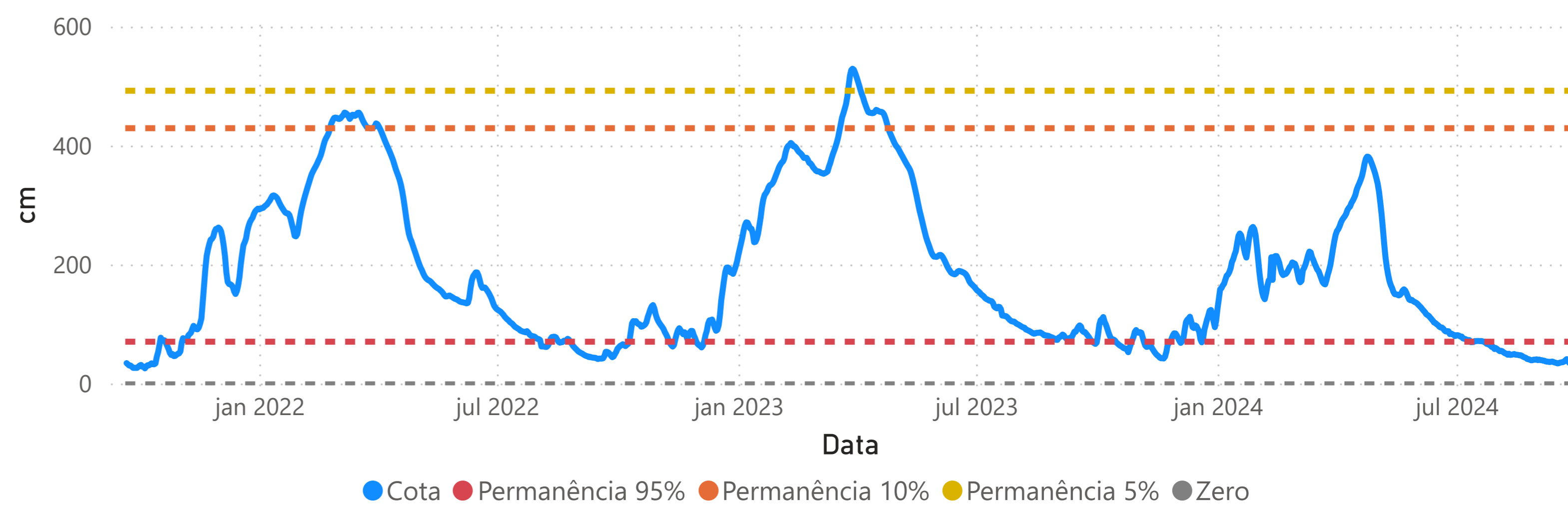
BARÃO DE MELGAÇO - (66280000)

RIO CUIABÁ Área de Drenagem = 28900 km² Cota 95% = 140 cm Cota 10% = 597 cm Cota 5% = 629 cm

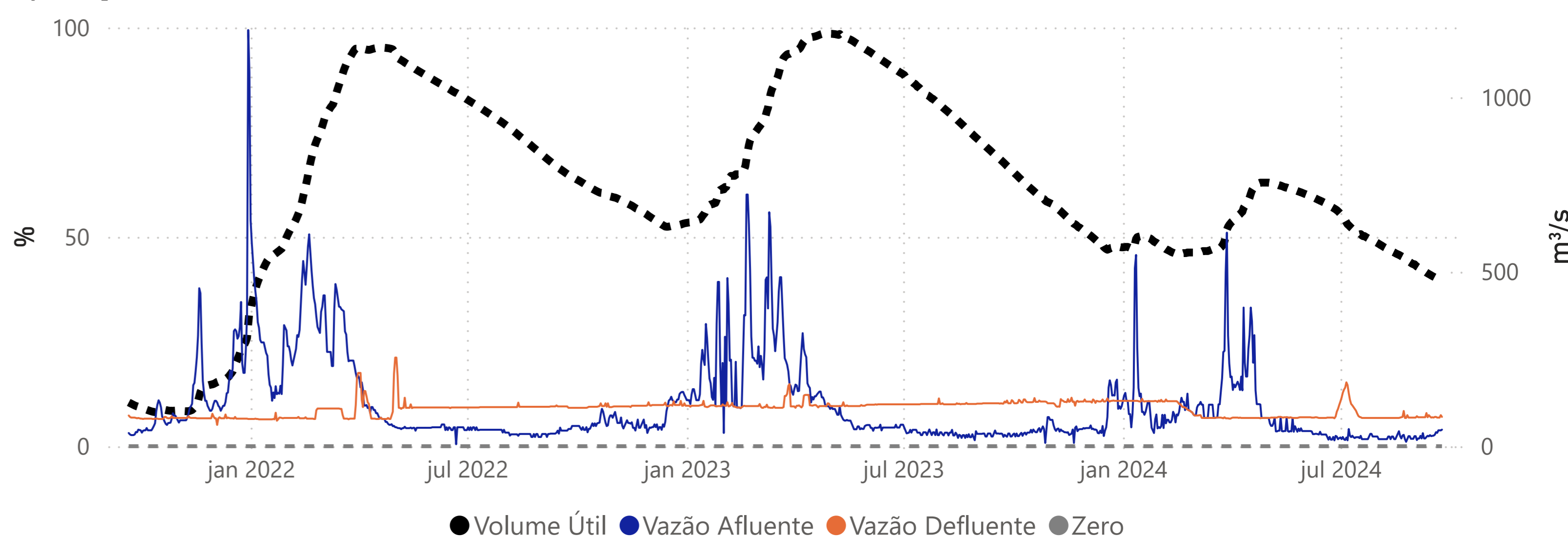


CÁCERES (DNPVN) - (66070004)

RIO PARAGUAI Área de Drenagem = 32400 km² Cota 95% = 70 cm Cota 10% = 429 cm Cota 5% = 492 cm

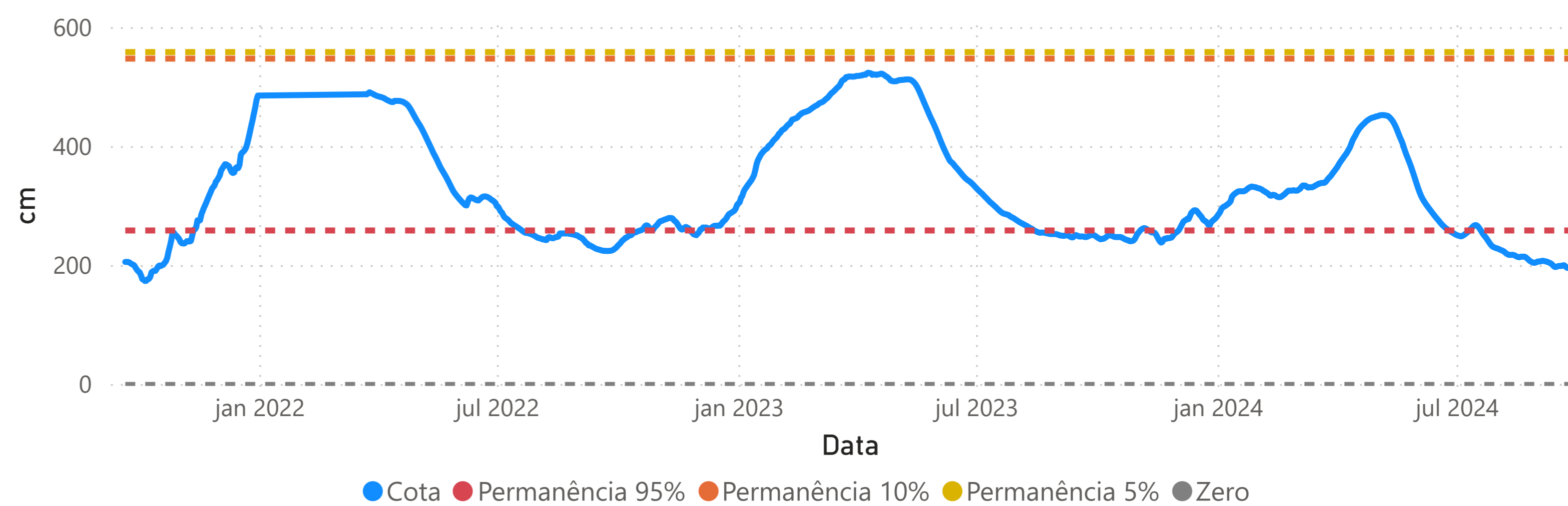


Operação da UHE Manso

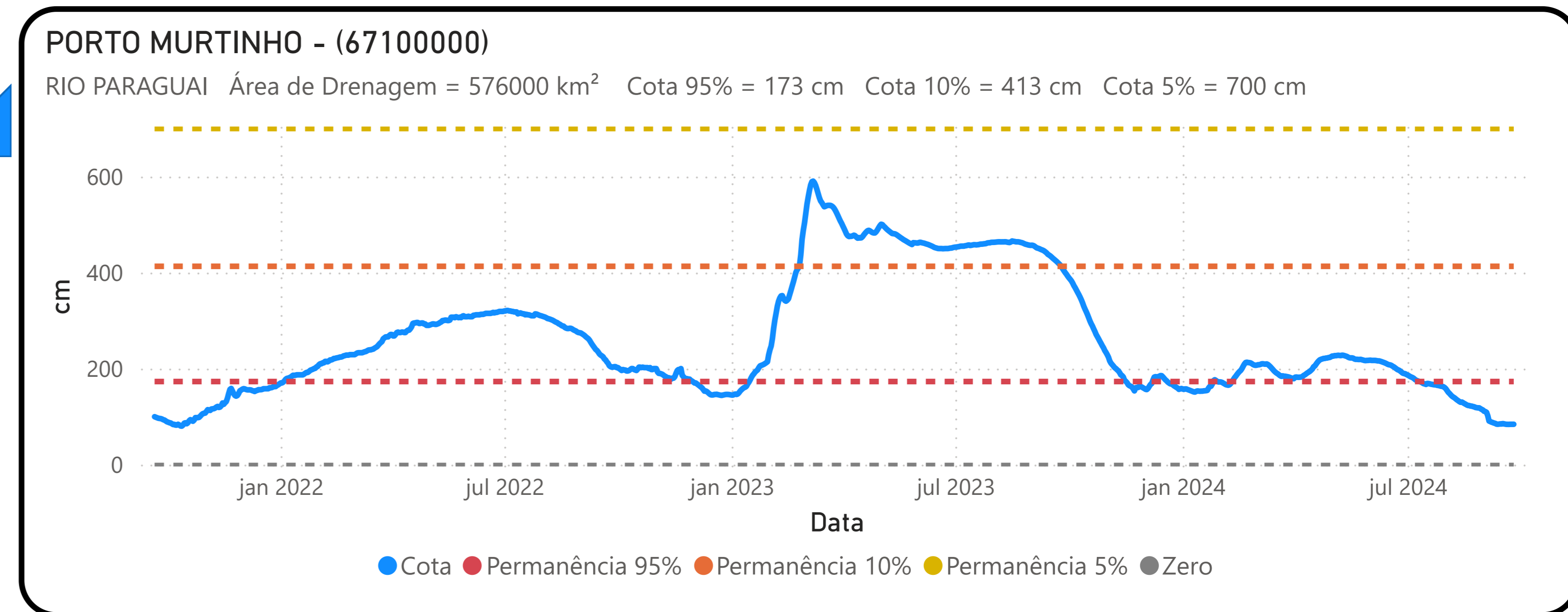
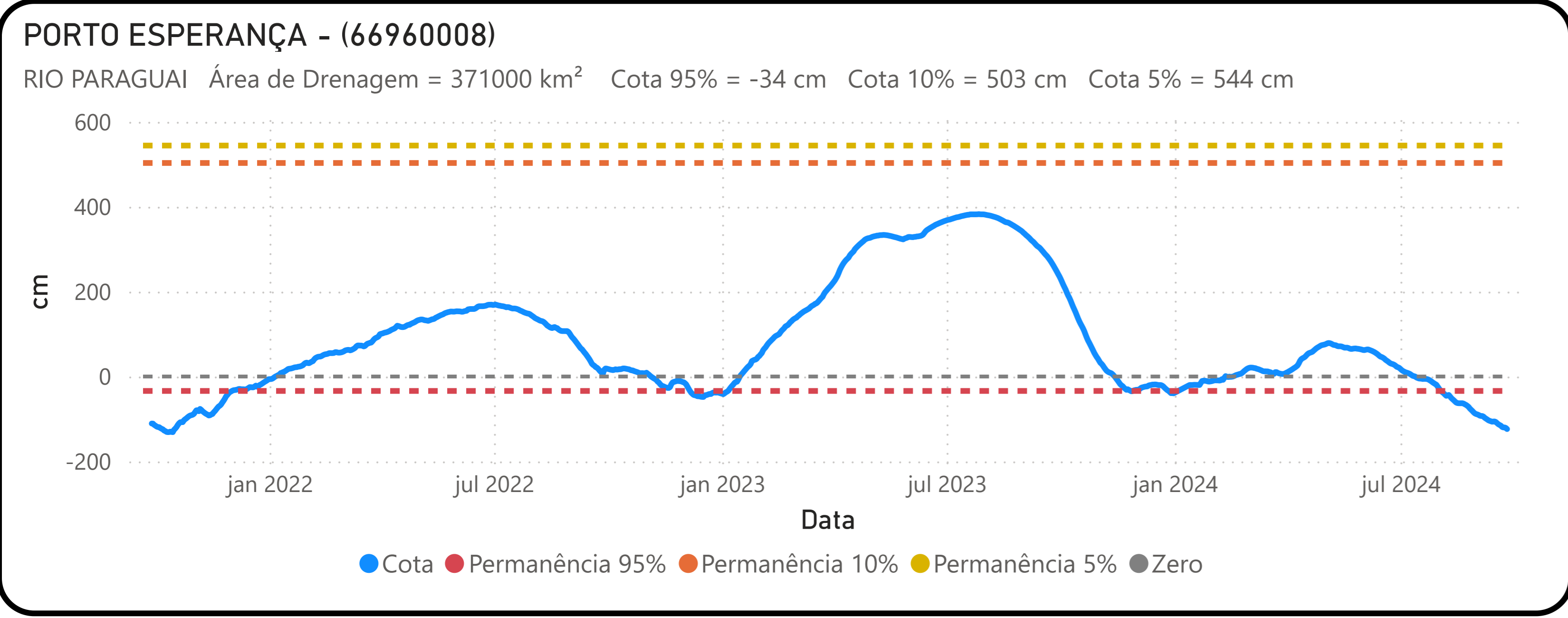
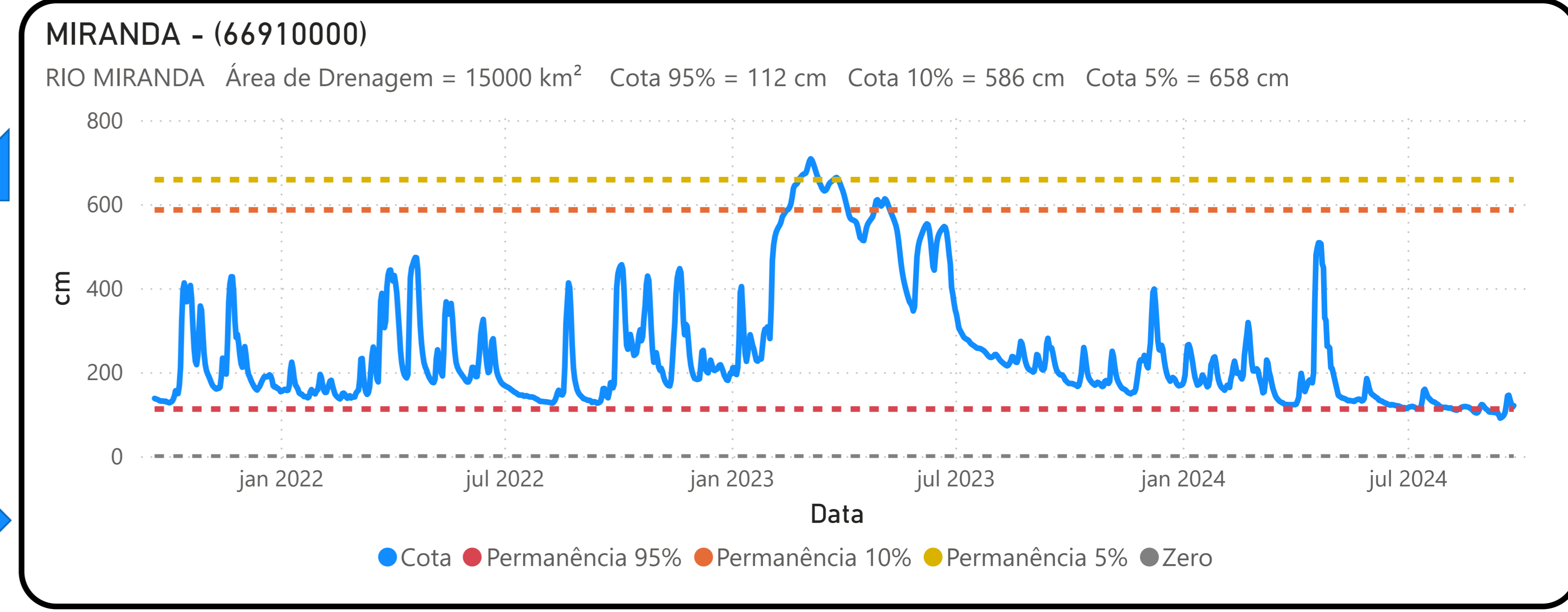
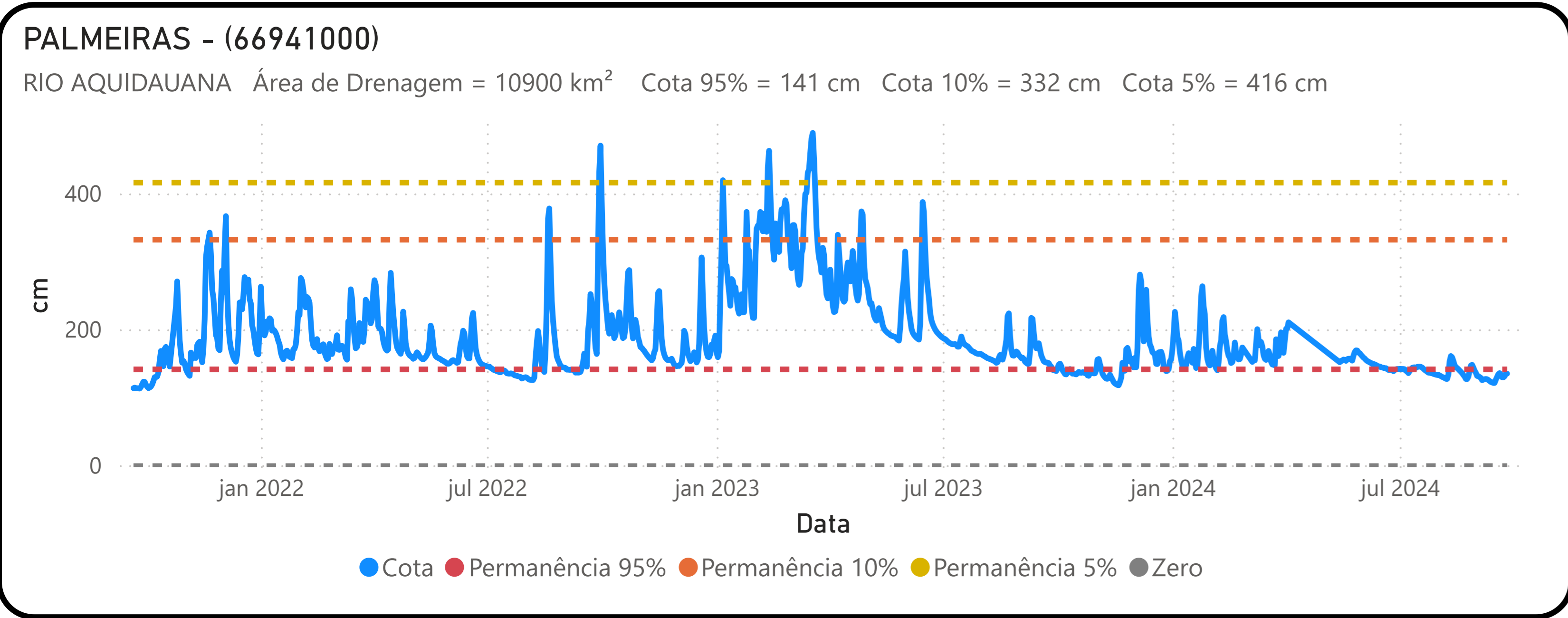
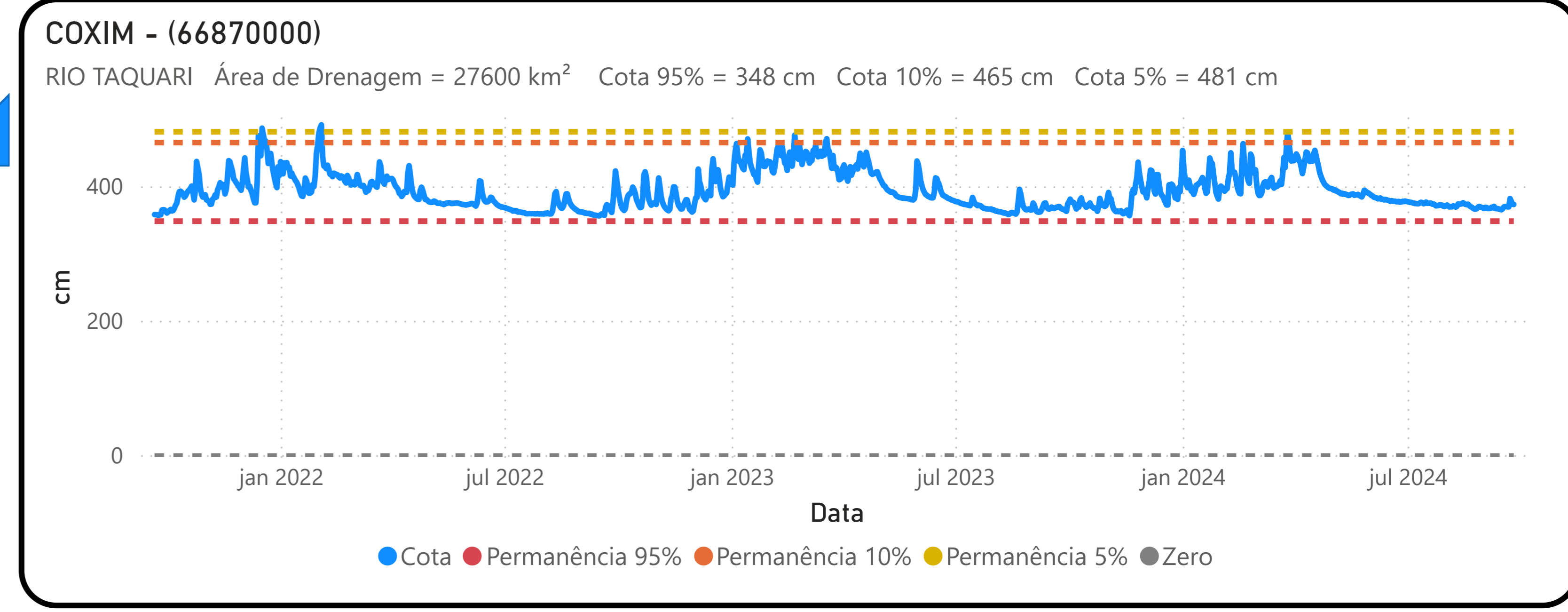
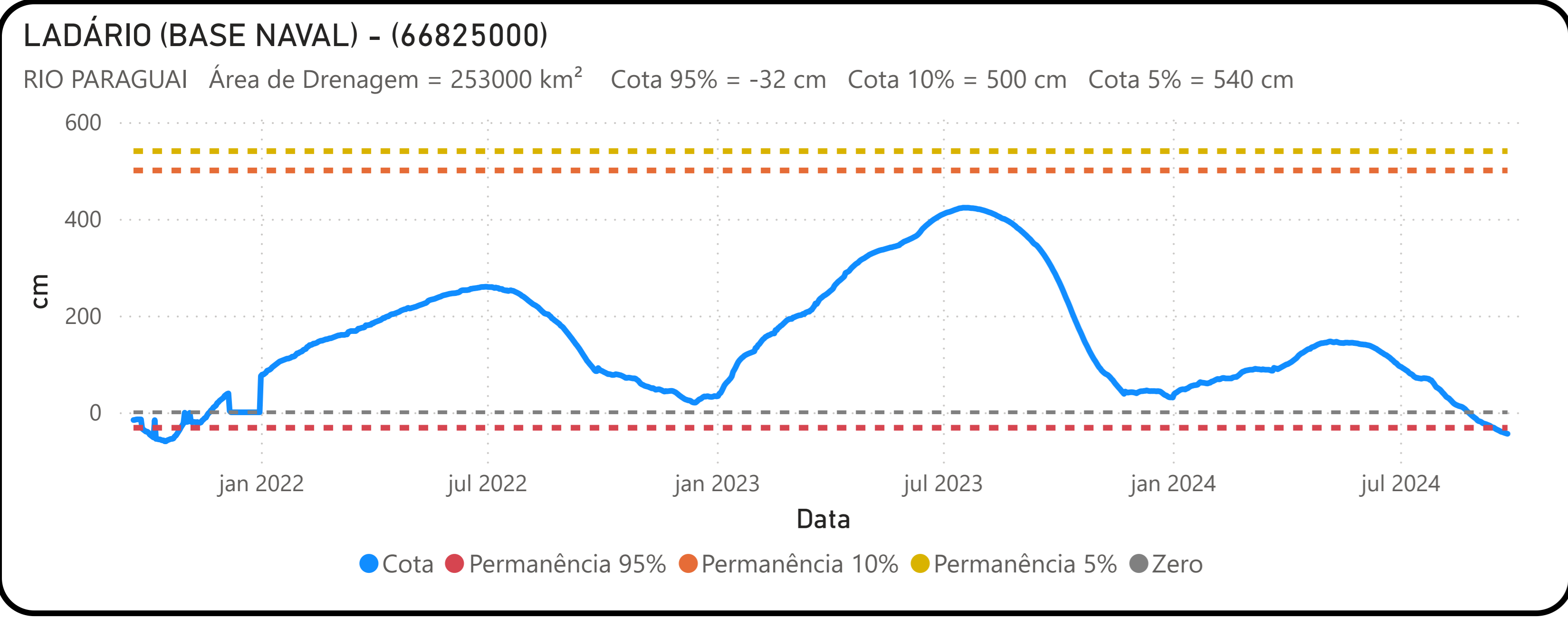


POUSADA TAIAMÃ (Ex-Porto Jofre) - (66710000)

RIO CUIABÁ Área de Drenagem = 95200 km² Cota 95% = 258 cm Cota 10% = 547 cm Cota 5% = 558 cm



Fonte: Hidrotelemetria/ANA e ONS



Fonte: Hidrotelemetria/ANA e ONS