

CÁCERES (DNPVN)

(66070004) RIO PARAGUAI

Data	Nível (cm)	Referência	Limite (cm)	Diferença (cm)
23/08/2024	43	Estiagem	103	-60
24/08/2024	41	Estiagem	103	-62
25/08/2024	41	Estiagem	103	-62
26/08/2024	40	Estiagem	103	-63
27/08/2024	38	Estiagem	103	-65

BARRA DO BUGRES

(66010000) RIO PARAGUAI

Data	Nível (cm)	Referência	Limite (cm)	Diferença (cm)
23/08/2024	28	Estiagem	58	-30
24/08/2024	28	Estiagem	58	-30
25/08/2024	28	Estiagem	58	-30
26/08/2024	27	Estiagem	58	-31
27/08/2024	28	Estiagem	58	-30

UHE Manso

RIO MANSO

Data	Afluência (m³/s)	Defluência (m³/s)	Volume Útil (%)
22/08/2024	15,60	84,00	44,94
23/08/2024	17,42	101,00	44,69
24/08/2024	20,20	81,00	44,52
25/08/2024	20,20	81,00	44,34
26/08/2024	20,62	89,00	44,14

BARÃO DE MELGAÇO

(66280000) RIO CUIABÁ

Data	Nível (cm)	Referência	Limite (cm)	Diferença (cm)
23/08/2024	167	Estiagem	163	4
24/08/2024	168	Estiagem	163	5
25/08/2024	168	Estiagem	163	5
26/08/2024	169	Estiagem	163	6
27/08/2024	173	Estiagem	163	10

PORTO CONCEIÇÃO

(66120000) RIO PARAGUAI

Data	Nível (cm)	Referência	Limite (cm)	Diferença (cm)
23/08/2024	182	Estiagem	333	-151
24/08/2024	181	Estiagem	333	-152
25/08/2024	180	Estiagem	333	-153
26/08/2024	178	Estiagem	333	-155
27/08/2024	177	Estiagem	333	-156

LADÁRIO (BASE NAVAL)

(66825000) RIO PARAGUAI

Data	Nível (cm)	Referência	Limite (cm)	Diferença (cm)
23/08/2024	4	Estiagem	-5	9
24/08/2024	1	Estiagem	-5	6
25/08/2024	-1	Estiagem	-5	4
26/08/2024	-3	Estiagem	-5	2
27/08/2024	-6	Estiagem	-5	-1

PORTO ESPERANÇA

(66960008) RIO PARAGUAI

Data	Nível (cm)	Referência	Limite (cm)	Diferença (cm)
23/08/2024	-67	Estiagem	27	-94
24/08/2024	-69	Estiagem	27	-96
25/08/2024	-72	Estiagem	27	-99
26/08/2024	-75	Estiagem	27	-102
27/08/2024	-78	Estiagem	27	-105

PORTO MURTINHO

(67100000) RIO PARAGUAI

Data	Nível (cm)	Referência	Limite (cm)	Diferença (cm)
23/08/2024	121	Estiagem	216	-95
24/08/2024	120	Estiagem	216	-96
25/08/2024	119	Estiagem	216	-97
26/08/2024	119	Estiagem	216	-97
27/08/2024	118	Estiagem	216	-98

MIRANDA

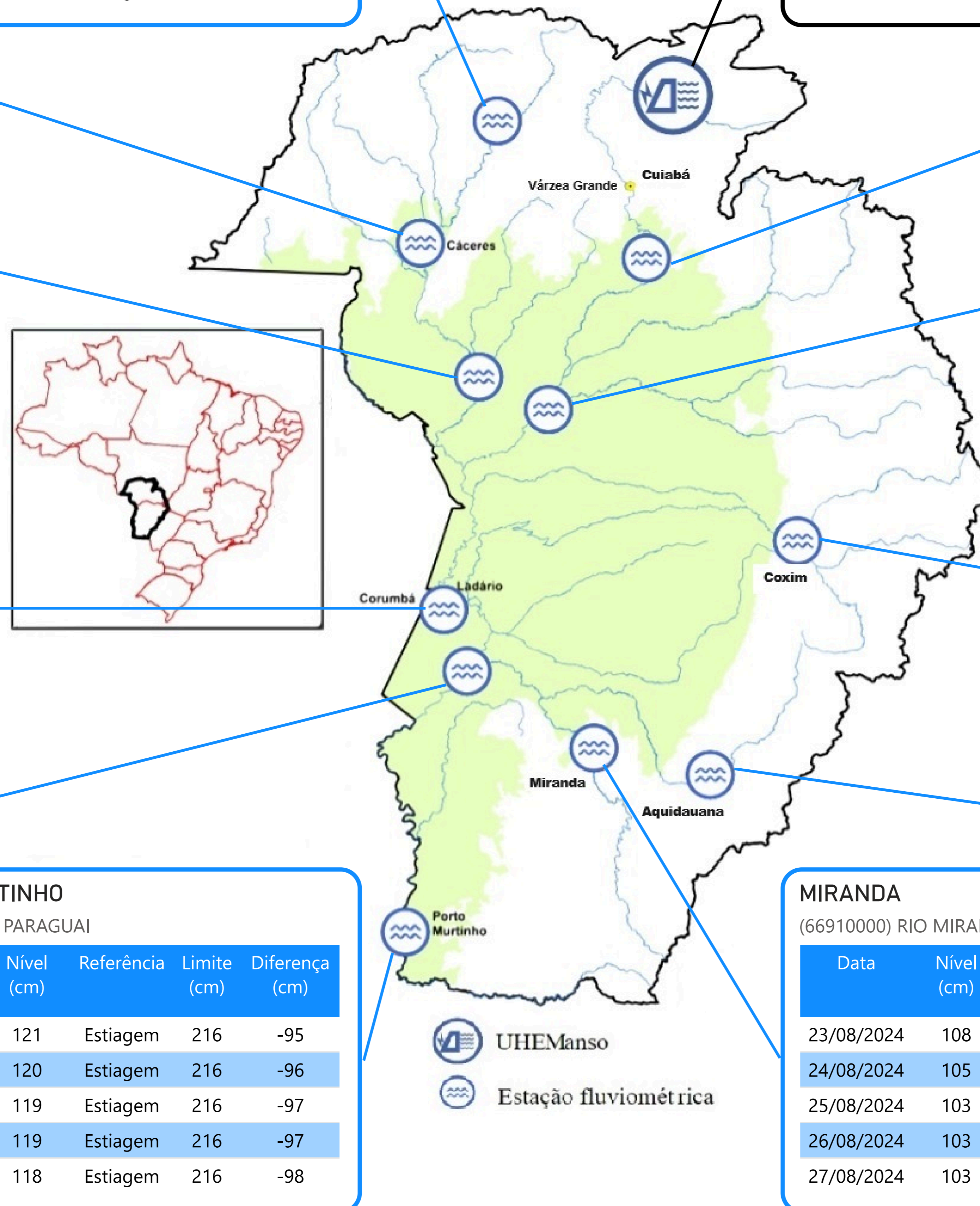
(66910000) RIO MIRANDA

Data	Nível (cm)	Referência	Limite (cm)	Diferença (cm)
23/08/2024	108	Estiagem	137	-29
24/08/2024	105	Estiagem	137	-32
25/08/2024	103	Estiagem	137	-34
26/08/2024	103	Estiagem	137	-34
27/08/2024	103	Estiagem	137	-34

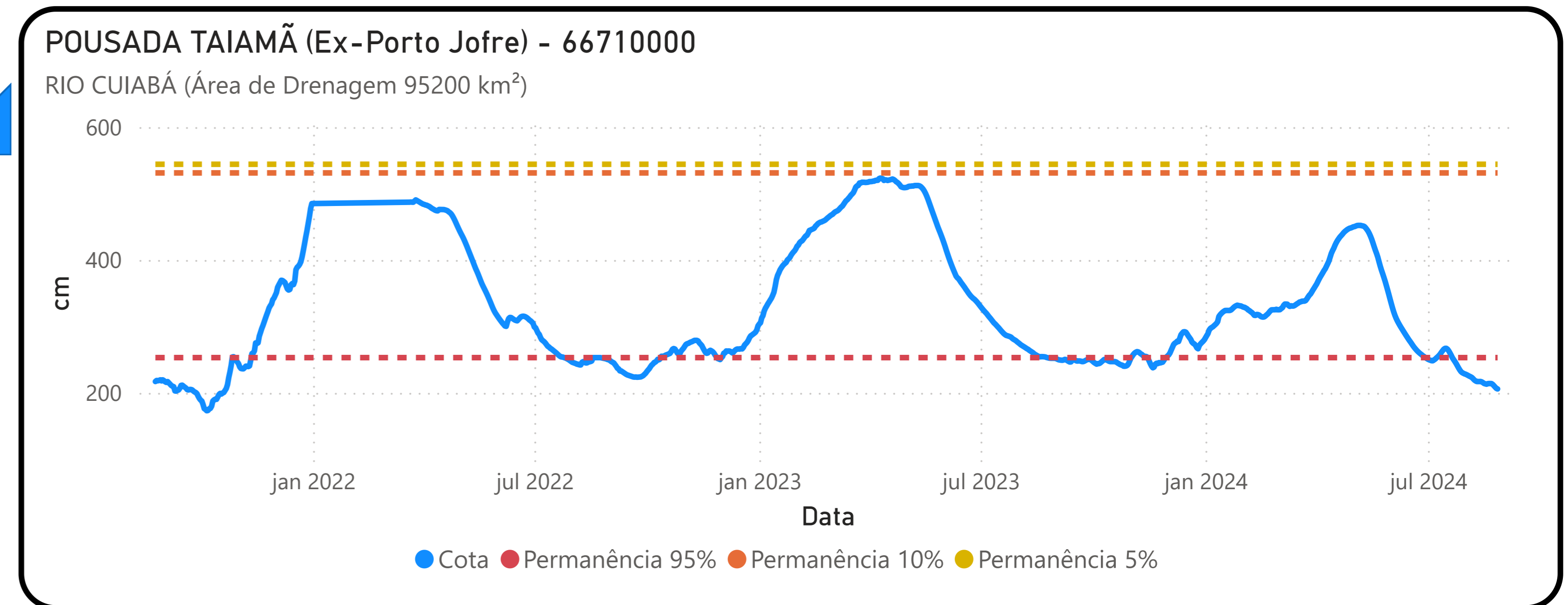
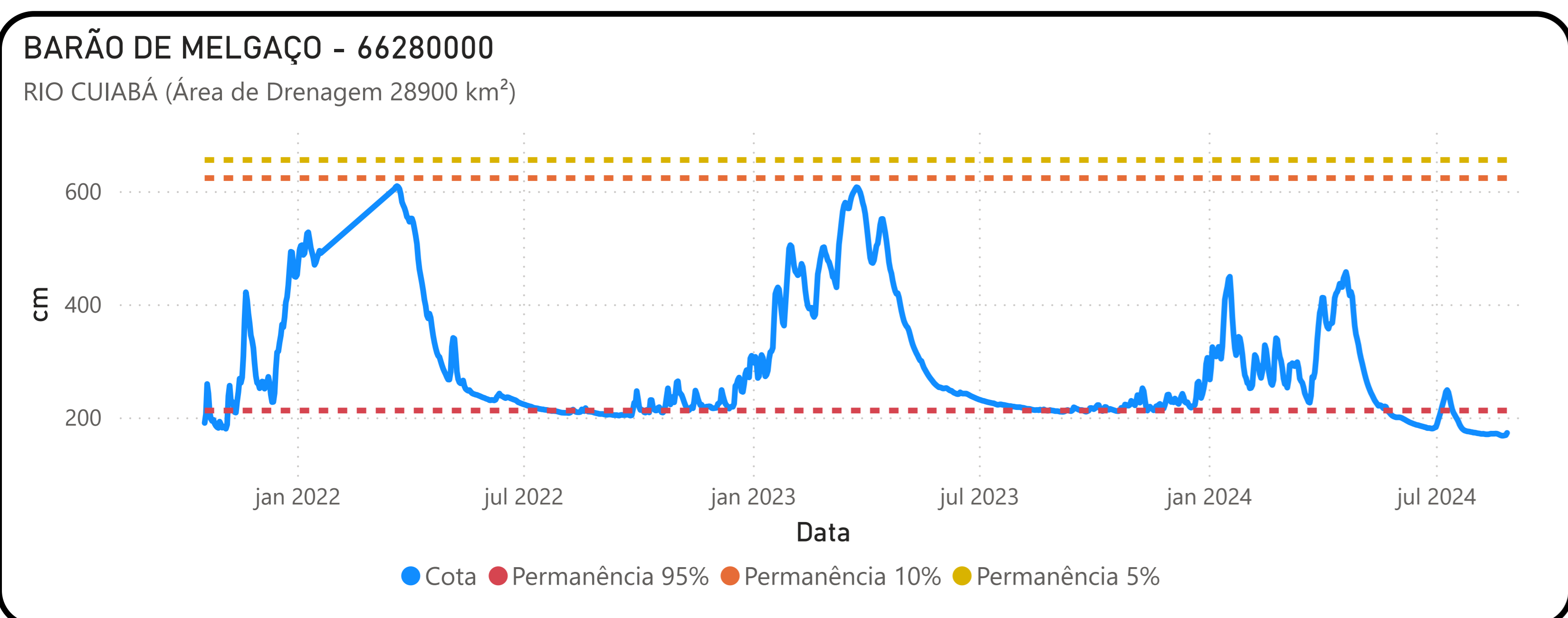
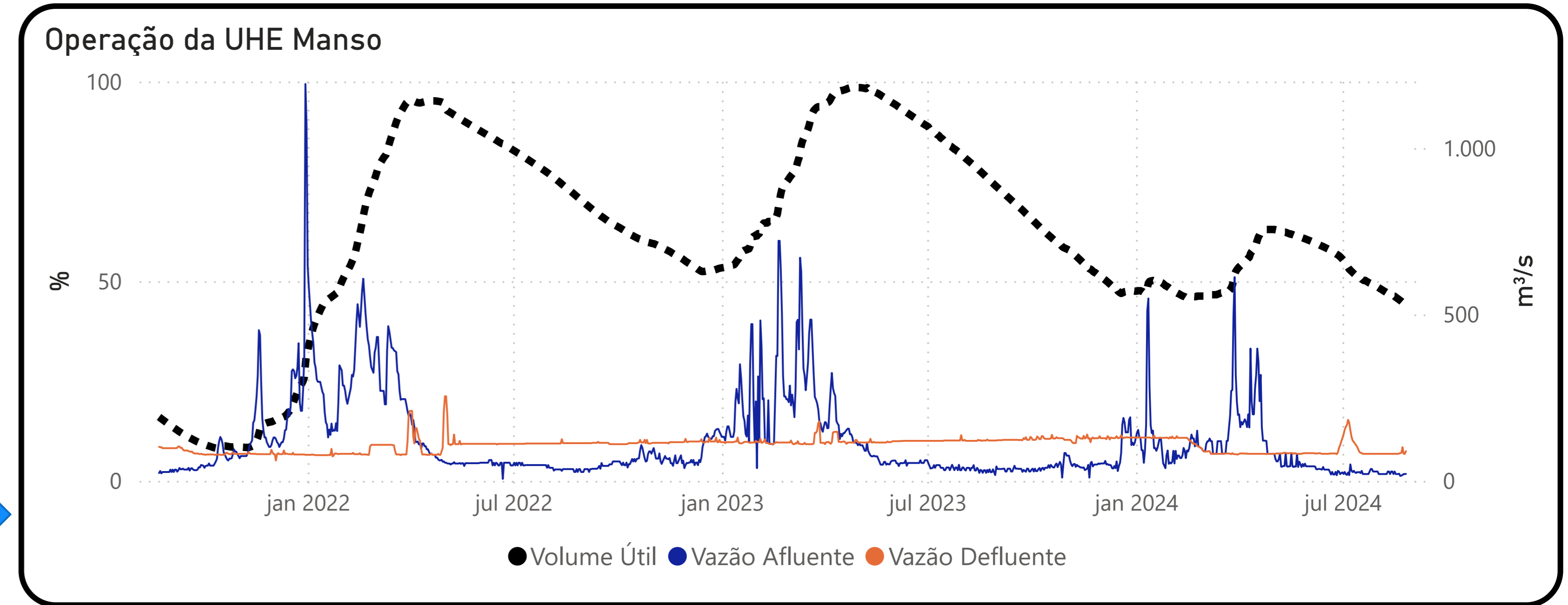
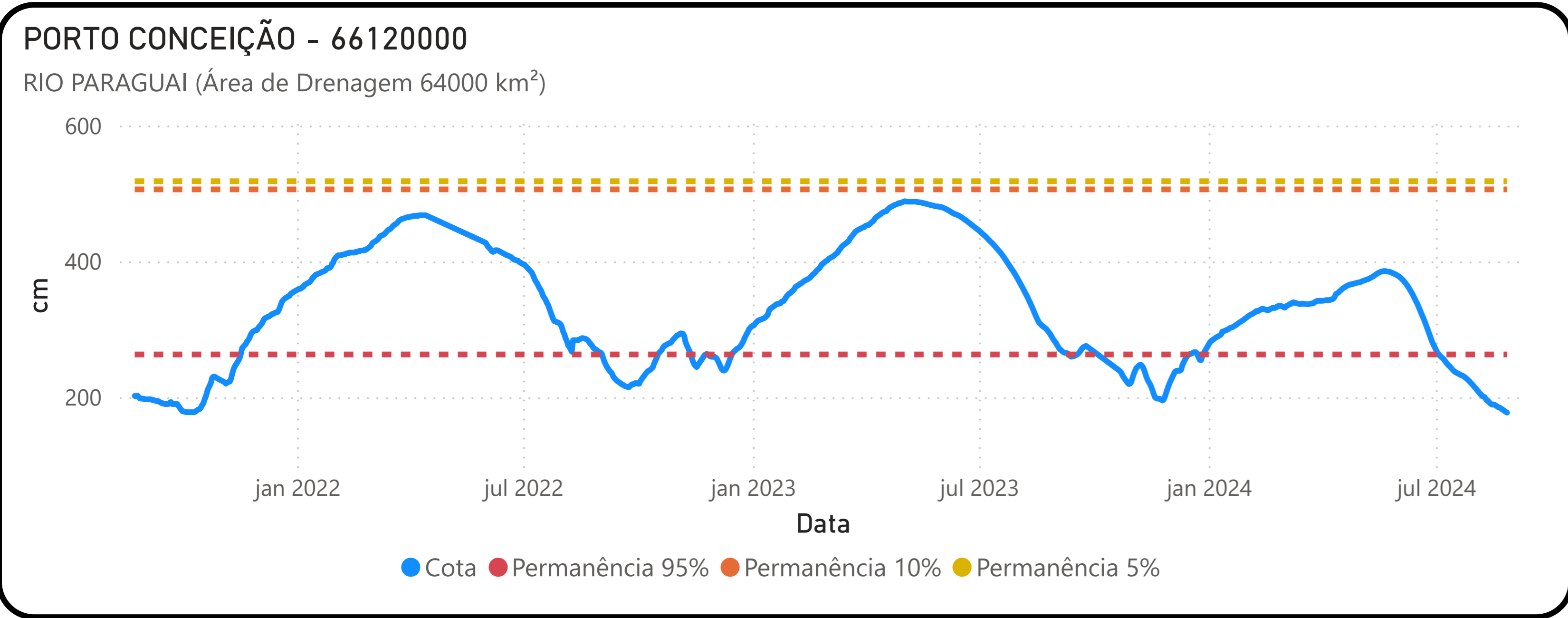
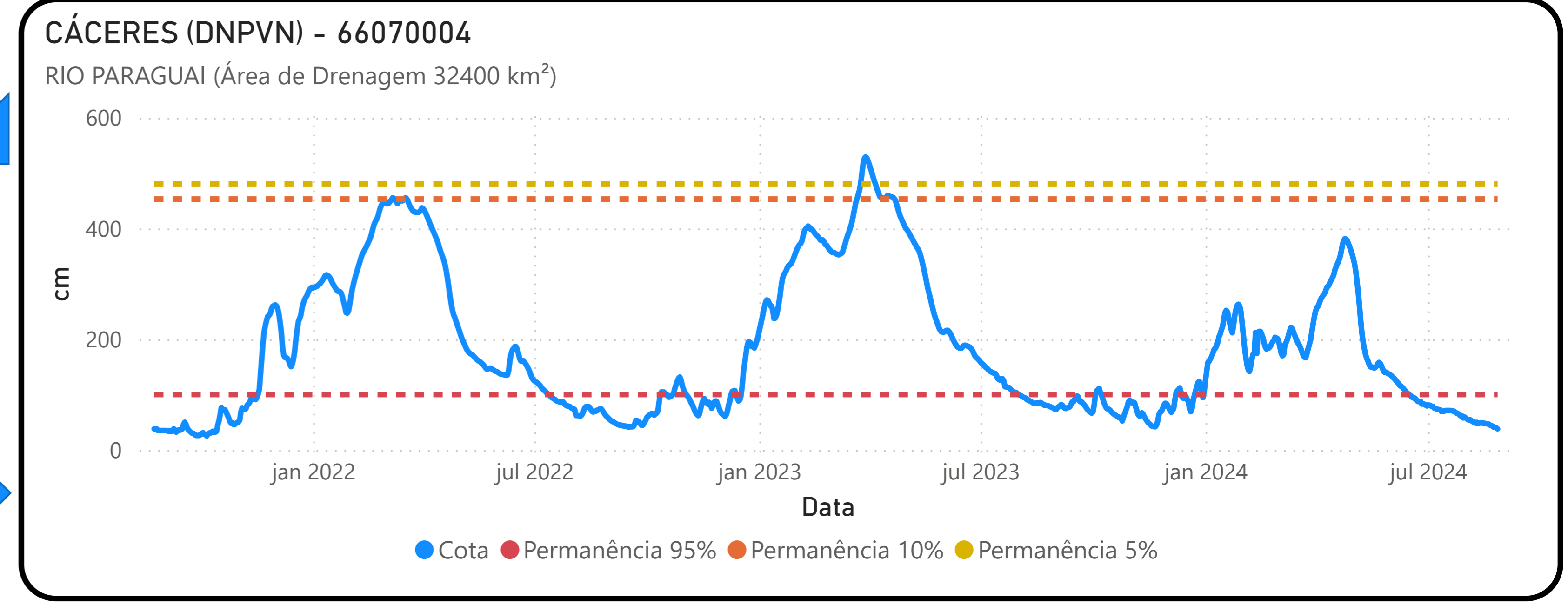
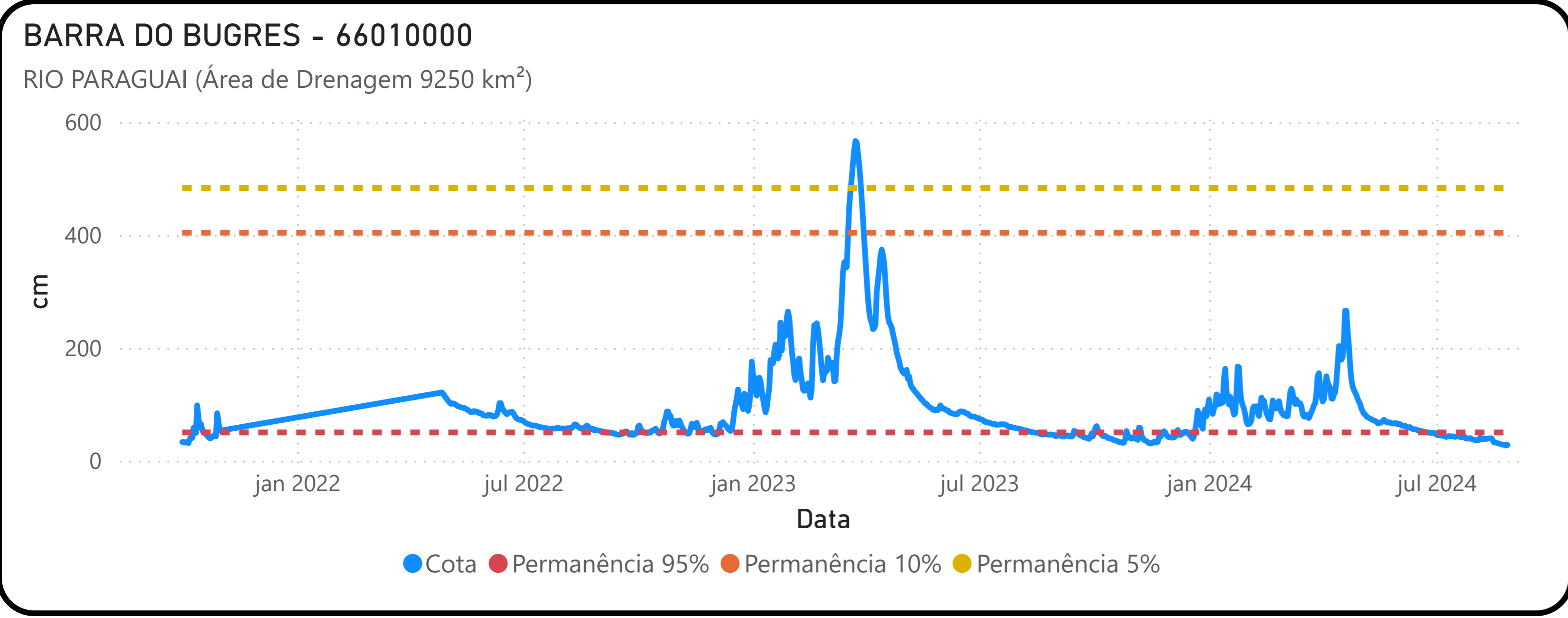
PALMEIRAS

(66941000) RIO AQUIDAUANA

Data	Nível (cm)	Referência	Limite (cm)	Diferença (cm)
23/08/2024	127	Estiagem	151	-24
24/08/2024	127	Estiagem	151	-24
25/08/2024	130	Estiagem	151	-21
26/08/2024	139	Estiagem	151	-12
27/08/2024	145	Estiagem	151	-6



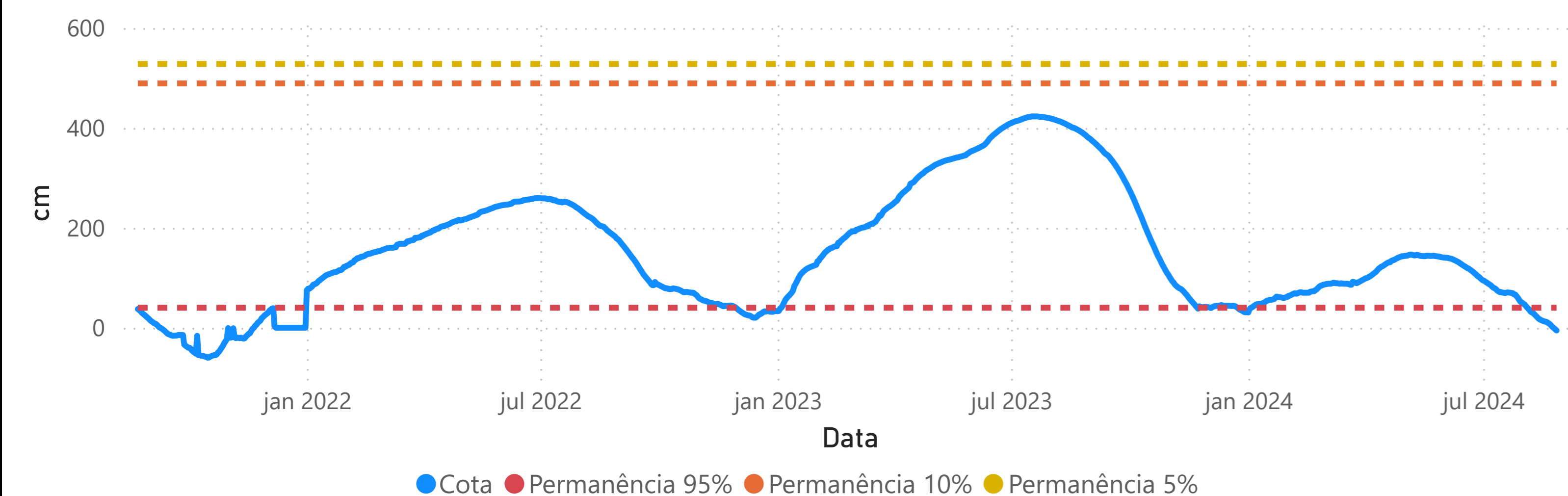
Fonte: Hidrotelemetria/ANA e ONS



Fonte: Hidrotelemetria/ANA e ONS

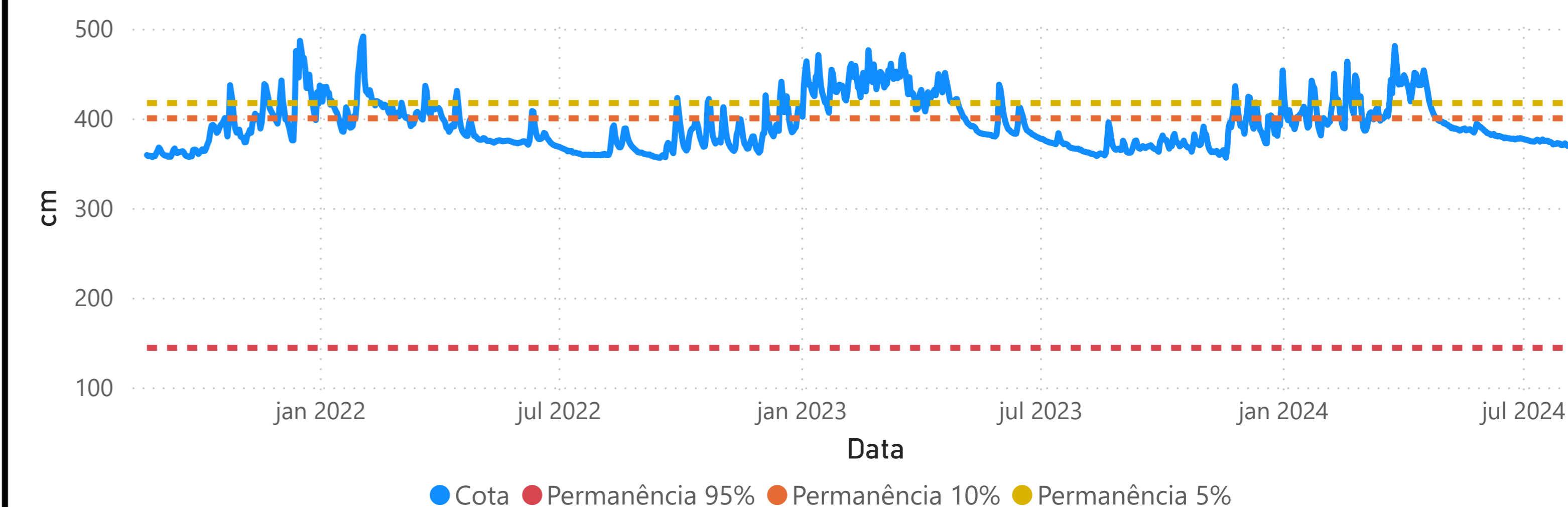
LADÁRIO (BASE NAVAL) - 66825000

RIO PARAGUAI (Área de Drenagem 253000 km²)



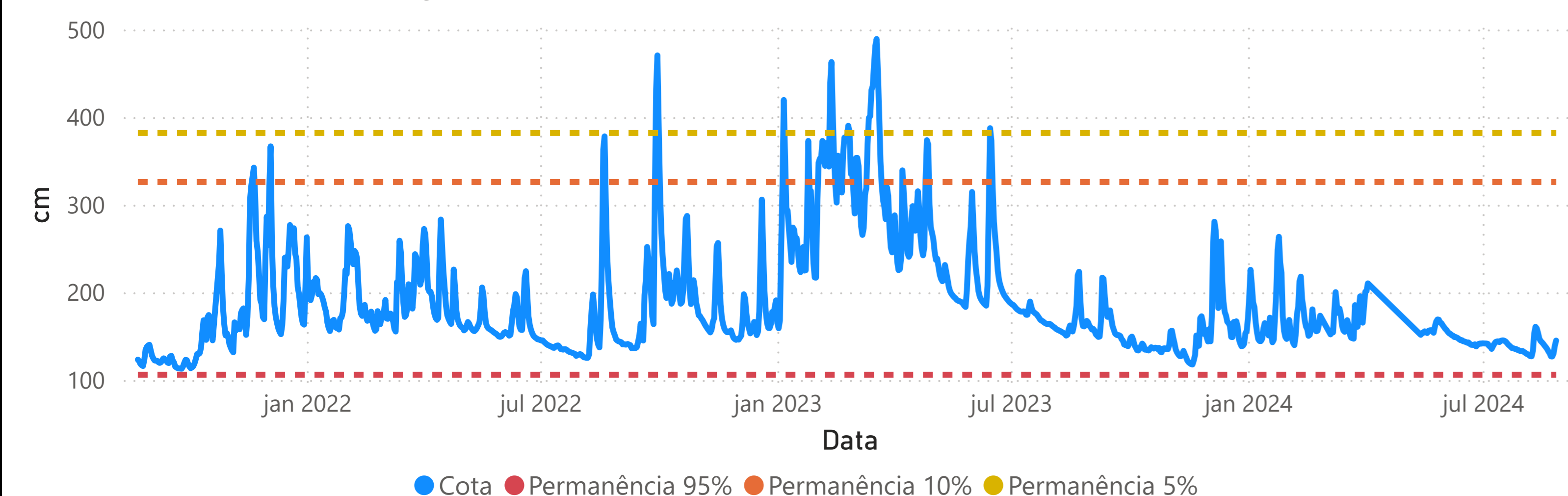
COXIM - 66870000

RIO TAQUARI (Área de Drenagem 27600 km²)



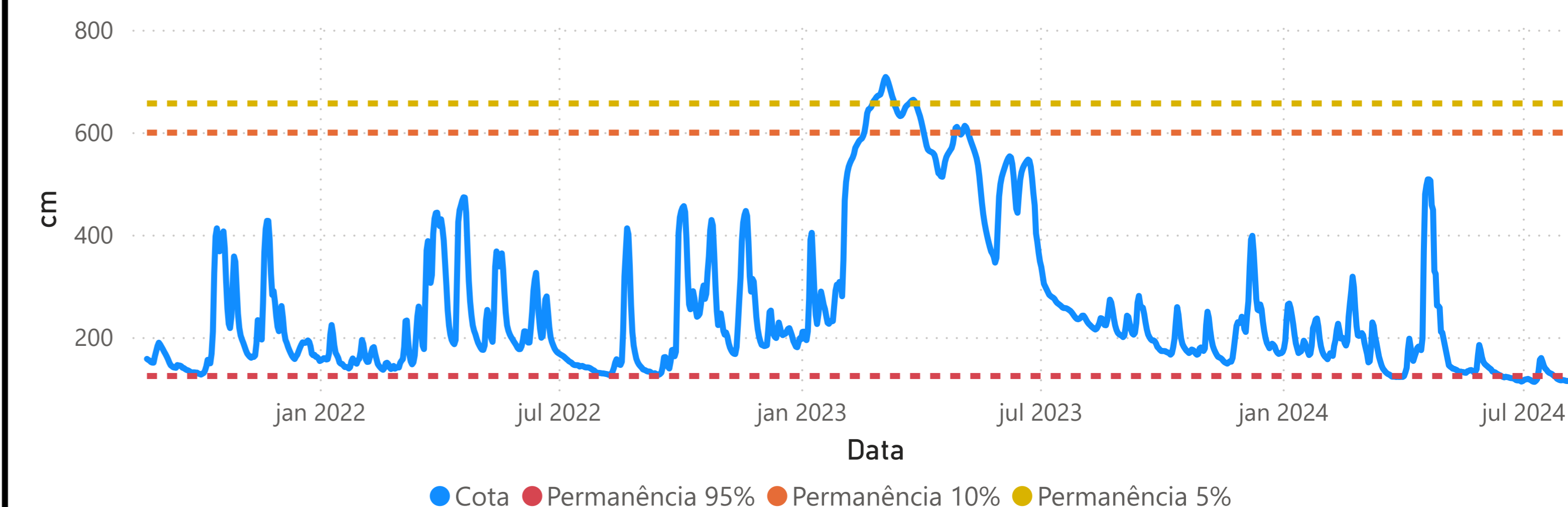
PALMEIRAS - 66941000

RIO AQUIDAUANA (Área de Drenagem 10900 km²)



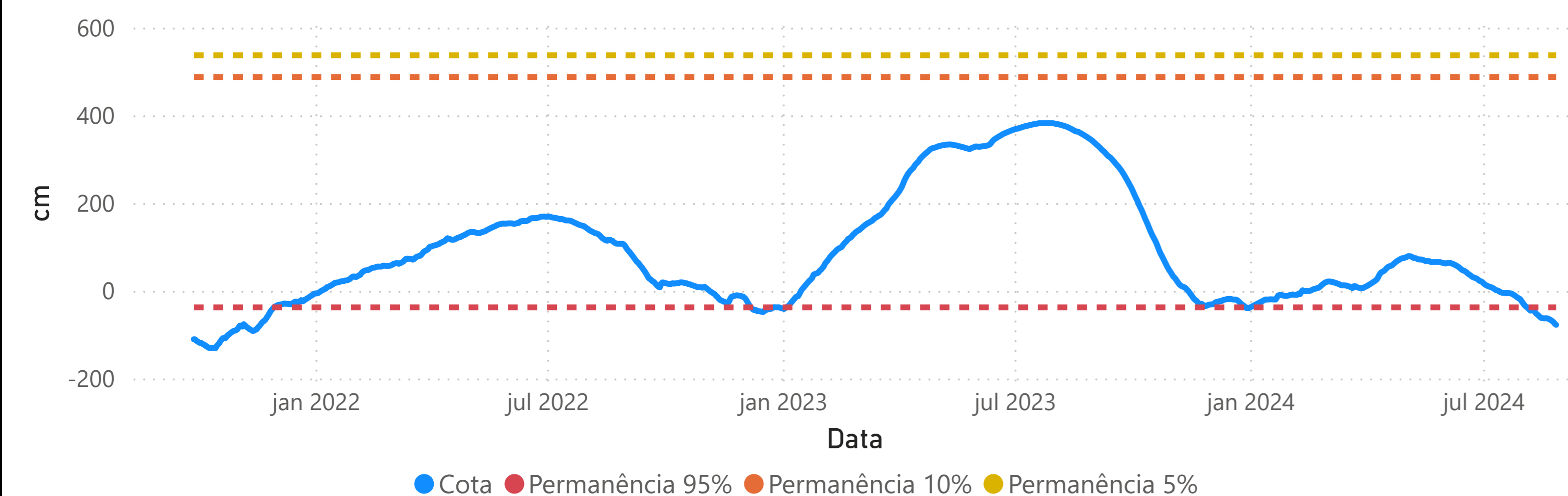
MIRANDA - 66910000

RIO MIRANDA (Área de Drenagem 15000 km²)



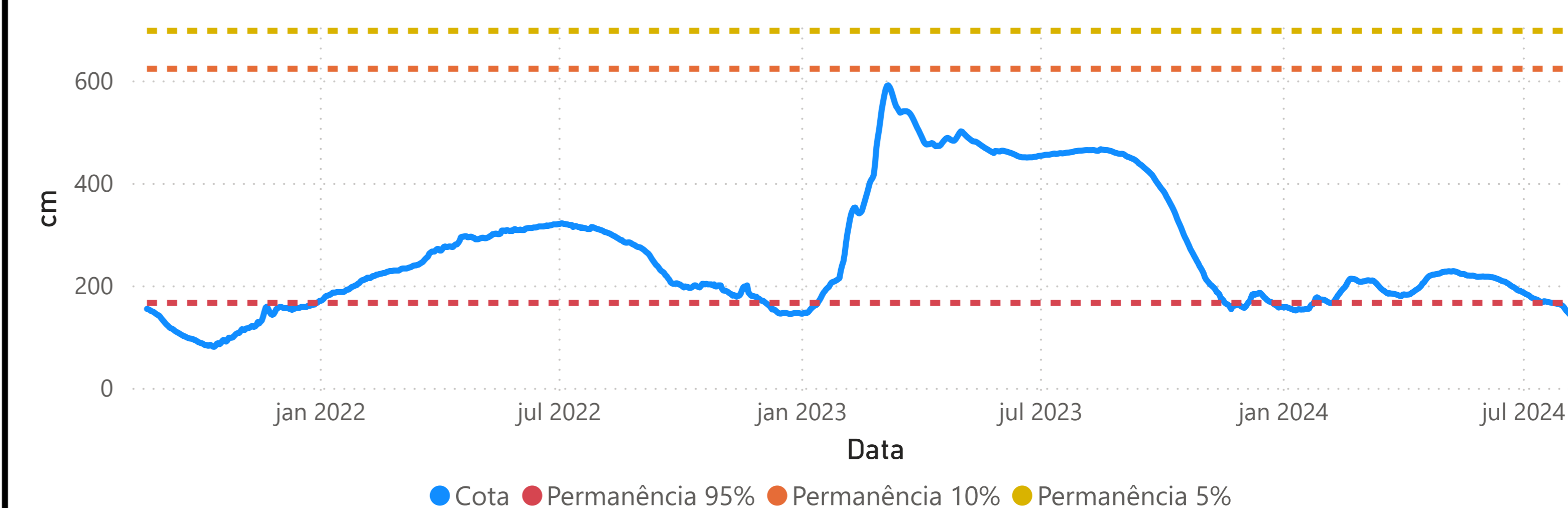
PORTO ESPERANÇA - 66960008

RIO PARAGUAI (Área de Drenagem 371000 km²)



PORTO MURTINHO - 67100000

RIO PARAGUAI (Área de Drenagem 576000 km²)



Fonte: Hidrotelemetria/ANA e ONS