

**CÁCERES (DNPVN)**  
(66070004) RIO PARAGUAI

Data	Nível (cm)	Referência	Limite (cm)	Diferença (cm)
22/07/2024	70	Estiagem	103	-33
23/07/2024	69	Estiagem	103	-34
24/07/2024	67	Estiagem	103	-36
25/07/2024	66	Estiagem	103	-37
26/07/2024	65	Estiagem	103	-38

**BARRA DO BUGRES**  
(66010000) RIO PARAGUAI

Data	Nível (cm)	Referência	Limite (cm)	Diferença (cm)
22/07/2024	43	Estiagem	58	-15
23/07/2024	44	Estiagem	58	-14
24/07/2024	40	Estiagem	58	-18
25/07/2024	39	Estiagem	58	-19
26/07/2024	39	Estiagem	58 </td <td>-19</td>	-19

**UHE Manso**  
RIO MANSO

Data	Afluência (m³/s)	Defluência (m³/s)	Volume Útil (%)
21/07/2024	27,81	81,00	50,17
22/07/2024	27,85	81,00	50,01
23/07/2024	27,78	81,00	49,86
24/07/2024	27,81	81,00	49,70
25/07/2024	-70,97	81,00	49,26

**BARÃO DE MELGAÇO**  
(66280000) RIO CUIABÁ

Data	Nível (cm)	Referência	Limite (cm)	Diferença (cm)
22/07/2024	180	Estiagem	163	17
23/07/2024	178	Estiagem	163	15
24/07/2024	177	Estiagem	163	14
25/07/2024	176	Estiagem	163	13
26/07/2024	175	Estiagem	163	12

**PORTO CONCEIÇÃO**  
(66120000) RIO PARAGUAI

Data	Nível (cm)	Referência	Limite (cm)	Diferença (cm)
22/07/2024	232	Estiagem	333	-101
23/07/2024	231	Estiagem	333	-102
24/07/2024	230	Estiagem	333	-103
25/07/2024	228	Estiagem	333	-105
26/07/2024	227	Estiagem	333	-106

**POUSADA TAIAMÃ (Ex-Porto Jofre)**  
(66710000) RIO CUIABÁ

Data	Nível (cm)	Referência	Limite (cm)	Diferença (cm)
22/07/2024	250	Estiagem	284	-34
23/07/2024	247	Estiagem	284	-37
24/07/2024	244	Estiagem	284	-40
25/07/2024	241	Estiagem	284	-43
26/07/2024	239	Estiagem	284	-45

**LADÁRIO (BASE NAVAL)**  
(66825000) RIO PARAGUAI

Data	Nível (cm)	Referência	Limite (cm)	Diferença (cm)
22/07/2024	70	Estiagem	-5	75
23/07/2024	70	Estiagem	-5	75
24/07/2024	69	Estiagem	-5	74
25/07/2024	67	Estiagem	-5	72
26/07/2024	69	Estiagem	-5	74

**COXIM**  
(66870000) RIO TAQUARI

Data	Nível (cm)	Referência	Limite (cm)	Diferença (cm)
22/07/2024	374	Estiagem	359	15
23/07/2024	373	Estiagem	359	14
24/07/2024	371	Estiagem	359	12
25/07/2024	371	Estiagem	359	12
26/07/2024	371	Estiagem	359	12

**PORTO ESPERANÇA**  
(66960008) RIO PARAGUAI

Data	Nível (cm)	Referência	Limite (cm)	Diferença (cm)
22/07/2024	-6	Estiagem	27	-33
23/07/2024	-6	Estiagem	27	-33
24/07/2024	-8	Estiagem	27	-35
25/07/2024	-10	Estiagem	27	-37
26/07/2024	-11	Estiagem	27	-38

**PORTO MURTINHO**  
(67100000) RIO PARAGUAI

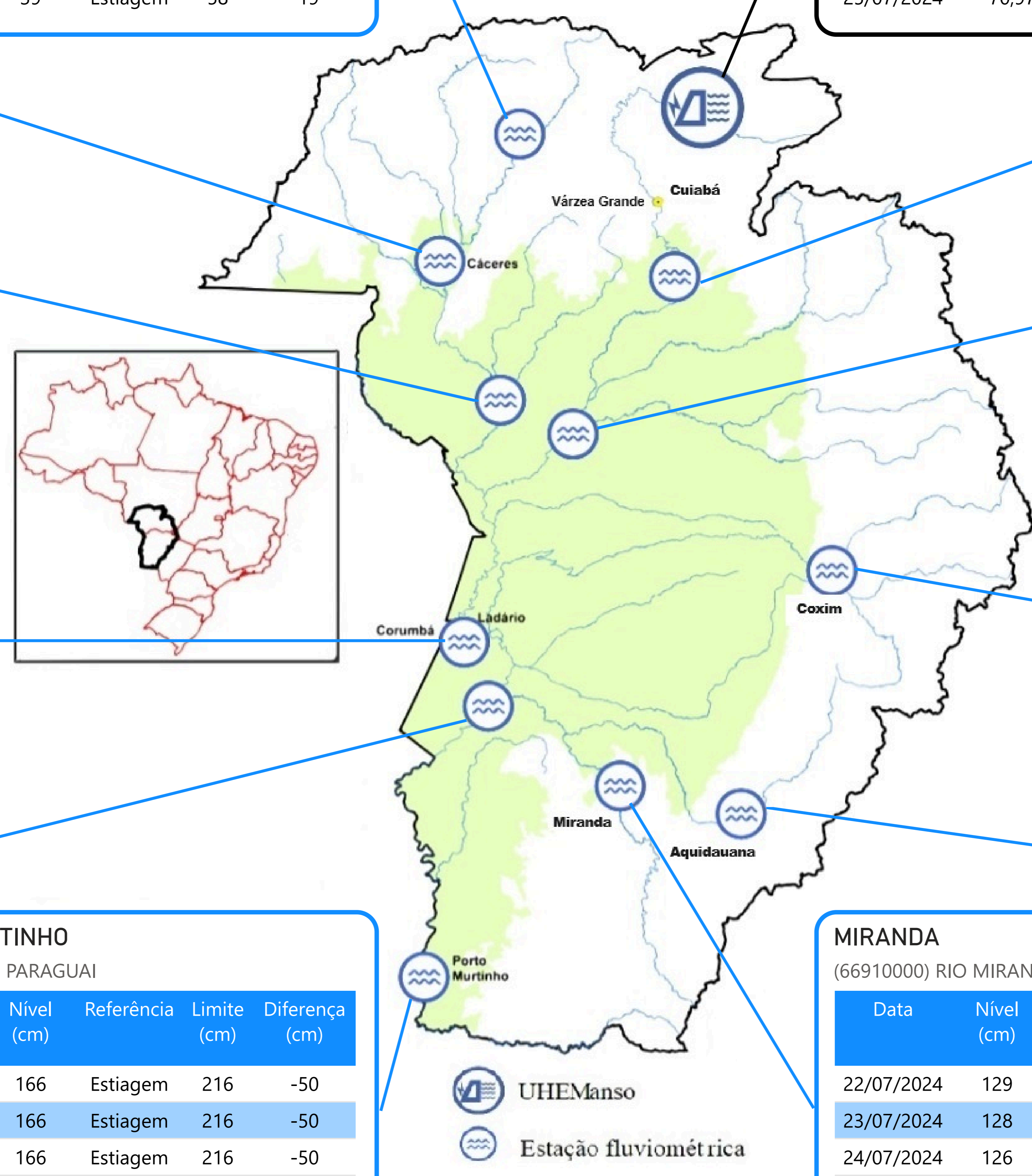
Data	Nível (cm)	Referência	Limite (cm)	Diferença (cm)
22/07/2024	166	Estiagem	216	-50
23/07/2024	166	Estiagem	216	-50
24/07/2024	166	Estiagem	216	-50
25/07/2024	165	Estiagem	216	-51
26/07/2024	165	Estiagem	216	-51

**MIRANDA**  
(66910000) RIO MIRANDA

Data	Nível (cm)	Referência	Limite (cm)	Diferença (cm)
22/07/2024	129	Estiagem	137	-8
23/07/2024	128	Estiagem	137	-9
24/07/2024	126	Estiagem	137	-11
25/07/2024	124	Estiagem	137	-13
26/07/2024	122	Estiagem	137	-15

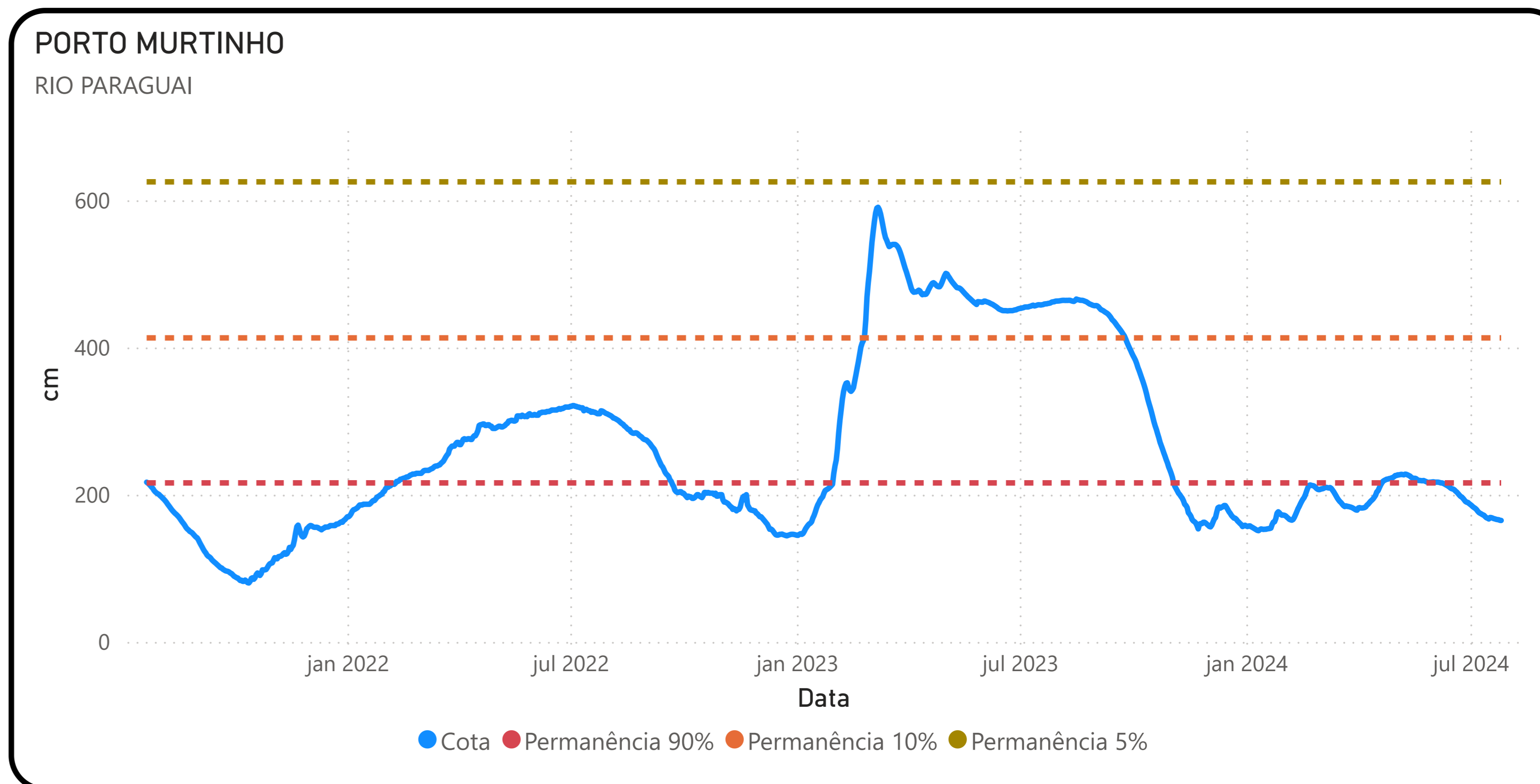
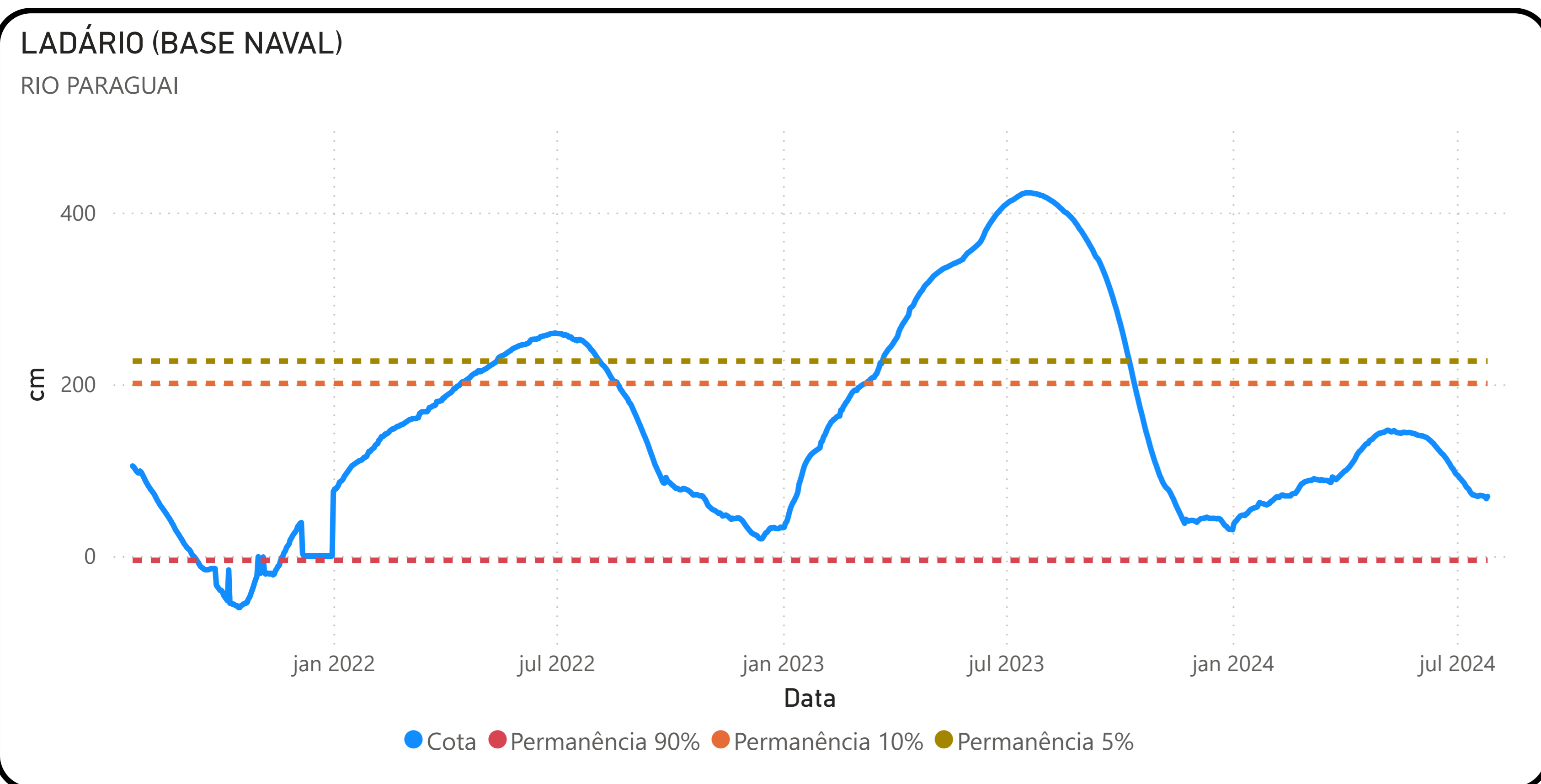
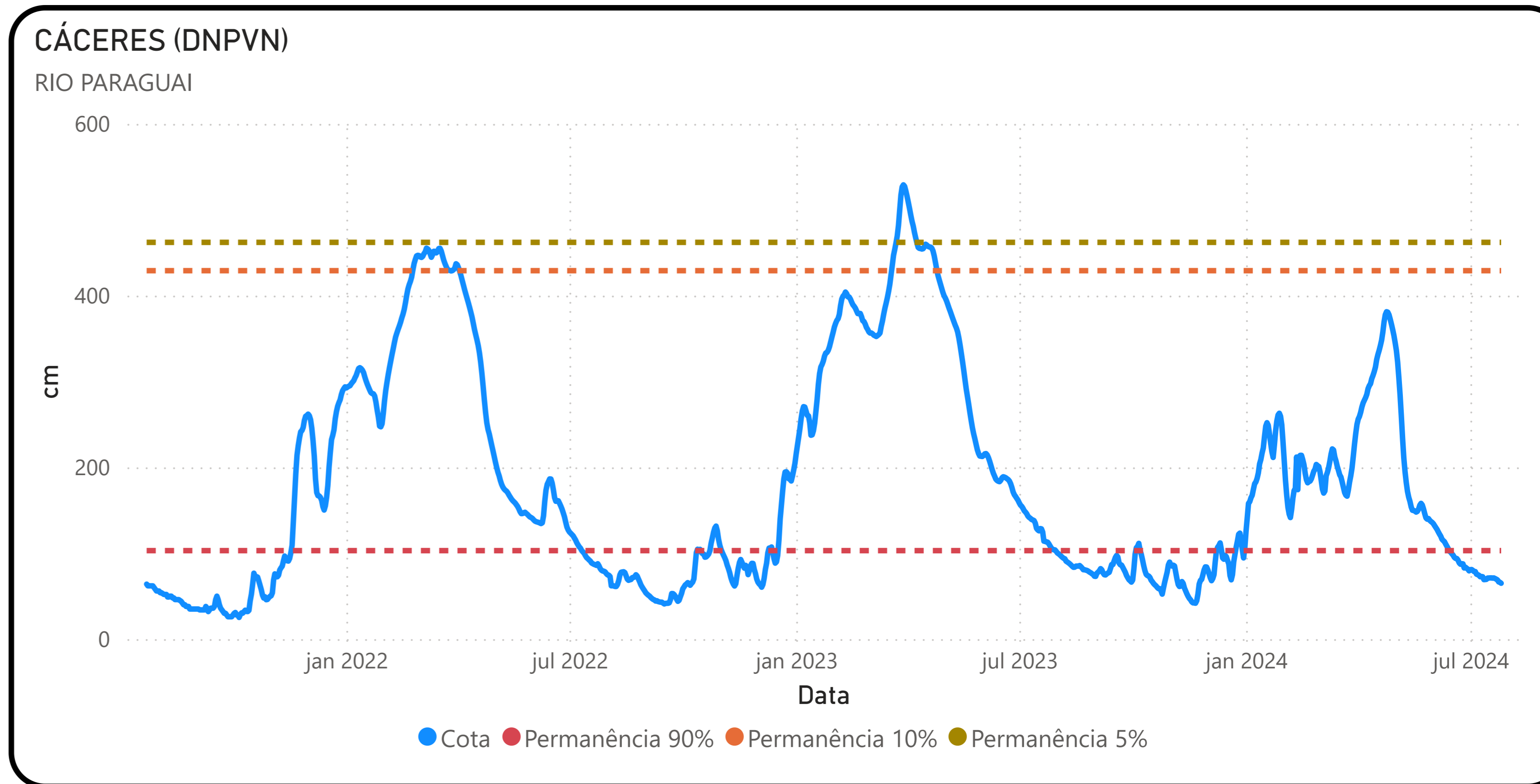
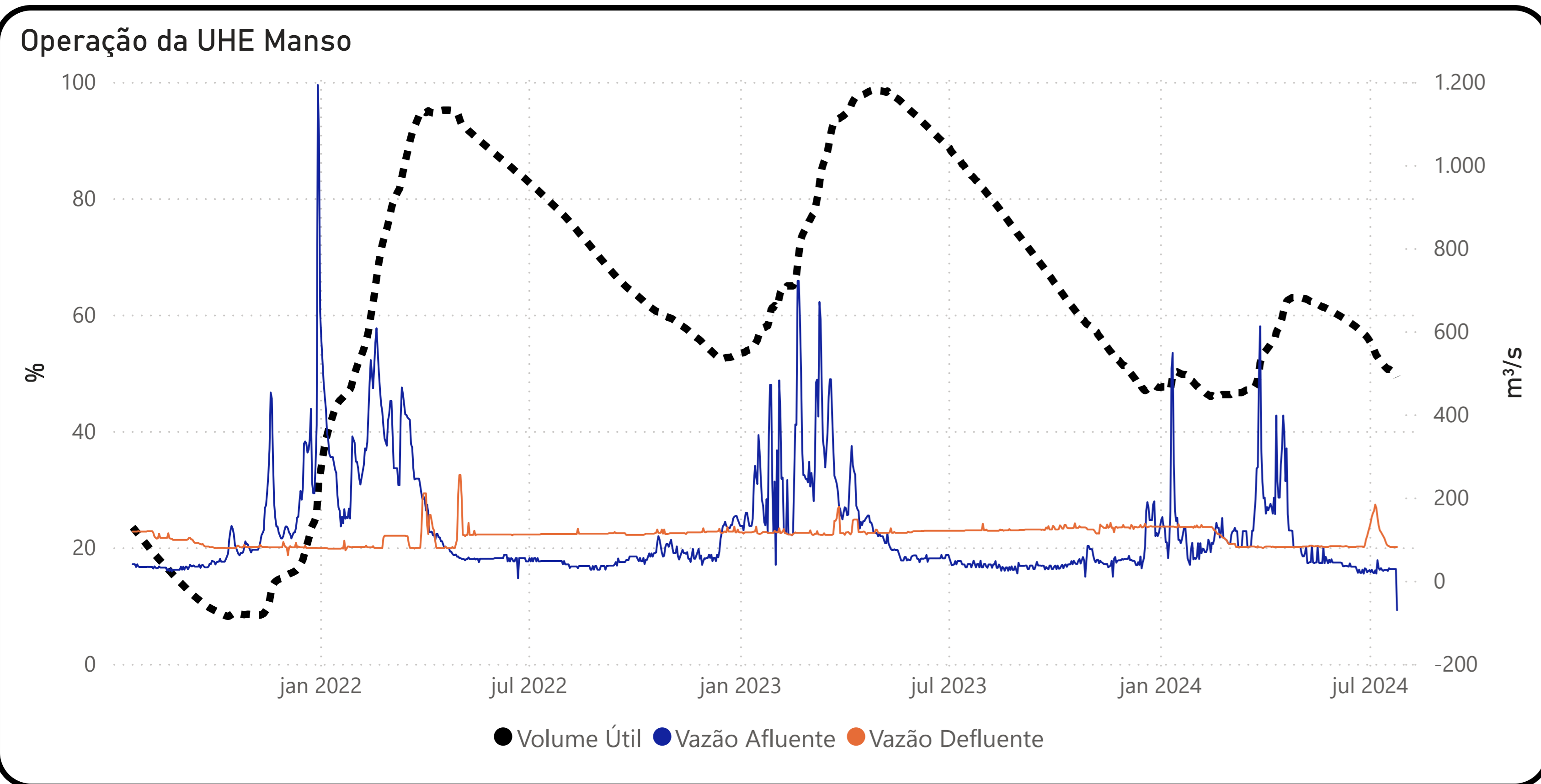
**PALMEIRAS**  
(66941000) RIO AQUIDAUANA

Data	Nível (cm)	Referência	Limite (cm)	Diferença (cm)
22/07/2024	139	Estiagem	151	-12
23/07/2024	138	Estiagem	151	-13
24/07/2024	136	Estiagem	151	-15
25/07/2024	136	Estiagem	151	-15
26/07/2024	135	Estiagem	151	-16



Fonte: Hidrotelemetria/ANA e ONS





Fonte: Hidrotelemetria/ANA e ONS

