

CÁCERES (DNPVN)

(66070004) RIO PARAGUAI

Data	Nível (cm)	Referência	Limite (cm)	Diferença (cm)
19/07/2024	71	Estiagem	103	-32
20/07/2024	71	Estiagem	103	-32
21/07/2024	71	Estiagem	103	-32
22/07/2024	70	Estiagem	103	-33
23/07/2024	69	Estiagem	103	-34

BARRA DO BUGRES

(66010000) RIO PARAGUAI

Data	Nível (cm)	Referência	Limite (cm)	Diferença (cm)
19/07/2024	43	Estiagem	58	-15
20/07/2024	42	Estiagem	58	-16
21/07/2024	42	Estiagem	58	-16
22/07/2024	43	Estiagem	58	-15
23/07/2024	46	Estiagem	58	-12

UHE Manso

RIO MANSO

Data	Afluência (m³/s)	Defluência (m³/s)	Volume Útil (%)
18/07/2024	22,20	83,00	50,39
19/07/2024	20,22	81,00	50,21
20/07/2024	20,20	81,00	50,03
21/07/2024	27,80	81,00	49,88
22/07/2024	20,22	81,00	49,70

BARÃO DE MELGAÇO

(66280000) RIO CUIABÁ

Data	Nível (cm)	Referência	Limite (cm)	Diferença (cm)
19/07/2024	193	Estiagem	163	30
20/07/2024	187	Estiagem	163	24
21/07/2024	183	Estiagem	163	20
22/07/2024	180	Estiagem	163	17
23/07/2024	178	Estiagem	163	15

PORTO CONCEIÇÃO

(66120000) RIO PARAGUAI

Data	Nível (cm)	Referência	Limite (cm)	Diferença (cm)
19/07/2024	235	Estiagem	333	-98
20/07/2024	234	Estiagem	333	-99
21/07/2024	233	Estiagem	333	-100
22/07/2024	232	Estiagem	333	-101
23/07/2024	231	Estiagem	333	-102

LADÁRIO (BASE NAVAL)

(66825000) RIO PARAGUAI

Data	Nível (cm)	Referência	Limite (cm)	Diferença (cm)
19/07/2024	70	Estiagem	-5	75
20/07/2024	71	Estiagem	-5	76
21/07/2024	70	Estiagem	-5	75
22/07/2024	70	Estiagem	-5	75
23/07/2024	70	Estiagem	-5	75

PORTO ESPERANÇA

(66960008) RIO PARAGUAI

Data	Nível (cm)	Referência	Limite (cm)	Diferença (cm)
19/07/2024	-6	Estiagem	27	-33
20/07/2024	-5	Estiagem	27	-32
21/07/2024	-6	Estiagem	27	-33
22/07/2024	-6	Estiagem	27	-33
23/07/2024	-6	Estiagem	27	-33

PORTO MURTINHO

(67100000) RIO PARAGUAI

Data	Nível (cm)	Referência	Limite (cm)	Diferença (cm)
19/07/2024	168	Estiagem	216	-48
20/07/2024	167	Estiagem	216	-49
21/07/2024	167	Estiagem	216	-49
22/07/2024	166	Estiagem	216	-50
23/07/2024	166	Estiagem	216	-50

MIRANDA

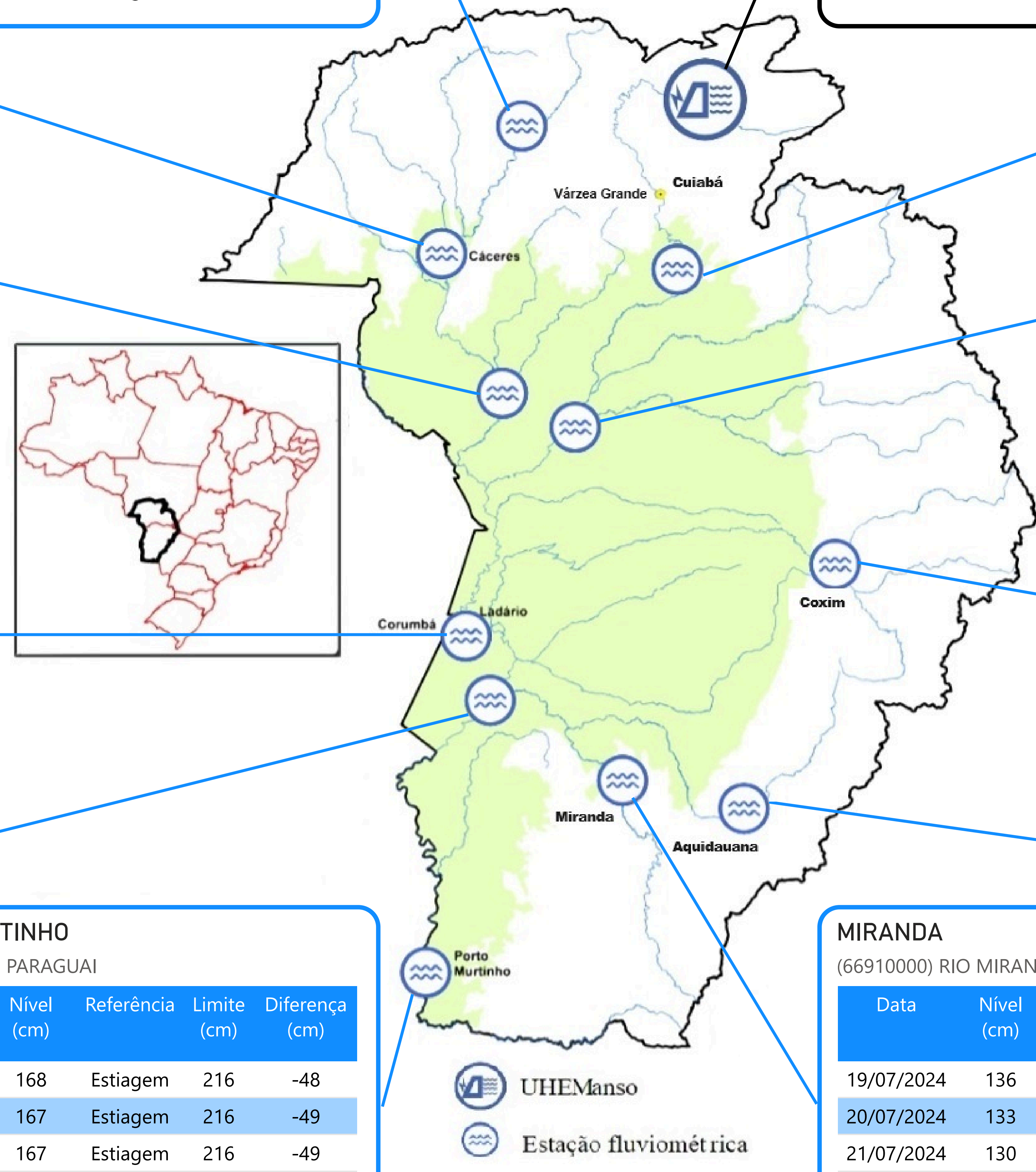
(66910000) RIO MIRANDA



Data	Nível (cm)	Referência	Limite (cm)	Diferença (cm)
19/07/2024	136	Estiagem	137	-1
20/07/2024	133	Estiagem	137	-4
21/07/2024	130	Estiagem	137	-7
22/07/2024	129	Estiagem	137	-8
23/07/2024	128	Estiagem	137	-9

PALMEIRAS

(66941000) RIO AQUIDAUANA

Data	Nível (cm)	Referência	Limite (cm)	Diferença (cm)
19/07/2024	144	Estiagem	151	-7
20/07/2024	142	Estiagem	151	-9
21/07/2024	140	Estiagem	151	-11
22/07/2024	139	Estiagem	151	-12
23/07/2024	138	Estiagem	151	-13



 UHE Manso
 Estação fluviométrica

Fonte: Hidrotelemetria/ANA e ONS

