

CÁCERES (DNPVN)

(66070004) RIO PARAGUAI

Data	Nível (cm)	Referência	Limite (cm)	Diferença (cm)
14/07/2024	70	Estiagem	103	-33
15/07/2024	71	Estiagem	103	-32
16/07/2024	71	Estiagem	103	-32
17/07/2024	71	Estiagem	103	-32
18/07/2024	71	Estiagem	103	-32

BARRA DO BUGRES

(66010000) RIO PARAGUAI

Data	Nível (cm)	Referência	Limite (cm)	Diferença (cm)
14/07/2024	43	Estiagem	58	-15
15/07/2024	43	Estiagem	58	-15
16/07/2024	42	Estiagem	58	-16
17/07/2024	43	Estiagem	58 </td <td>-15</td>	-15
18/07/2024	44	Estiagem	58	-14

UHE Manso

RIO MANSO

Data	Afluência (m³/s)	Defluência (m³/s)	Volume Útil (%)
13/07/2024	23,41	107,00	51,41
14/07/2024	18,41	102,00	51,17
15/07/2024	10,41	94,00	50,92
16/07/2024	49,01	87,00	50,81
17/07/2024	46,00	84,00	50,70

BARÃO DE MELGAÇO

(66280000) RIO CUIABÁ

Data	Nível (cm)	Referência	Limite (cm)	Diferença (cm)
14/07/2024	214	Estiagem	163	51
15/07/2024	209	Estiagem	163	46
16/07/2024	205	Estiagem	163	42
17/07/2024	201	Estiagem	163	38
18/07/2024	198	Estiagem	163	35

PORTO CONCEIÇÃO

(66120000) RIO PARAGUAI

Data	Nível (cm)	Referência	Limite (cm)	Diferença (cm)
14/07/2024	241	Estiagem	333	-92
15/07/2024	239	Estiagem	333	-94
16/07/2024	238	Estiagem	333	-95
17/07/2024	237	Estiagem	333	-96
18/07/2024	236	Estiagem	333	-97

LADÁRIO (BASE NAVAL)

(66825000) RIO PARAGUAI

Data	Nível (cm)	Referência	Limite (cm)	Diferença (cm)
14/07/2024	71	Estiagem	-5	76
15/07/2024	71	Estiagem	-5	76
16/07/2024	70	Estiagem	-5	75
17/07/2024	70	Estiagem	-5	75
18/07/2024	69	Estiagem	-5	74

PORTO ESPERANÇA

(66960008) RIO PARAGUAI

Data	Nível (cm)	Referência	Limite (cm)	Diferença (cm)
14/07/2024	-2	Estiagem	27	-29
15/07/2024	-4	Estiagem	27	-31
16/07/2024	-5	Estiagem	27	-32
17/07/2024	-5	Estiagem	27	-32
18/07/2024	-5	Estiagem	27	-32

PORTO MURTINHO

(67100000) RIO PARAGUAI

Data	Nível (cm)	Referência	Limite (cm)	Diferença (cm)
14/07/2024	169	Estiagem	216	-47
15/07/2024	168	Estiagem	216	-48
16/07/2024	167	Estiagem	216	-49
17/07/2024	169	Estiagem	216	-47
18/07/2024	169	Estiagem	216	-47

MIRANDA

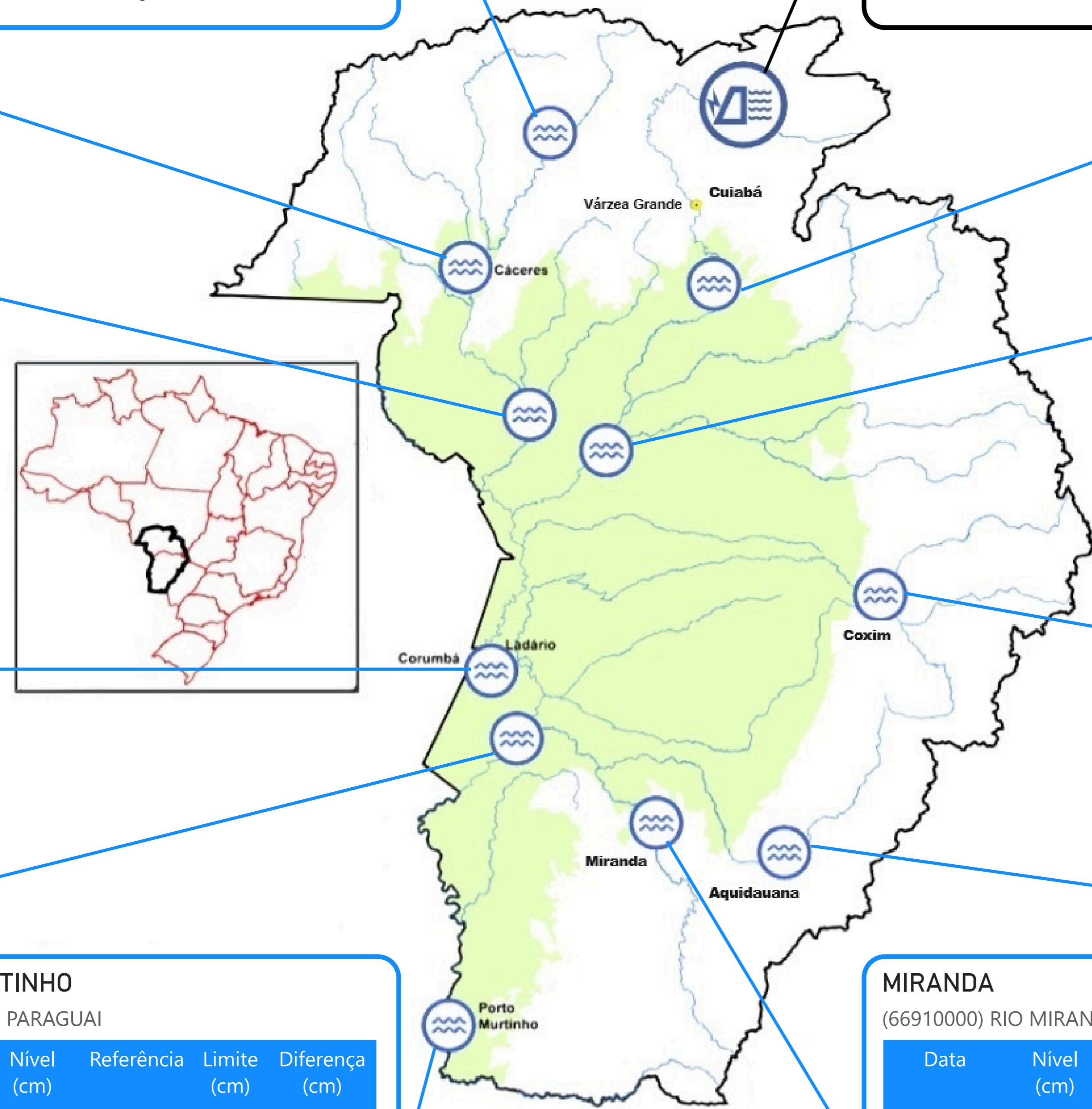
(66910000) RIO MIRANDA

Data	Nível (cm)	Referência	Limite (cm)	Diferença (cm)
14/07/2024	156	Estiagem	137	19
15/07/2024	159	Estiagem	137	22
16/07/2024	152	Estiagem	137	15
17/07/2024	144	Estiagem	137	7
18/07/2024	139	Estiagem	137	2

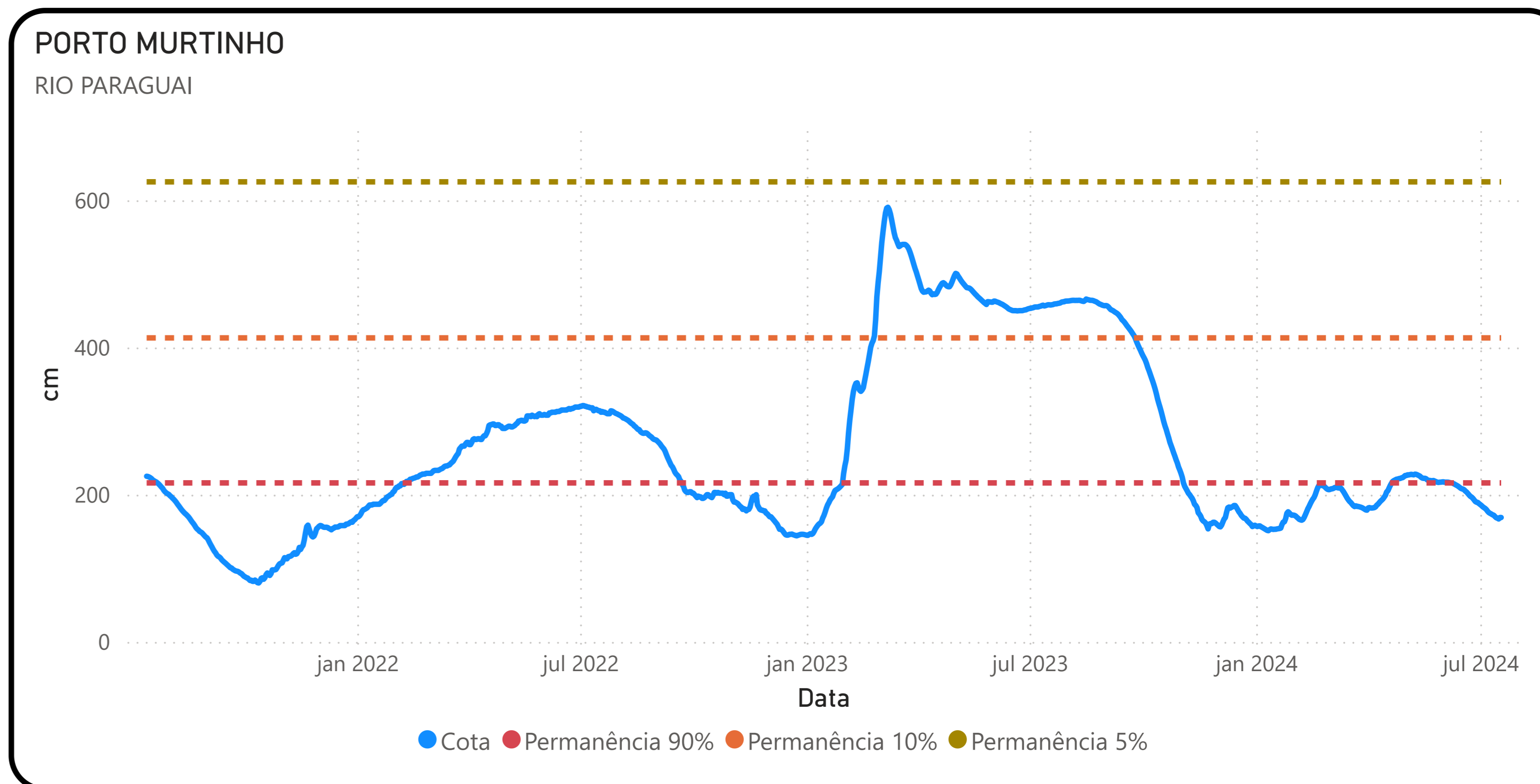
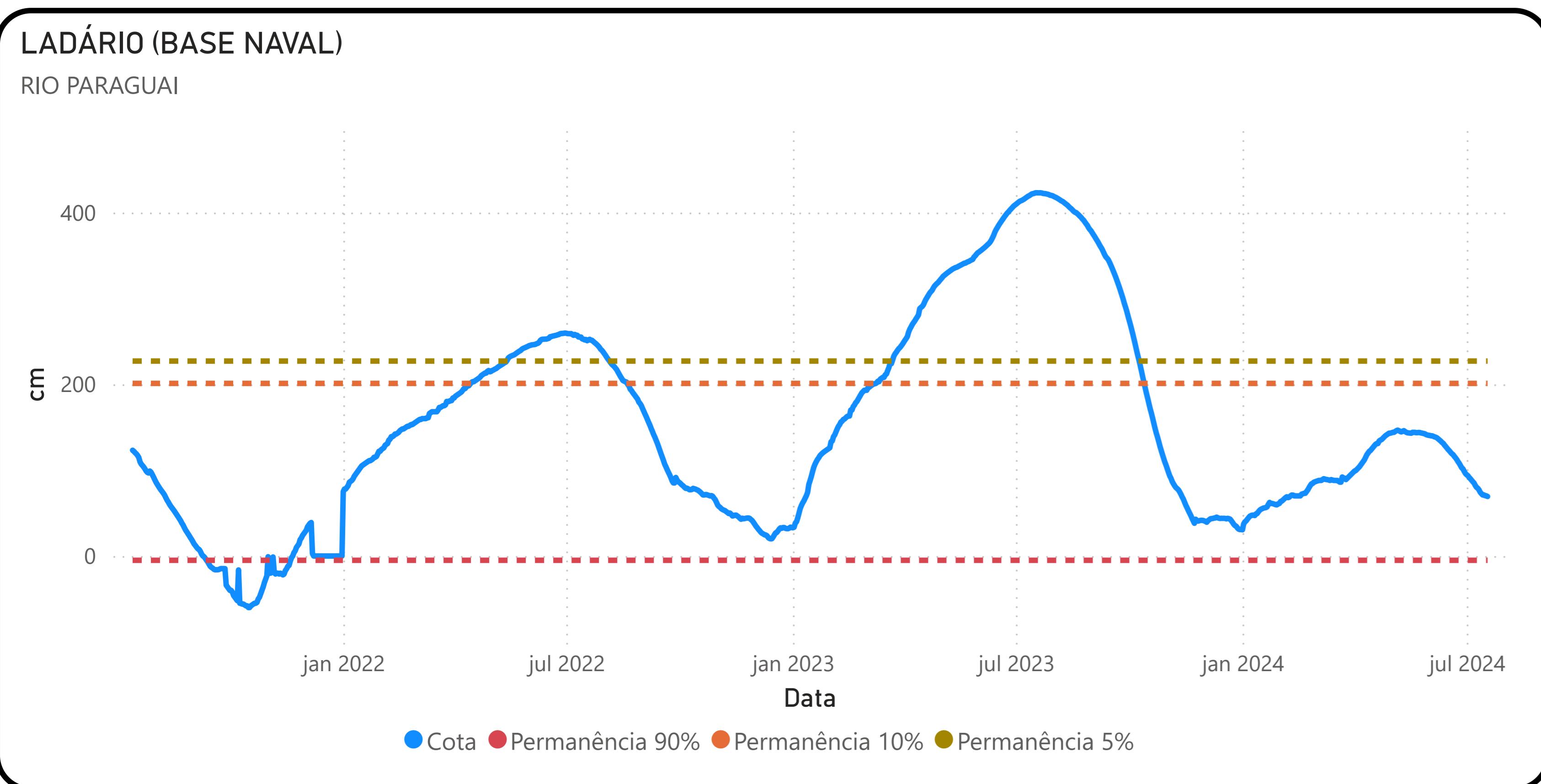
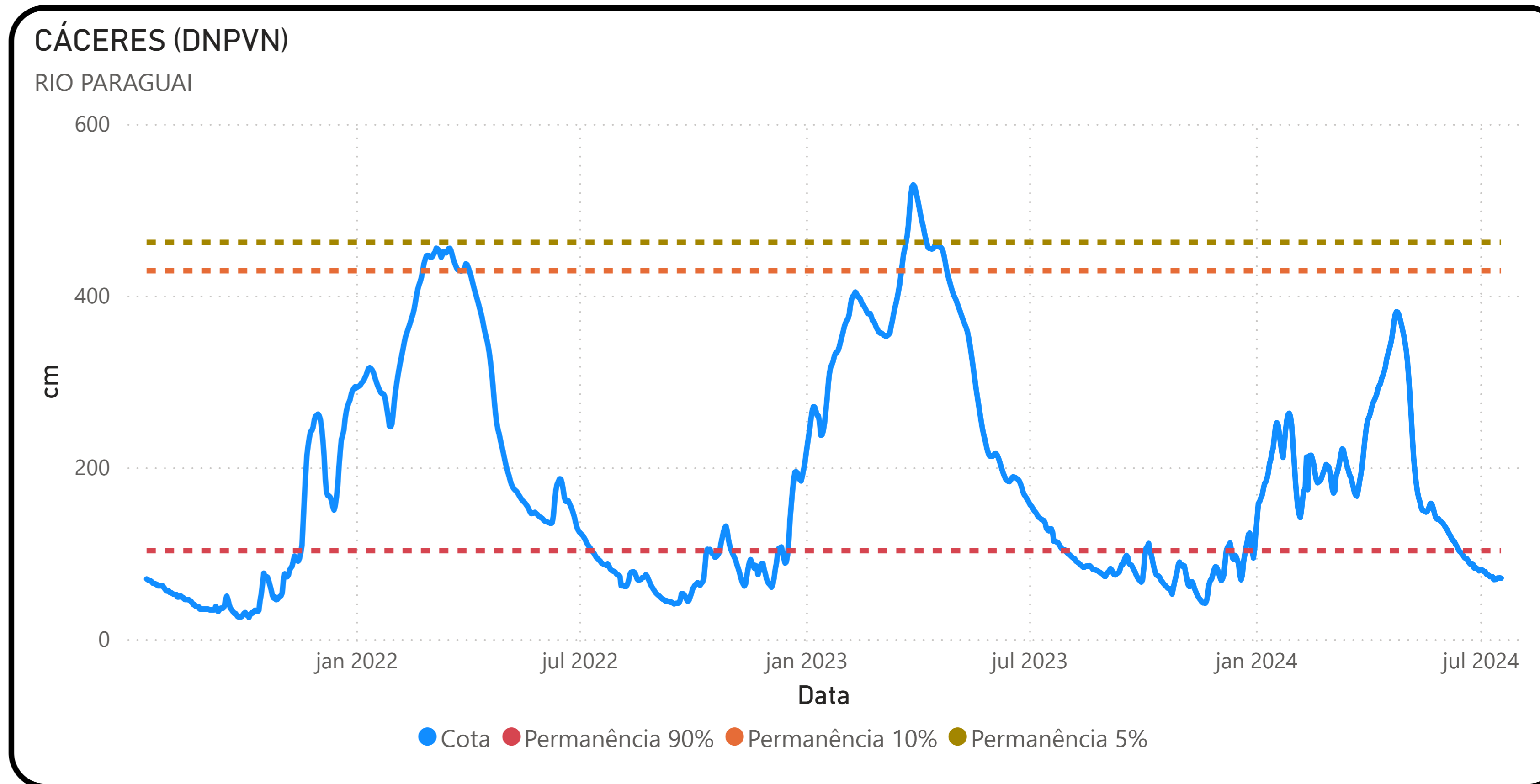
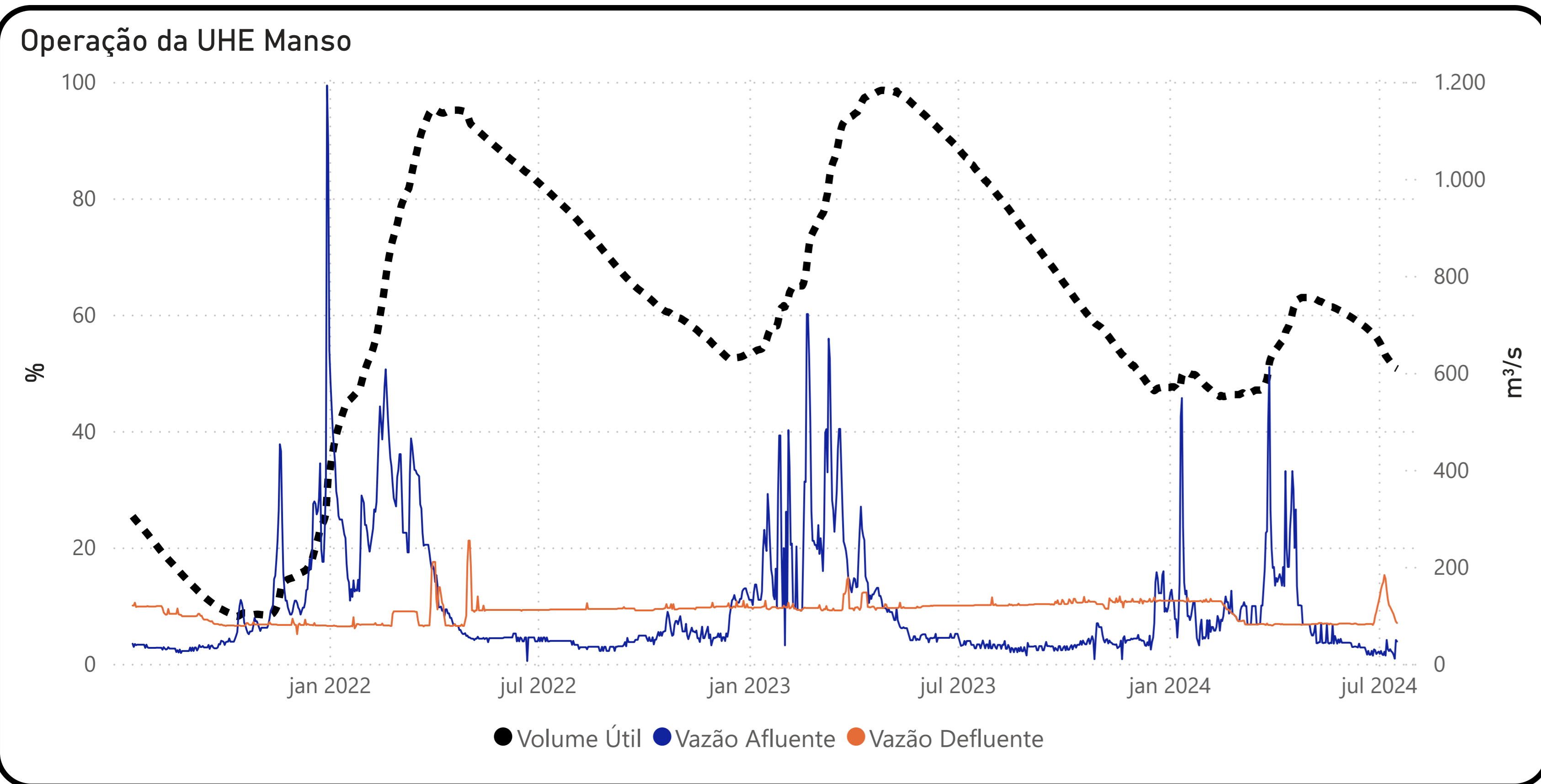
PALMEIRAS

(66941000) RIO AQUIDAUANA

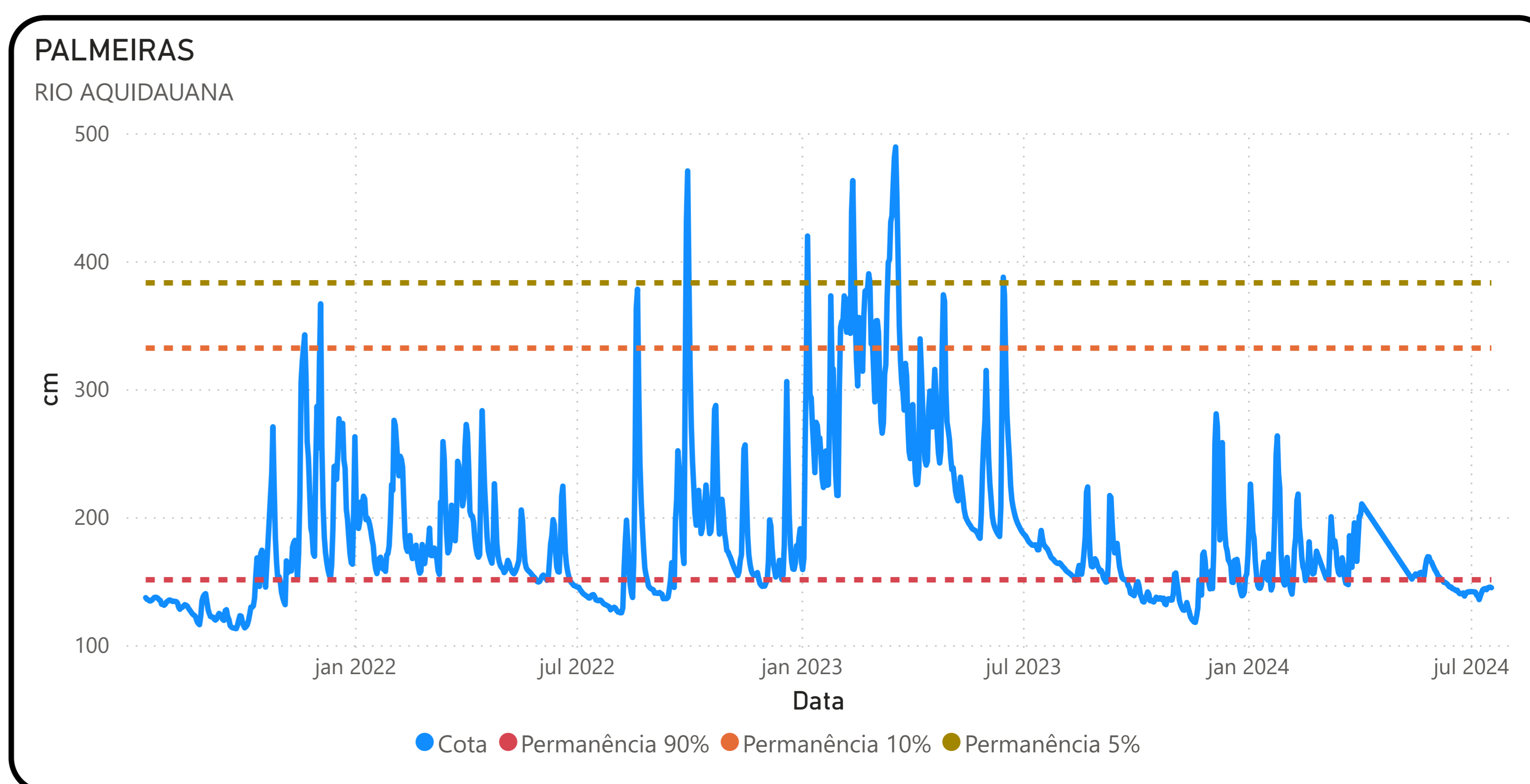
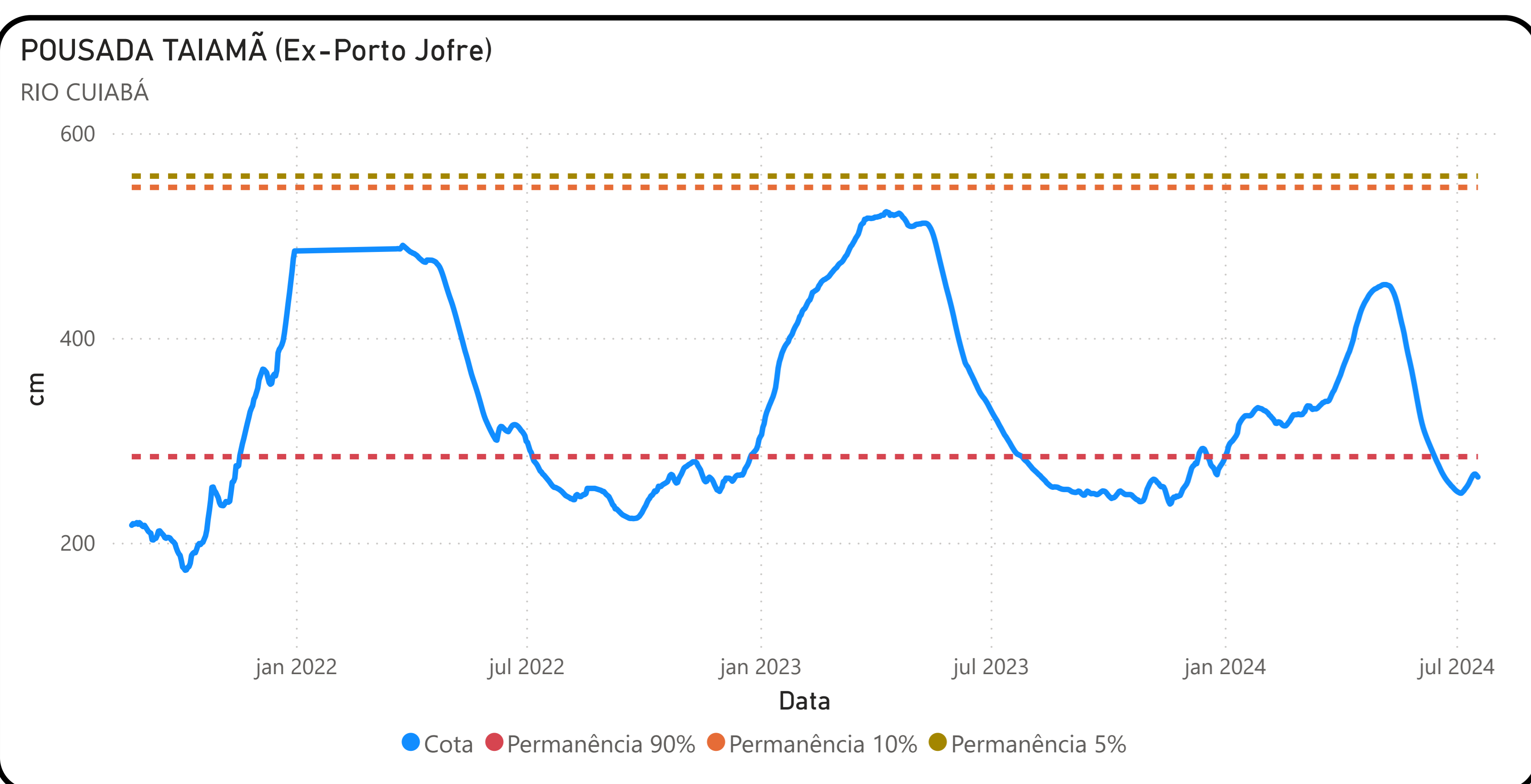
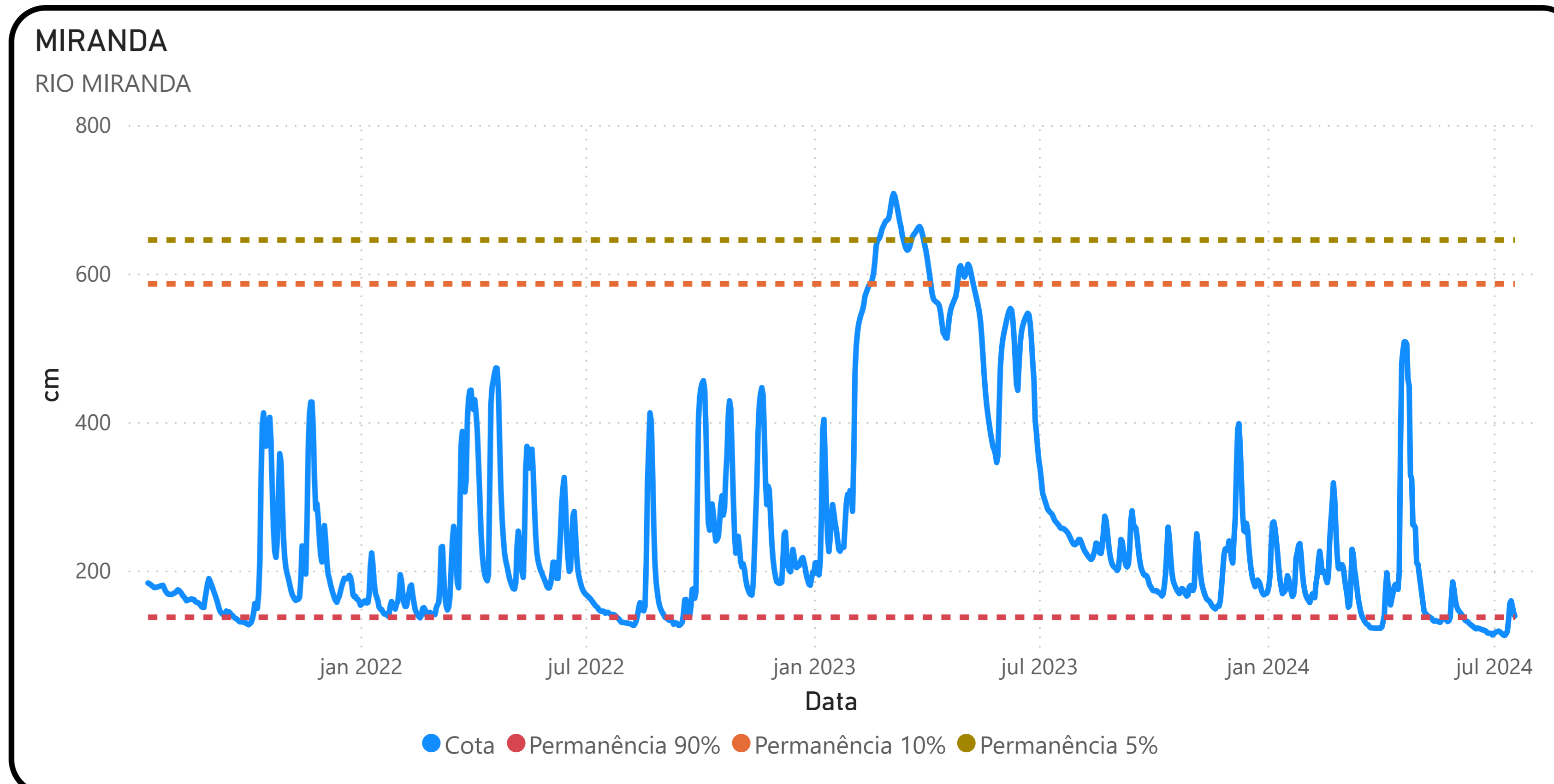
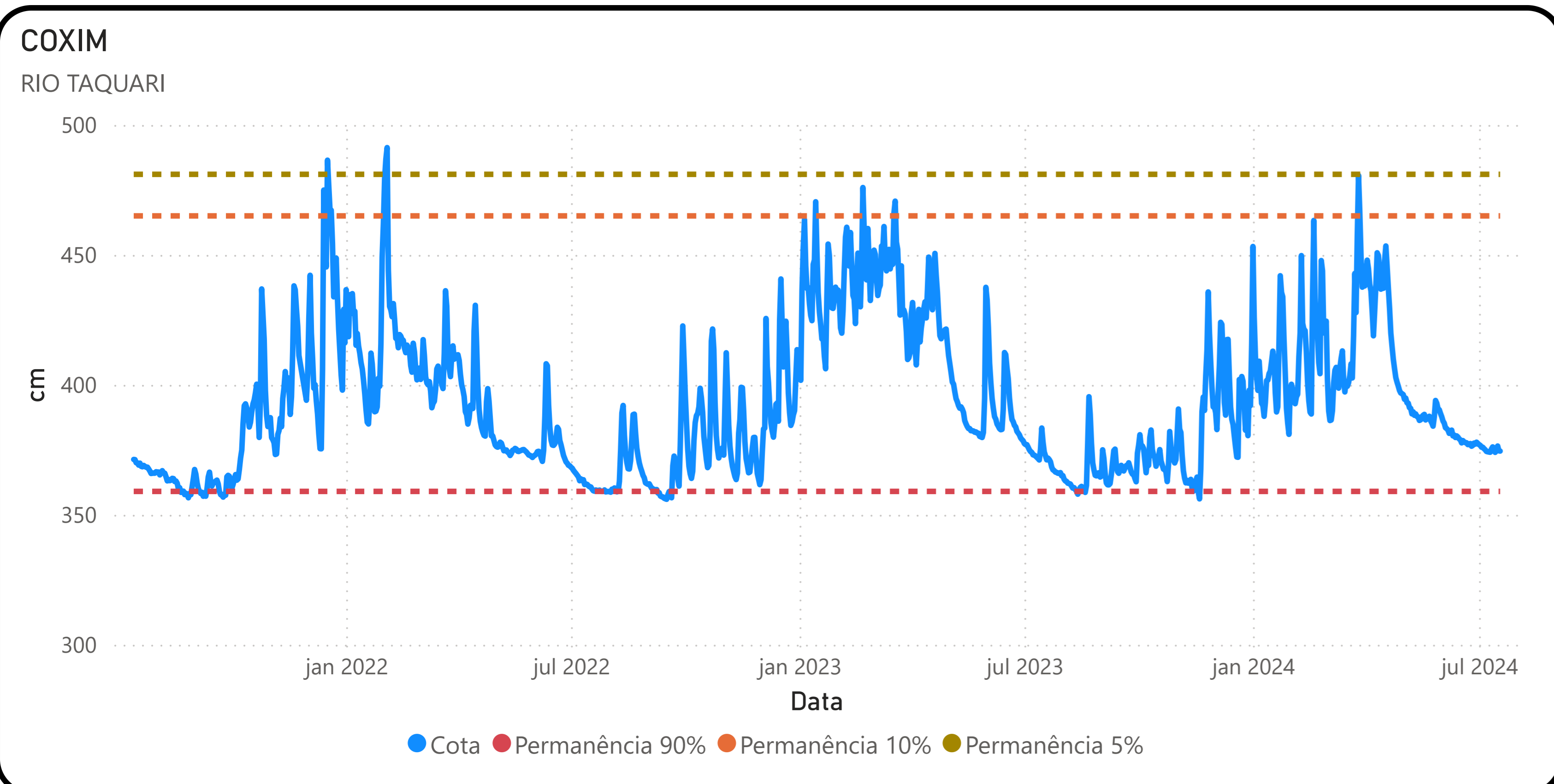
Data	Nível (cm)	Referência	Limite (cm)	Diferença (cm)
14/07/2024	143	Estiagem	151	-8
15/07/2024	145	Estiagem	151	-6
16/07/2024	145	Estiagem	151	-6
17/07/2024	145	Estiagem	151	-6
18/07/2024	145	Estiagem	151	-6



Fonte: Hidrotelemetria/ANA e ONS



Fonte: Hidrotelemetria/ANA e ONS



Fonte: Hidrotelemetria/ANA e ONS