

**CÁCERES (DNPVN)**  
(66070004) RIO PARAGUAI

Data	Nível (cm)	Referência	Limite (cm)	Diferença (cm)
13/07/2024	69	Estiagem	103	-34
14/07/2024	70	Estiagem	103	-33
15/07/2024	71	Estiagem	103	-32
16/07/2024	71	Estiagem	103	-32
17/07/2024	71	Estiagem	103	-32

**BARRA DO BUGRES**  
(66010000) RIO PARAGUAI

Data	Nível (cm)	Referência	Limite (cm)	Diferença (cm)
13/07/2024	43	Estiagem	58	-15
14/07/2024	43	Estiagem	58	-15
15/07/2024	43	Estiagem	58	-15
16/07/2024	42	Estiagem	58	-16
17/07/2024	42	Estiagem	58	-16

**UHE Manso**  
RIO MANSO

Data	Afluência (m³/s)	Defluência (m³/s)	Volume Útil (%)
12/07/2024	32,93	112,00	51,70
13/07/2024	23,37	107,00	51,46
14/07/2024	26,07	102,00	51,24
15/07/2024	25,55	94,00	51,04
16/07/2024	-26,89	87,00	50,70

**BARÃO DE MELGAÇO**  
(66280000) RIO CUIABÁ

Data	Nível (cm)	Referência	Limite (cm)	Diferença (cm)
13/07/2024	224	Estiagem	163	61
14/07/2024	214	Estiagem	163	51
15/07/2024	209	Estiagem	163	46
16/07/2024	205	Estiagem	163	42
17/07/2024	201	Estiagem	163	38

**PORTO CONCEIÇÃO**  
(66120000) RIO PARAGUAI

Data	Nível (cm)	Referência	Limite (cm)	Diferença (cm)
13/07/2024	244	Estiagem	333	-89
14/07/2024	241	Estiagem	333	-92
15/07/2024	239	Estiagem	333	-94
16/07/2024	238	Estiagem	333	-95
17/07/2024	237	Estiagem	333	-96

**POUSADA TAIAMÃ (Ex-Porto Jofre)**  
(66710000) RIO CUIABÁ

Data	Nível (cm)	Referência	Limite (cm)	Diferença (cm)
13/07/2024	263	Estiagem	284	-21
14/07/2024	266	Estiagem	284	-18
15/07/2024	267	Estiagem	284	-17
16/07/2024	267	Estiagem	284	-17
17/07/2024	266	Estiagem	284	-18

**LADÁRIO (BASE NAVAL)**  
(66825000) RIO PARAGUAI

Data	Nível (cm)	Referência	Limite (cm)	Diferença (cm)
13/07/2024	73	Estiagem	-5	78
14/07/2024	71	Estiagem	-5	76
15/07/2024	71	Estiagem	-5	76
16/07/2024	70	Estiagem	-5	75
17/07/2024	70	Estiagem	-5	75

**COXIM**  
(66870000) RIO TAQUARI

Data	Nível (cm)	Referência	Limite (cm)	Diferença (cm)
13/07/2024	376	Estiagem	359	17
14/07/2024	374	Estiagem	359	15
15/07/2024	375	Estiagem	359	16
16/07/2024	376	Estiagem	359	17
17/07/2024	375	Estiagem	359	16

**PORTO ESPERANÇA**  
(66960008) RIO PARAGUAI

Data	Nível (cm)	Referência	Limite (cm)	Diferença (cm)
13/07/2024		Estiagem	27	-27
14/07/2024	-2	Estiagem	27	-29
15/07/2024	-4	Estiagem	27	-31
16/07/2024	-5	Estiagem	27	-32
17/07/2024	-5	Estiagem	27	-32

**PALMEIRAS**  
(66941000) RIO AQUIDAUANA

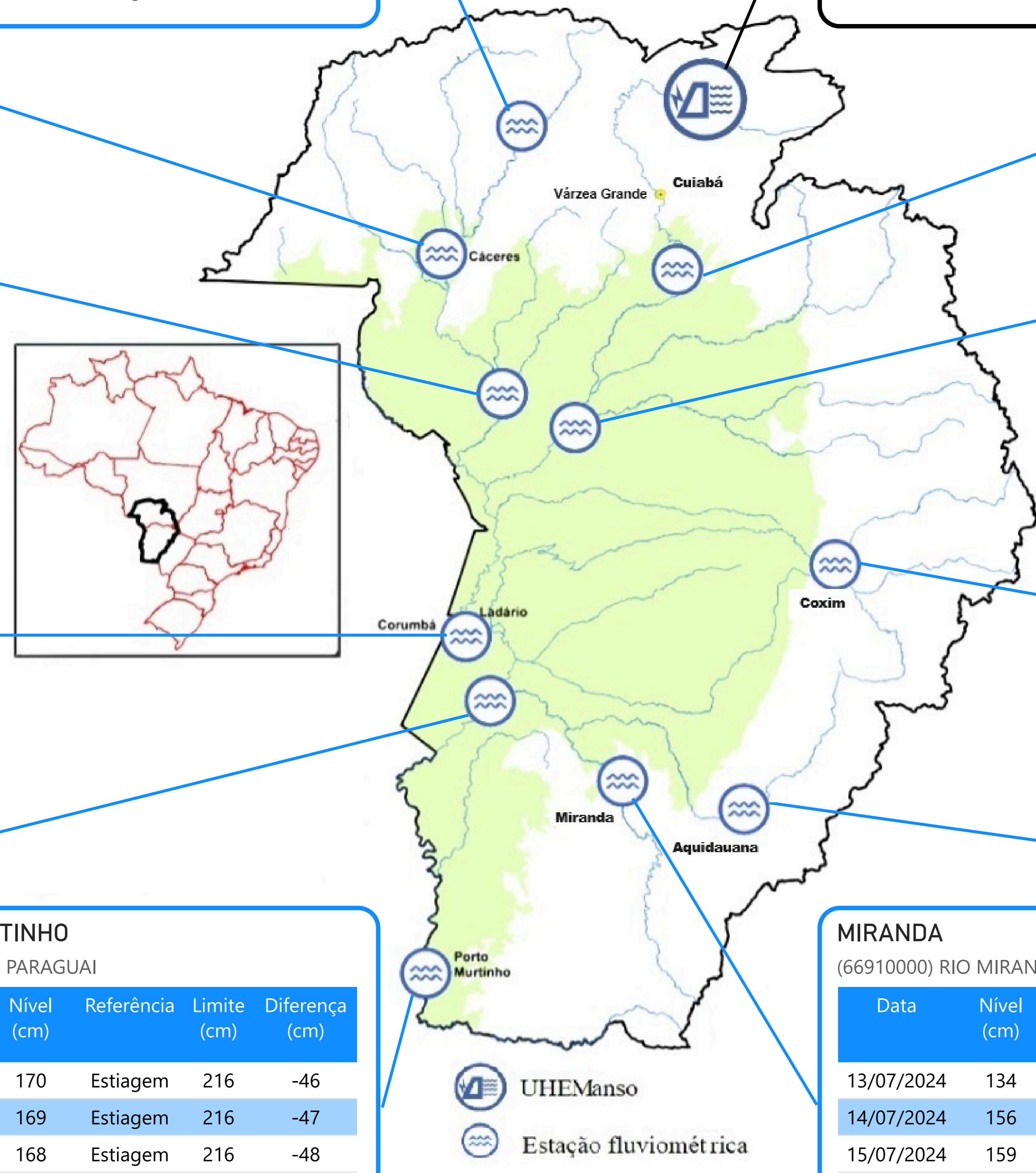
Data	Nível (cm)	Referência	Limite (cm)	Diferença (cm)
13/07/2024	144	Estiagem	151	-7
14/07/2024	143	Estiagem	151	-8
15/07/2024	145	Estiagem	151	-6
16/07/2024	145	Estiagem	151	-6
17/07/2024	145	Estiagem	151	-6

**PORTO MURTINHO**  
(67100000) RIO PARAGUAI

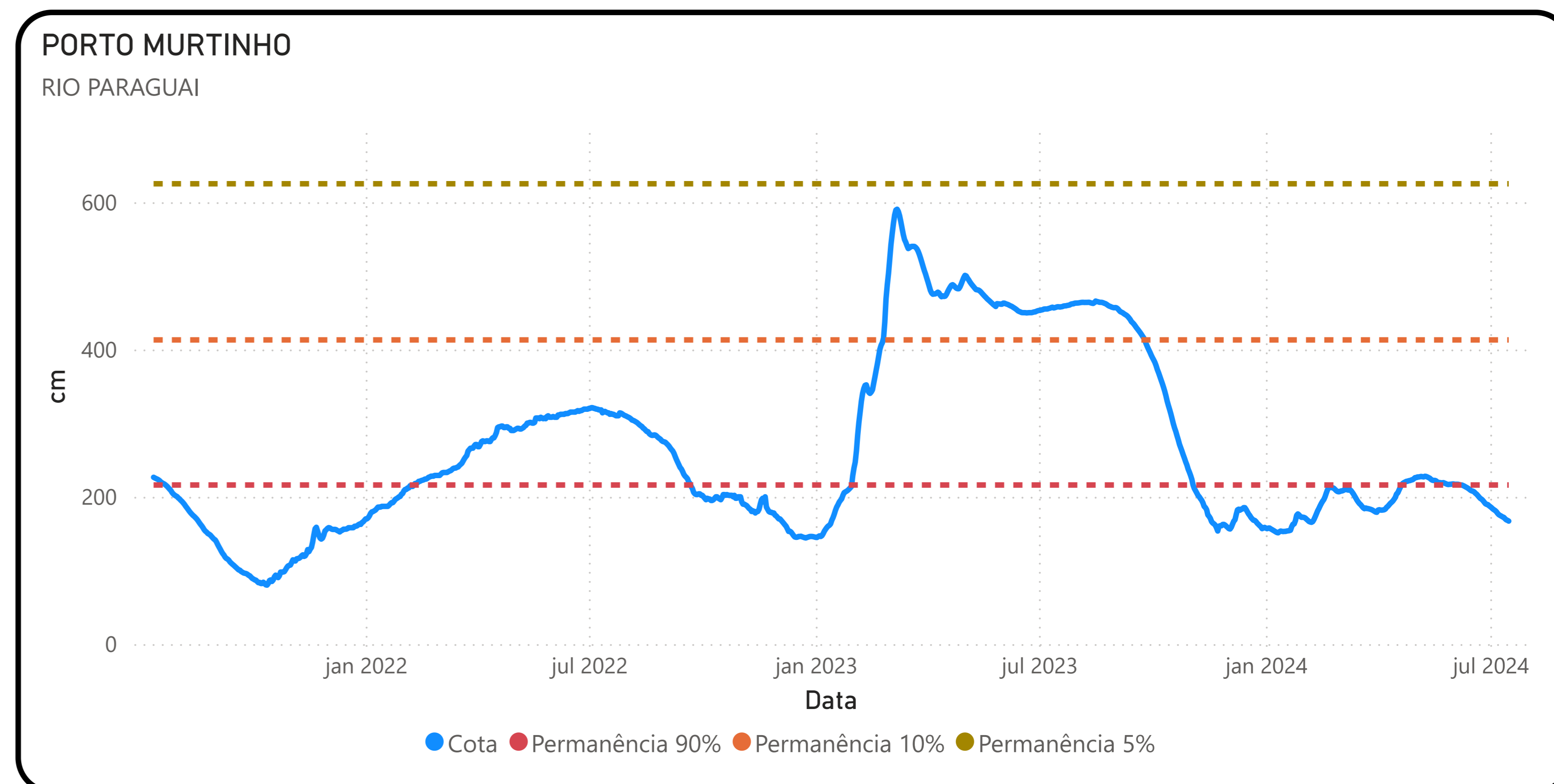
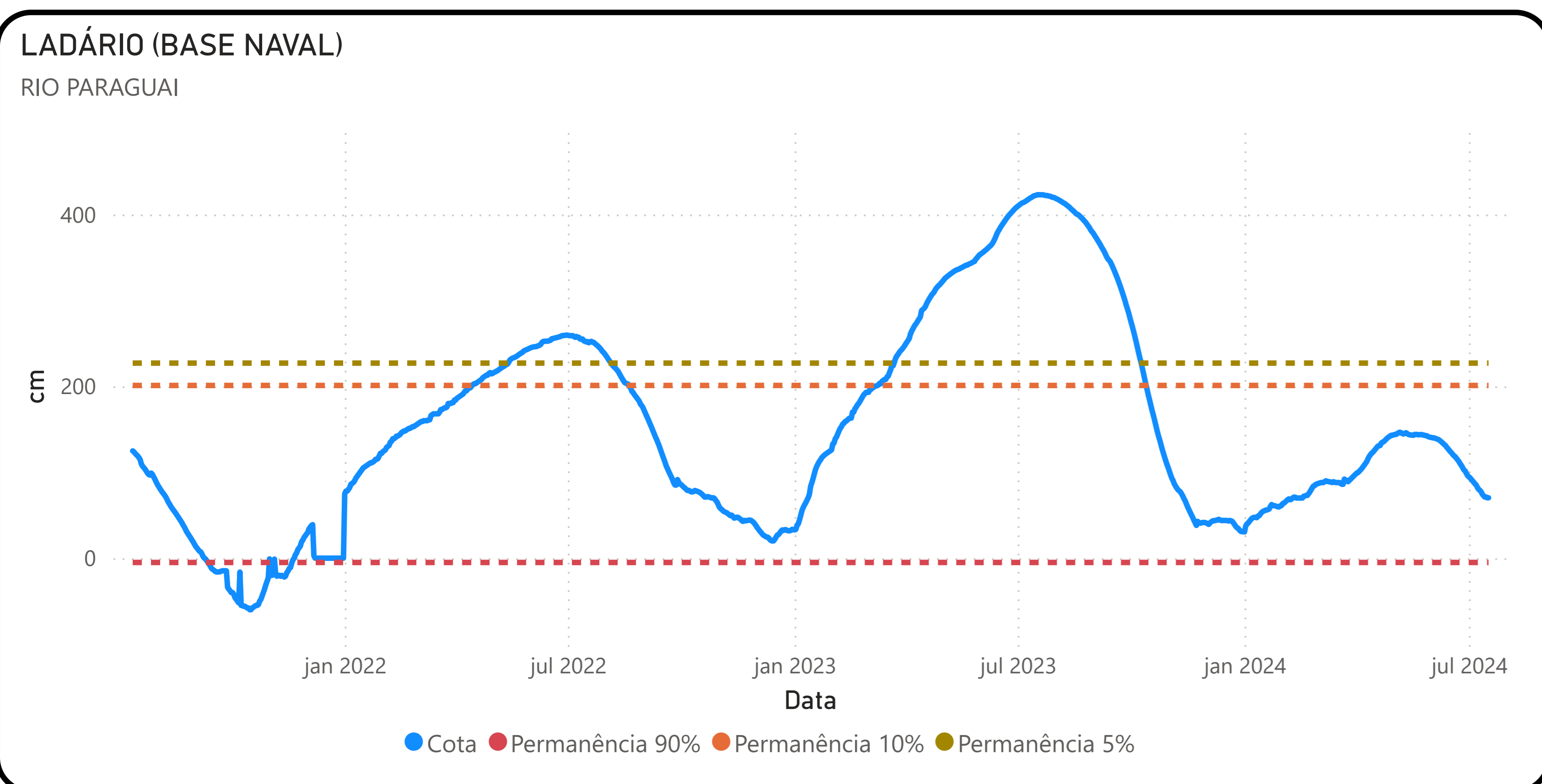
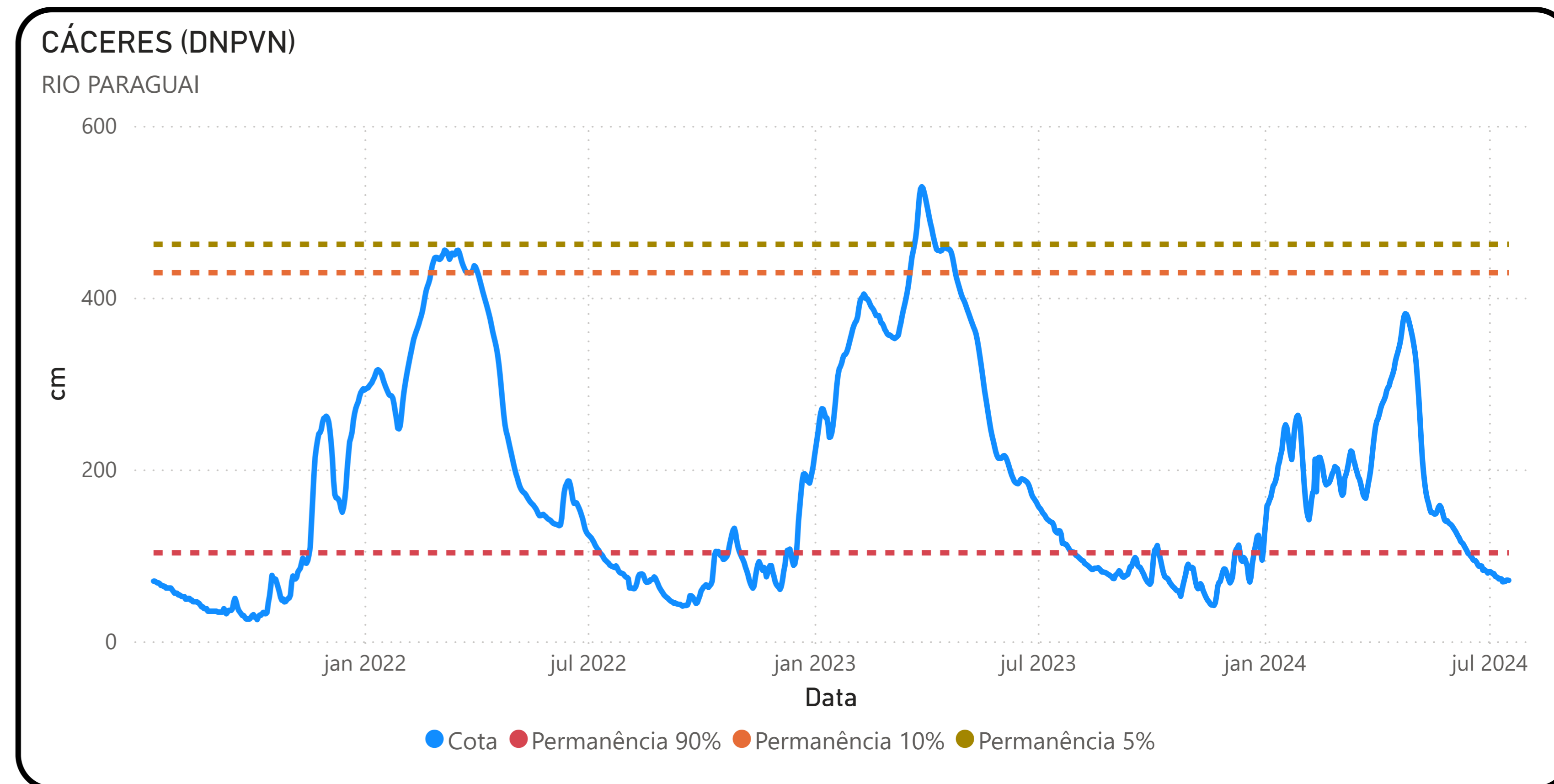
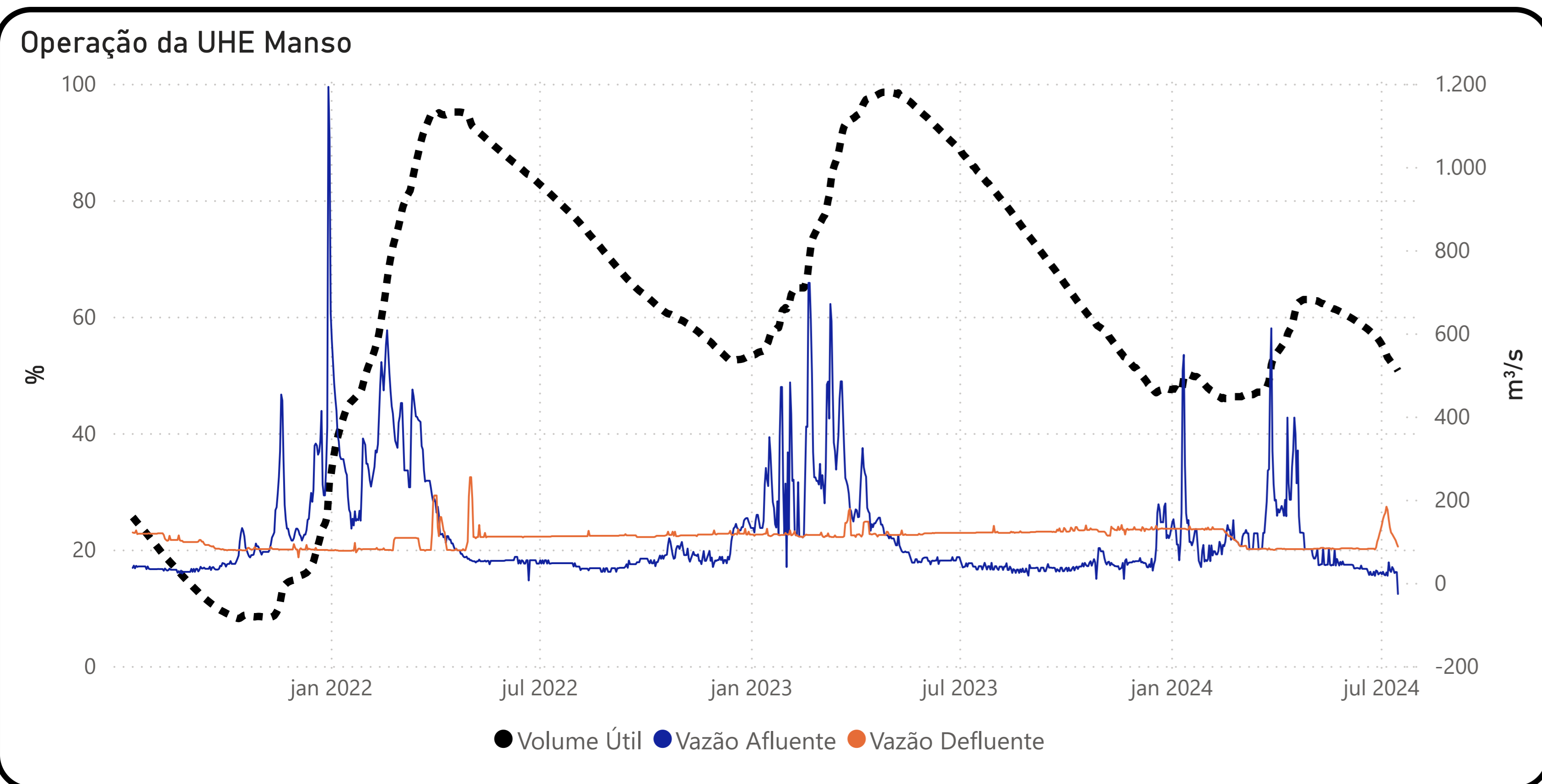
Data	Nível (cm)	Referência	Limite (cm)	Diferença (cm)
13/07/2024	170	Estiagem	216	-46
14/07/2024	169	Estiagem	216	-47
15/07/2024	168	Estiagem	216	-48
16/07/2024	167	Estiagem	216	-49
17/07/2024	s/inf	-	-	-

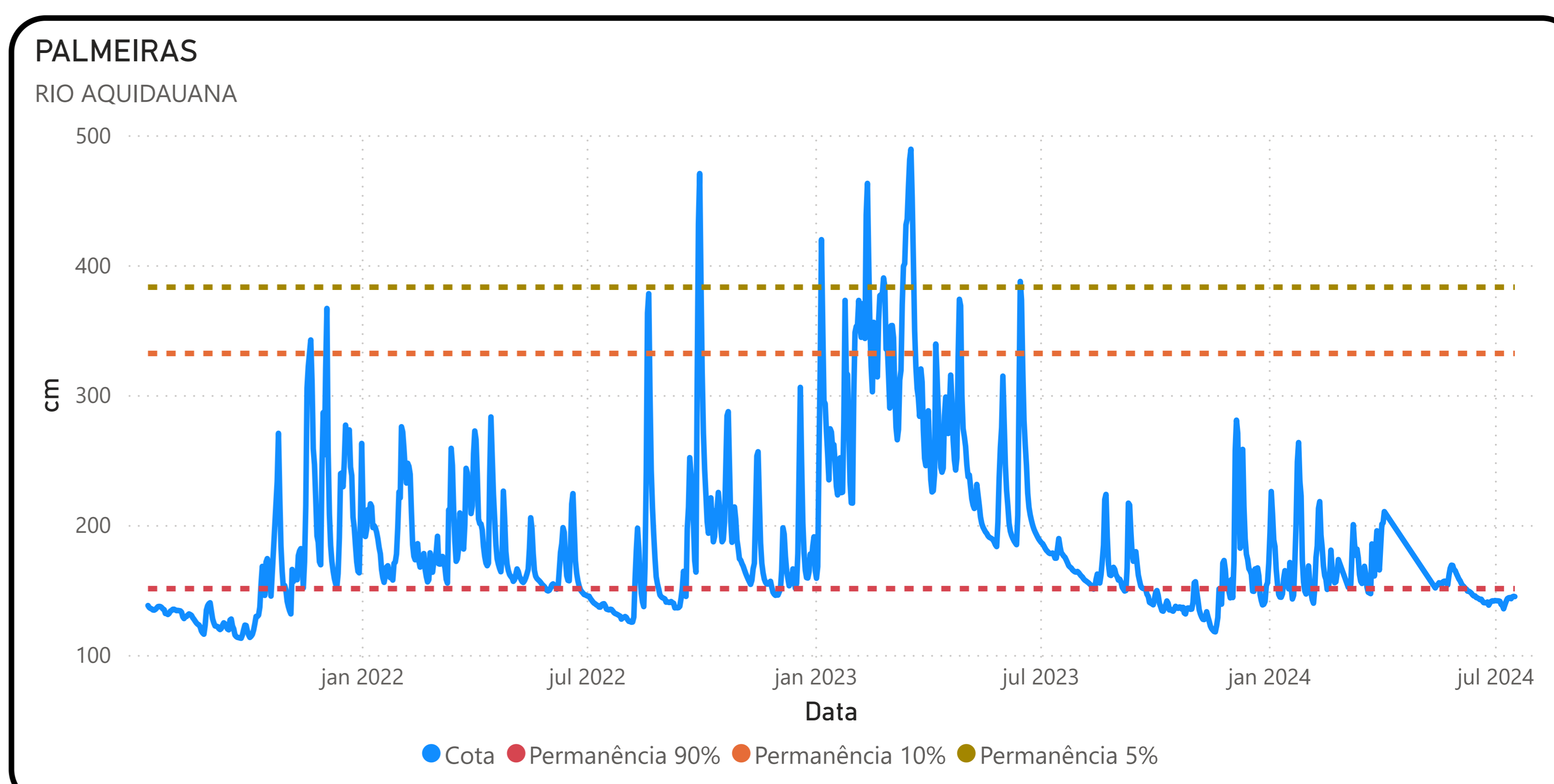
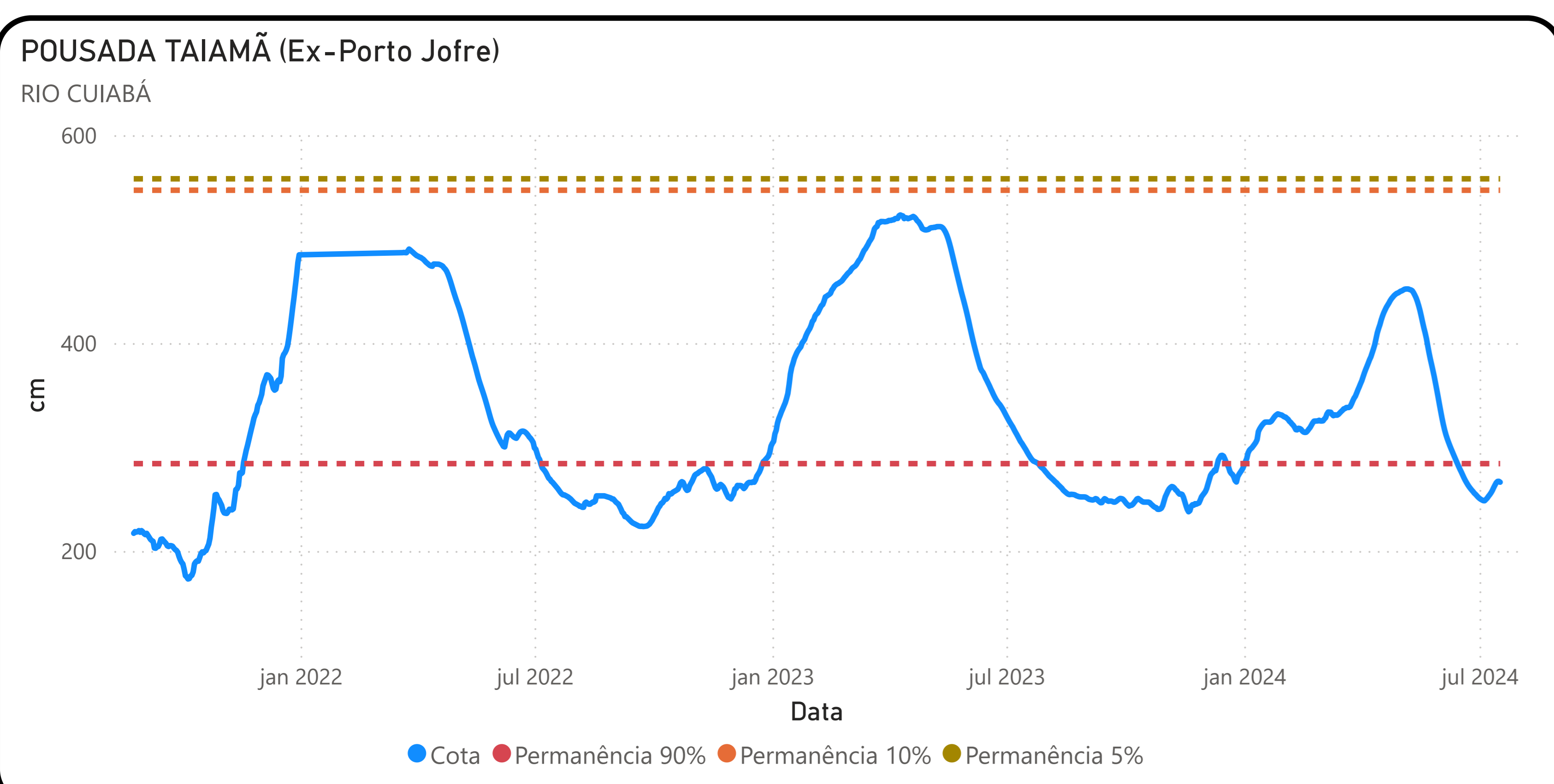
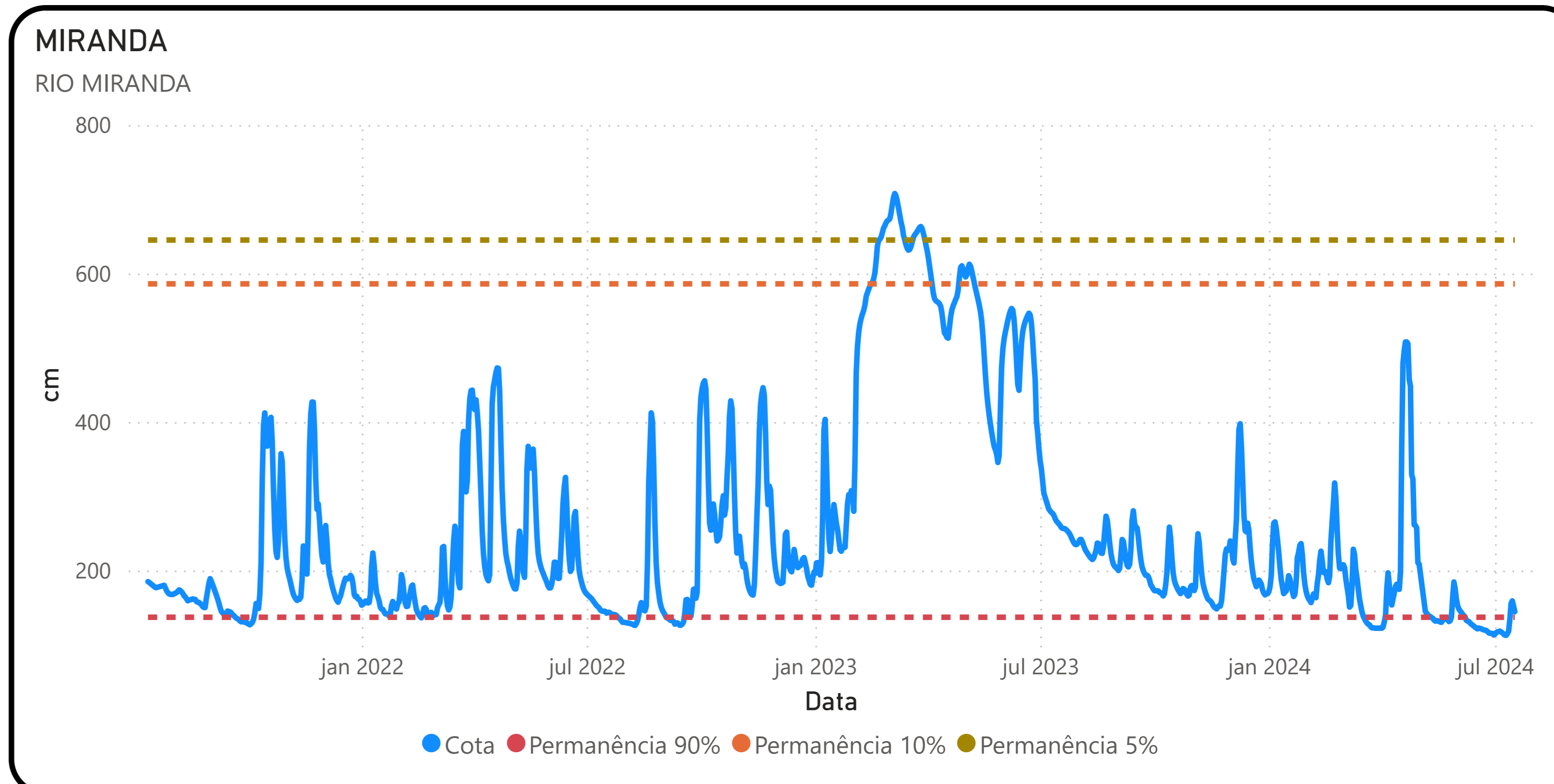
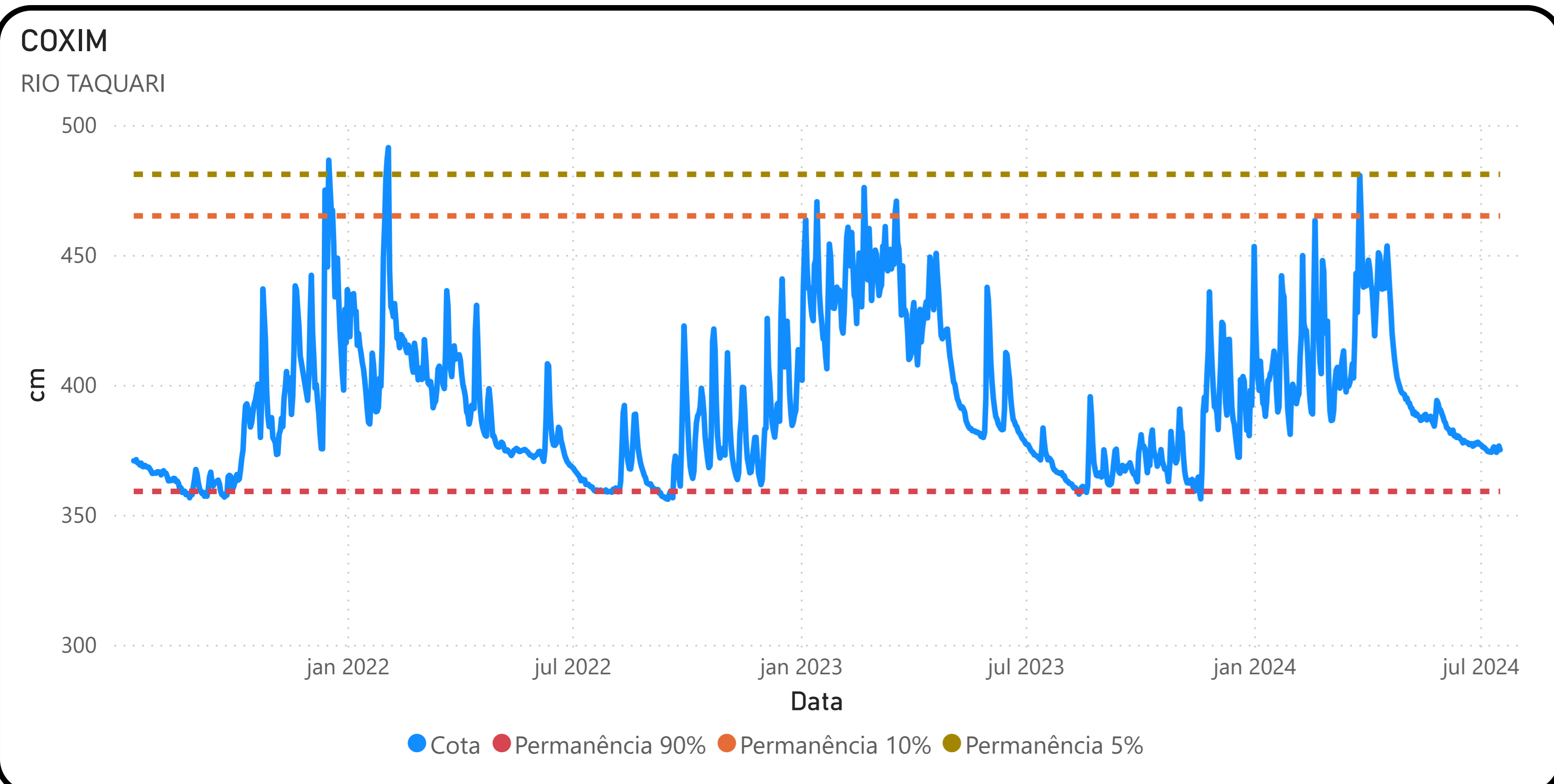
**MIRANDA**  
(66910000) RIO MIRANDA

Data	Nível (cm)	Referência	Limite (cm)	Diferença (cm)
13/07/2024	134	Estiagem	137	-3
14/07/2024	156	Estiagem	137	19
15/07/2024	159	Estiagem	137	22
16/07/2024	152	Estiagem	137	15
17/07/2024	144	Estiagem	137	7



Fonte: Hidrotelemetria/ANA e ONS





Fonte: Hidrotelemetria/ANA e ONS