

CÁCERES (DNPVN)
(66070004) RIO PARAGUAI

Data	Nível (cm)	Referência	Limite (cm)	Diferença (cm)
11/08/2024	48	Estiagem	103	-55
12/08/2024	48	Estiagem	103	-55
13/08/2024	49	Estiagem	103	-54
14/08/2024	49	Estiagem	103	-54
15/08/2024	48	Estiagem	103	-55

BARRA DO BUGRES
(66010000) RIO PARAGUAI

Data	Nível (cm)	Referência	Limite (cm)	Diferença (cm)				
11/08/2024	39	Estiagem	58	-19				
12/08/2024	39	Estiagem	58	-19				
13/08/2024	40	Estiagem	58	-18				
14/08/2024	40	Estiagem	58 </tr <tr><td>15/08/2024</td><td>40</td><td>Estiagem</td><td>58</td><td>-18</td></tr>	15/08/2024	40	Estiagem	58	-18
15/08/2024	40	Estiagem	58	-18				

UHE Manso
RIO MANSO

Data	Afluência (m³/s)	Defluência (m³/s)	Volume Útil (%)
10/08/2024	20,21	81,00	46,94
11/08/2024	20,21	81,00	46,76
12/08/2024	20,20	81,00	46,59
13/08/2024	20,21	81,00	46,41
14/08/2024	27,81	81,00	46,25

BARÃO DE MELGAÇO
(66280000) RIO CUIABÁ

Data	Nível (cm)	Referência	Limite (cm)	Diferença (cm)
11/08/2024	170	Estiagem	163	7
12/08/2024	170	Estiagem	163	7
13/08/2024	170	Estiagem	163	7
14/08/2024	171	Estiagem	163	8
15/08/2024	171	Estiagem	163	8

PORTO CONCEIÇÃO
(66120000) RIO PARAGUAI

Data	Nível (cm)	Referência	Limite (cm)	Diferença (cm)
11/08/2024	195	Estiagem	333	-138
12/08/2024	194	Estiagem	333	-139
13/08/2024	192	Estiagem	333	-141
14/08/2024	190	Estiagem	333	-143
15/08/2024	189	Estiagem	333	-144

POUSADA TAIAMÃ (Ex-Porto Jofre)
(66710000) RIO CUIABÁ

Data	Nível (cm)	Referência	Limite (cm)	Diferença (cm)
11/08/2024	217	Estiagem	284	-67
12/08/2024	217	Estiagem	284	-67
13/08/2024	217	Estiagem	284	-67
14/08/2024	217	Estiagem	284	-67
15/08/2024	216	Estiagem	284	-68

LADÁRIO (BASE NAVAL)
(66825000) RIO PARAGUAI

Data	Nível (cm)	Referência	Limite (cm)	Diferença (cm)
11/08/2024	24	Estiagem	-5	29
12/08/2024	21	Estiagem	-5	26
13/08/2024	18	Estiagem	-5	23
14/08/2024	17	Estiagem	-5	22
15/08/2024	15	Estiagem	-5	20

COXIM
(66870000) RIO TAQUARI

Data	Nível (cm)	Referência	Limite (cm)	Diferença (cm)
11/08/2024	374	Estiagem	359	15
12/08/2024	374	Estiagem	359	15
13/08/2024	374	Estiagem	359	15
14/08/2024	374	Estiagem	359	15
15/08/2024	376	Estiagem	359	17

PORTO ESPERANÇA
(66960008) RIO PARAGUAI

Data	Nível (cm)	Referência	Limite (cm)	Diferença (cm)
11/08/2024	-51	Estiagem	27	-78
12/08/2024	-53	Estiagem	27	-80
13/08/2024	-56	Estiagem	27	-83
14/08/2024	-59	Estiagem	27	-86
15/08/2024	-61	Estiagem	27	-88

PORTO MURTINHO
(67100000) RIO PARAGUAI

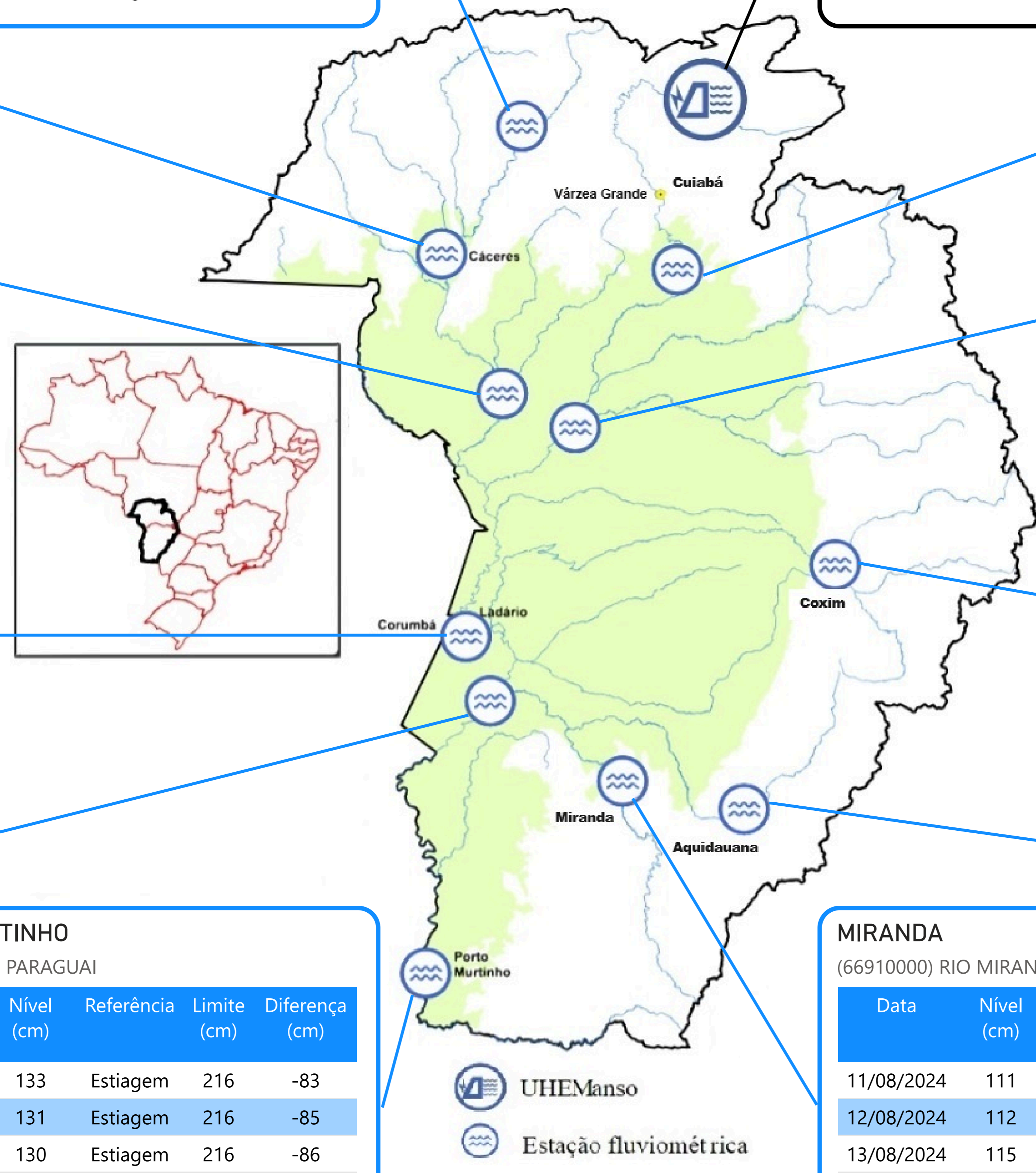
Data	Nível (cm)	Referência	Limite (cm)	Diferença (cm)
11/08/2024	133	Estiagem	216	-83
12/08/2024	131	Estiagem	216	-85
13/08/2024	130	Estiagem	216	-86
14/08/2024	130	Estiagem	216	-86
15/08/2024	129	Estiagem	216	-87

MIRANDA
(66910000) RIO MIRANDA

Data	Nível (cm)	Referência	Limite (cm)	Diferença (cm)
11/08/2024	111	Estiagem	137	-26
12/08/2024	112	Estiagem	137	-25
13/08/2024	115	Estiagem	137	-22
14/08/2024	117	Estiagem	137	-20
15/08/2024	116	Estiagem	137	-21

PALMEIRAS
(66941000) RIO AQUIDAUANA

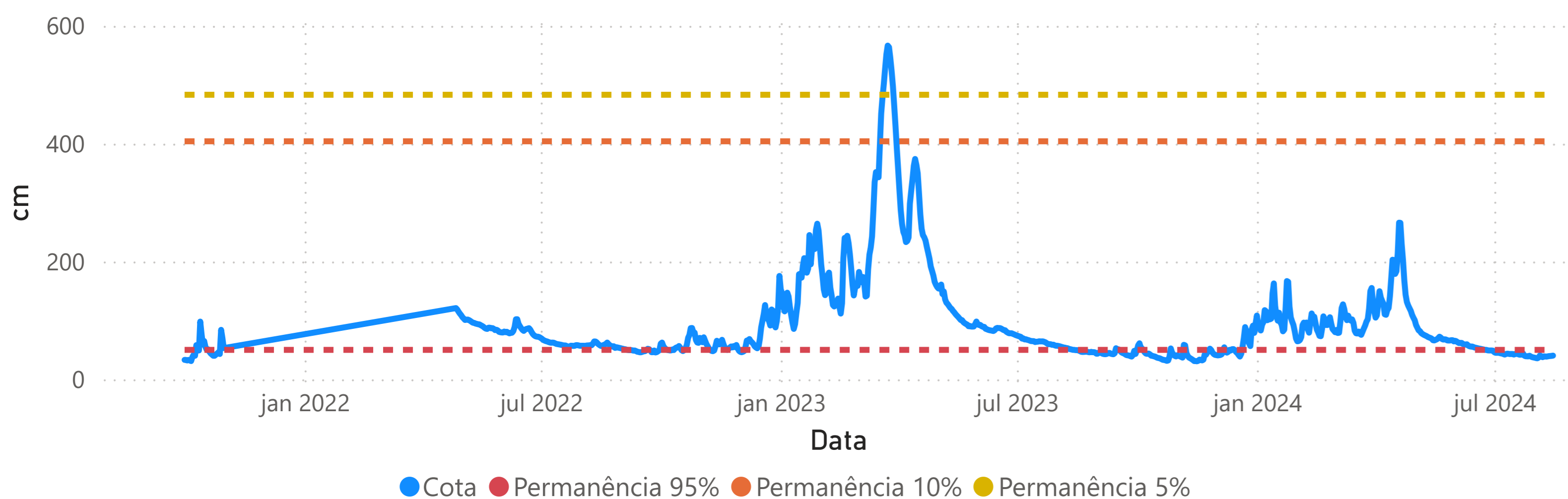
Data	Nível (cm)	Referência	Limite (cm)	Diferença (cm)
11/08/2024	161	Estiagem	151	10
12/08/2024	159	Estiagem	151	8
13/08/2024	154	Estiagem	151	3
14/08/2024	147	Estiagem	151	-4
15/08/2024	144	Estiagem	151	-7



Fonte: Hidrotelemetria/ANA e ONS

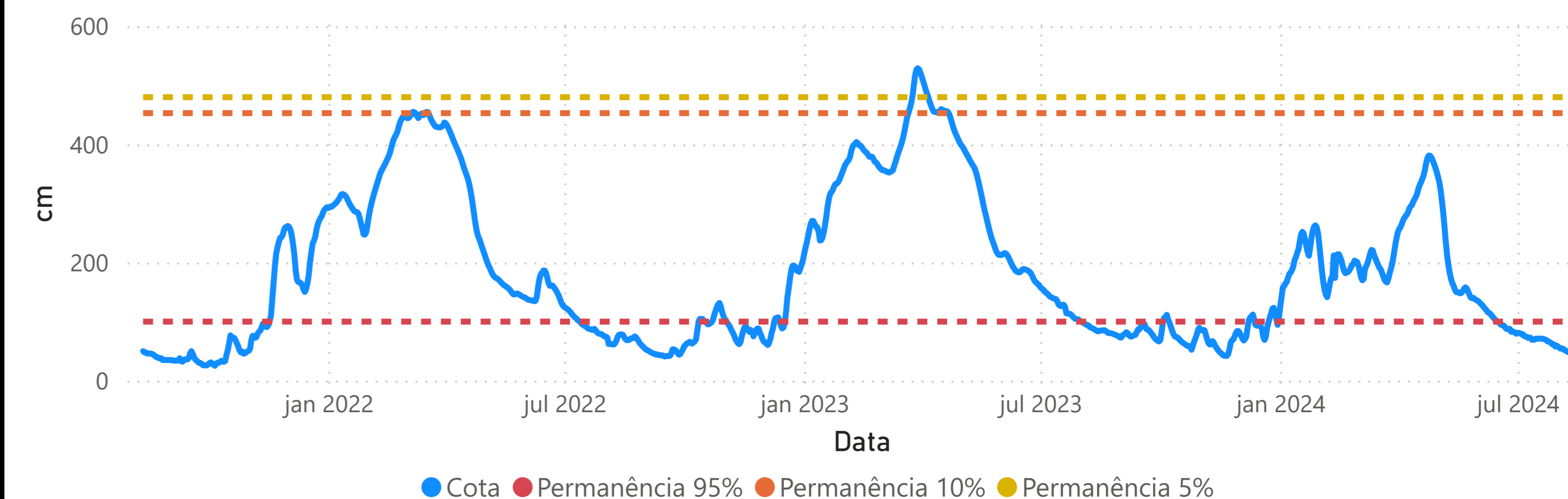
BARRA DO BUGRES - 66010000

RIO PARAGUAI (Área de Drenagem 9250 km²)



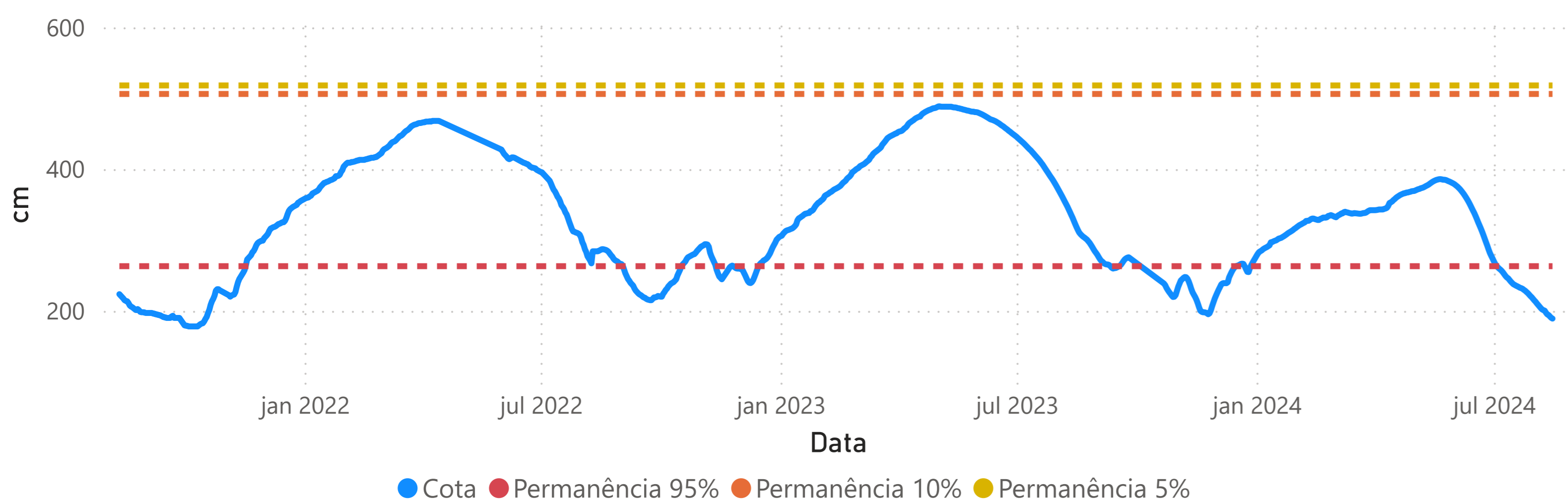
CÁCERES (DNPVN) - 66070004

RIO PARAGUAI (Área de Drenagem 32400 km²)

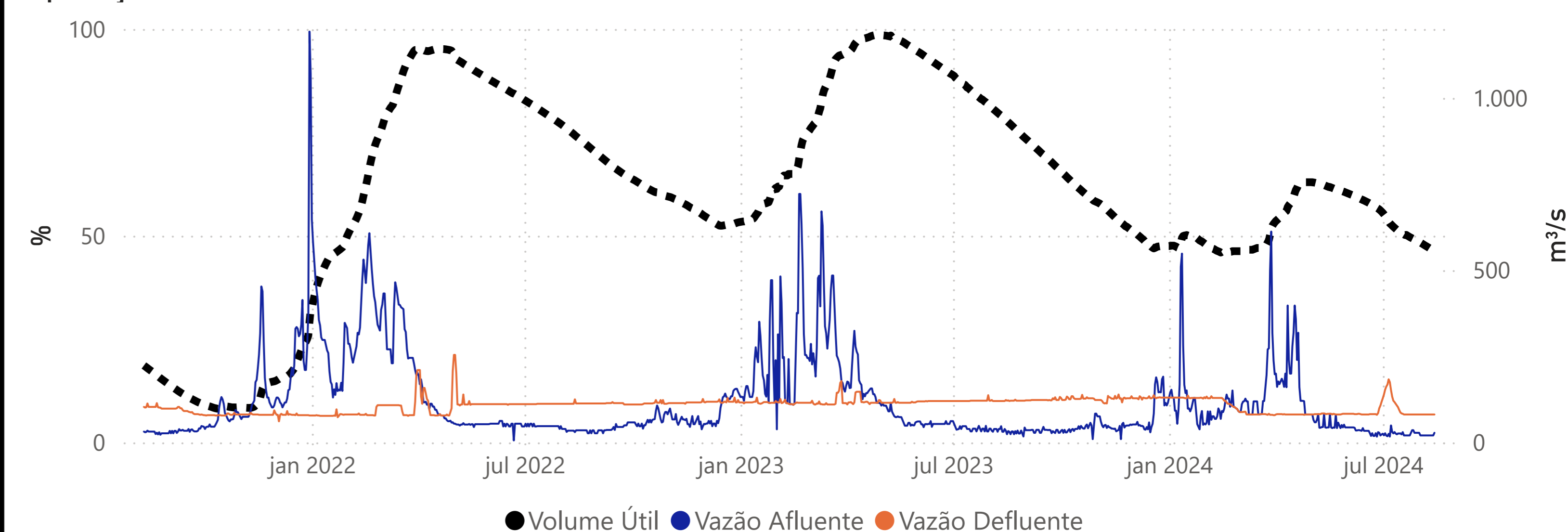


PORTO CONCEIÇÃO - 66120000

RIO PARAGUAI (Área de Drenagem 64000 km²)

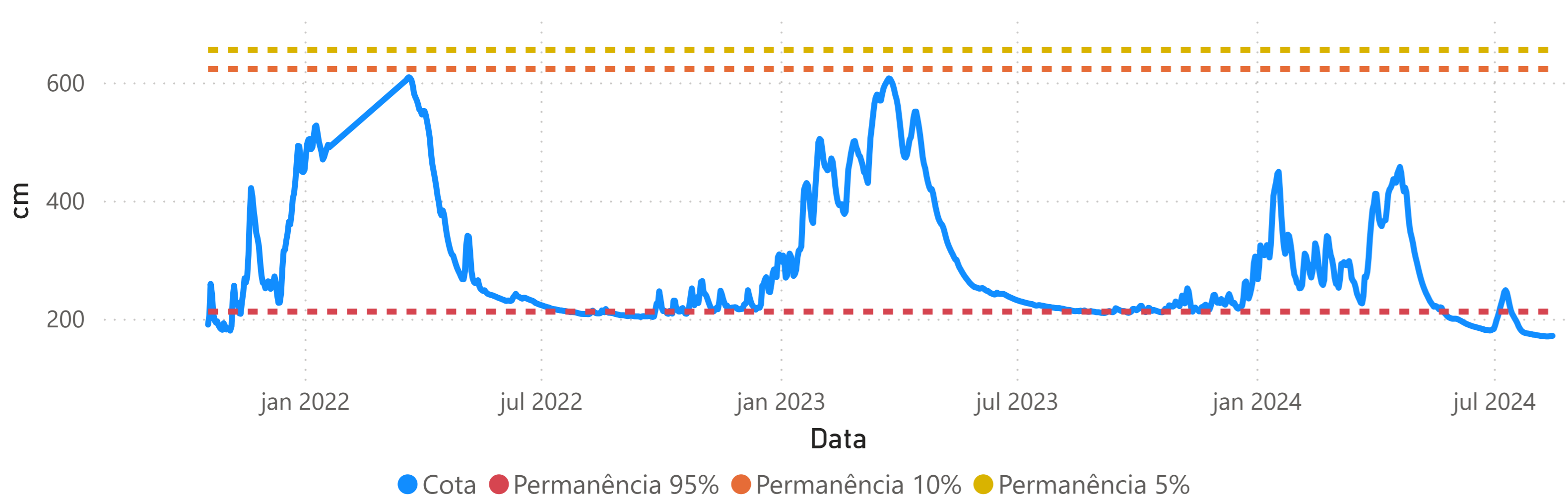


Operação da UHE Manso



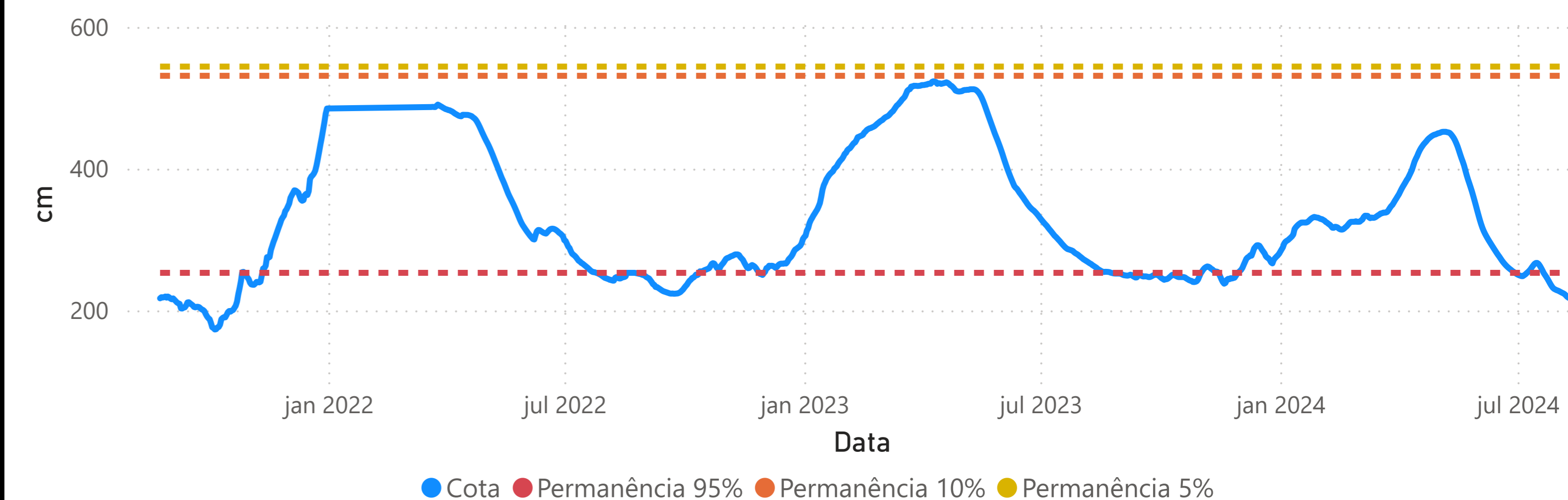
BARÃO DE MELGAÇO - 66280000

RIO CUIABÁ (Área de Drenagem 28900 km²)



POUSADA TAIAMÃ (Ex-Porto Jofre) - 66710000

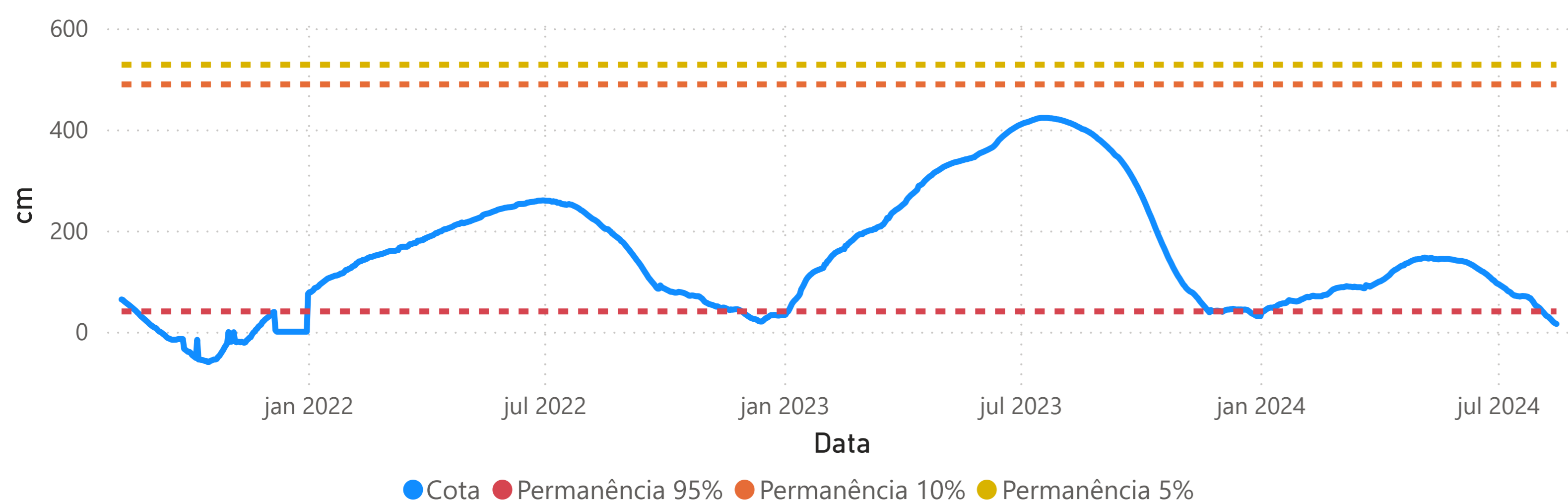
RIO CUIABÁ (Área de Drenagem 95200 km²)



Fonte: Hidrotelemetria/ANA e ONS

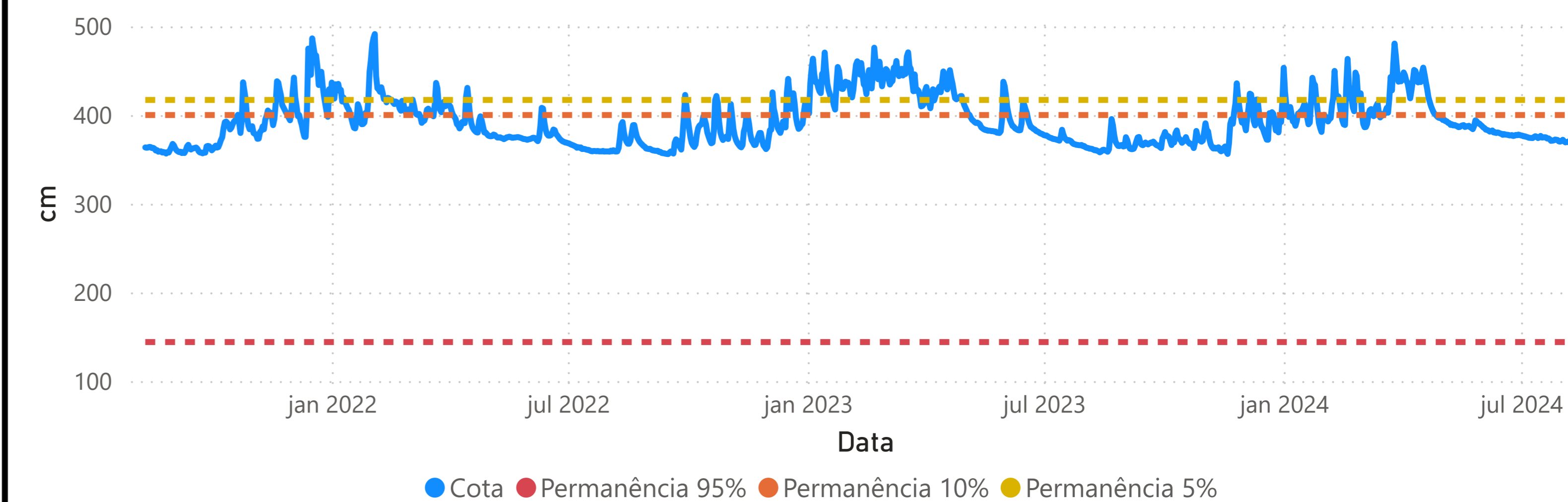
LADÁRIO (BASE NAVAL) - 66825000

RIO PARAGUAI (Área de Drenagem 253000 km²)



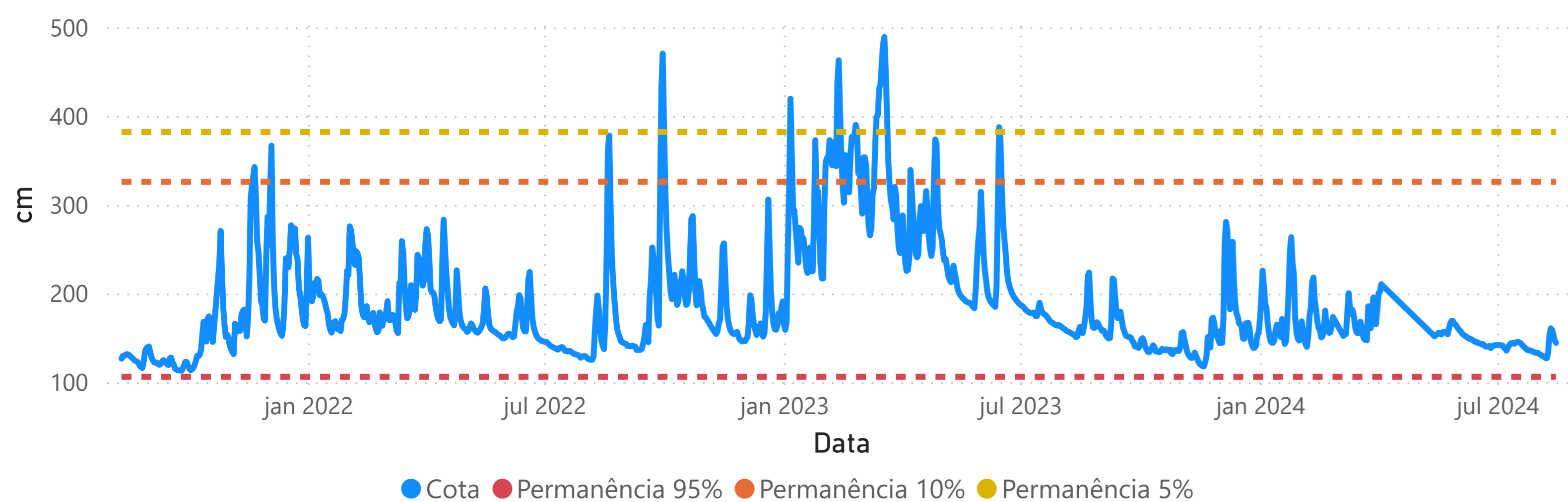
COXIM - 66870000

RIO TAQUARI (Área de Drenagem 27600 km²)



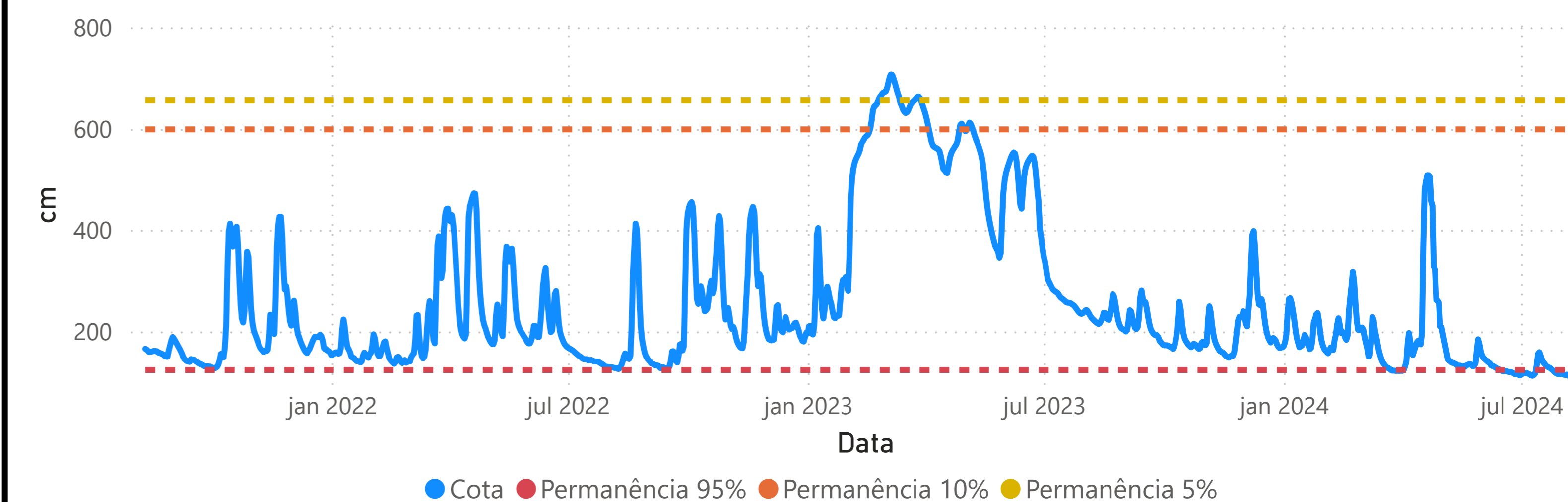
PALMEIRAS - 66941000

RIO AQUIDAUANA (Área de Drenagem 10900 km²)



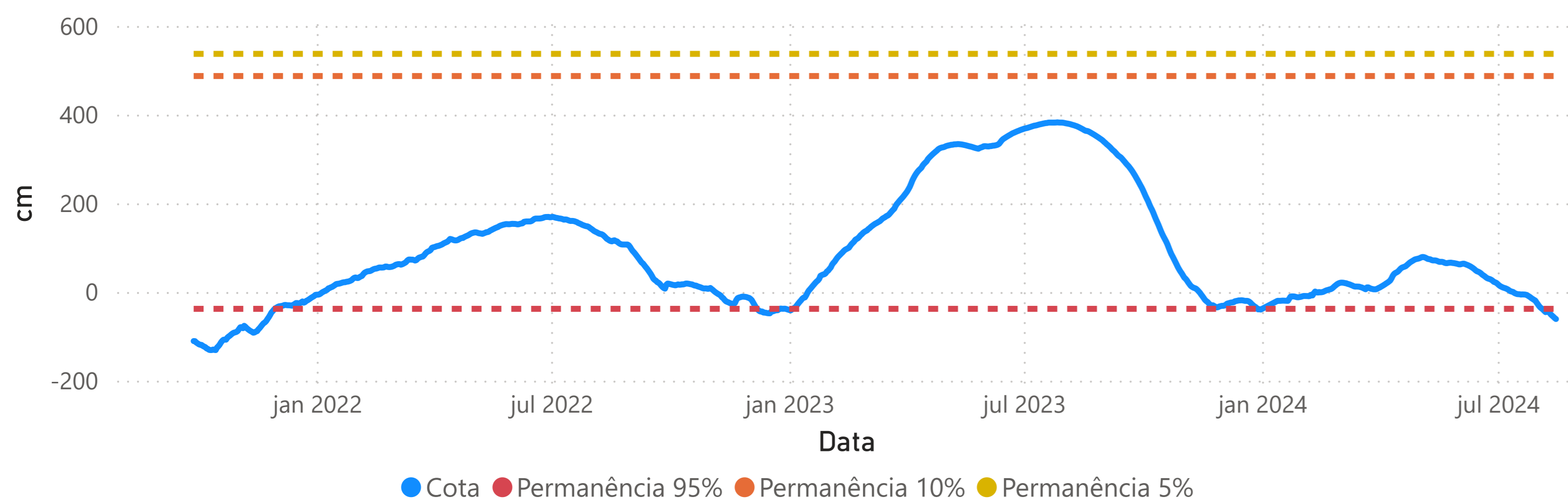
MIRANDA - 66910000

RIO MIRANDA (Área de Drenagem 15000 km²)



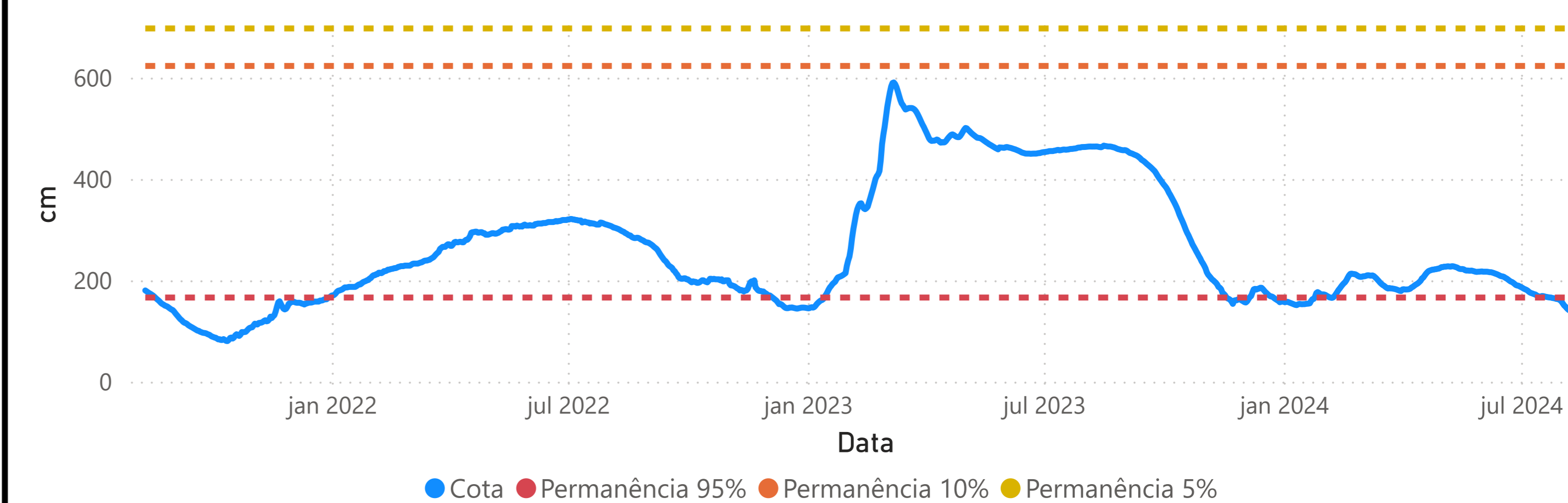
PORTO ESPERANÇA - 66960008

RIO PARAGUAI (Área de Drenagem 371000 km²)



PORTO MURTINHO - 67100000

RIO PARAGUAI (Área de Drenagem 576000 km²)



Fonte: Hidrotelemetria/ANA e ONS