

## CÁCERES (DNPVN)

(66070004) RIO PARAGUAI

Data	Nível (cm)	Referência	Limite (cm)	Diferença (cm)
10/08/2024	50	Estiagem	103	-53
11/08/2024	48	Estiagem	103	-55
12/08/2024	48	Estiagem	103	-55
13/08/2024	49	Estiagem	103	-54
14/08/2024	49	Estiagem	103	-54

## BARRA DO BUGRES

(66010000) RIO PARAGUAI

Data	Nível (cm)	Referência	Limite (cm)	Diferença (cm)
10/08/2024	39	Estiagem	58	-19
11/08/2024	39	Estiagem	58	-19
12/08/2024	39	Estiagem	58	-19
13/08/2024	40	Estiagem	58	-18
14/08/2024	40	Estiagem	58	-18

## UHE Manso

RIO MANSO

Data	Afluência (m³/s)	Defluência (m³/s)	Volume Útil (%)
09/08/2024	5,00	81,00	47,03
10/08/2024	5,07	81,00	46,81
11/08/2024	42,92	81,00	46,70
12/08/2024	43,04	81,00	46,59
13/08/2024	81,00	81,00	46,59

## BARÃO DE MELGAÇO

(66280000) RIO CUIABÁ

Data	Nível (cm)	Referência	Limite (cm)	Diferença (cm)
10/08/2024	170	Estiagem	163	7
11/08/2024	170	Estiagem	163	7
12/08/2024	170	Estiagem	163	7
13/08/2024	170	Estiagem	163	7
14/08/2024	171	Estiagem	163	8

## PORTO CONCEIÇÃO

(66120000) RIO PARAGUAI

Data	Nível (cm)	Referência	Limite (cm)	Diferença (cm)
10/08/2024	197	Estiagem	333	-136
11/08/2024	195	Estiagem	333	-138
12/08/2024	194	Estiagem	333	-139
13/08/2024	192	Estiagem	333	-141
14/08/2024	191	Estiagem	333	-142

## LADÁRIO (BASE NAVAL)

(66825000) RIO PARAGUAI

Data	Nível (cm)	Referência	Limite (cm)	Diferença (cm)
10/08/2024	26	Estiagem	-5	31
11/08/2024	24	Estiagem	-5	29
12/08/2024	21	Estiagem	-5	26
13/08/2024	18	Estiagem	-5	23
14/08/2024	17	Estiagem	-5	22

## PORTO ESPERANÇA

(66960008) RIO PARAGUAI

Data	Nível (cm)	Referência	Limite (cm)	Diferença (cm)
10/08/2024	-47	Estiagem	27	-74
11/08/2024	-51	Estiagem	27	-78
12/08/2024	-53	Estiagem	27	-80
13/08/2024	-56	Estiagem	27	-83
14/08/2024	-58	Estiagem	27	-85

## PORTO MURTINHO

(67100000) RIO PARAGUAI

Data	Nível (cm)	Referência	Limite (cm)	Diferença (cm)
10/08/2024	135	Estiagem	216	-81
11/08/2024	133	Estiagem	216	-83
12/08/2024	131	Estiagem	216	-85
13/08/2024	130	Estiagem	216	-86
14/08/2024	130	Estiagem	216	-86

## MIRANDA

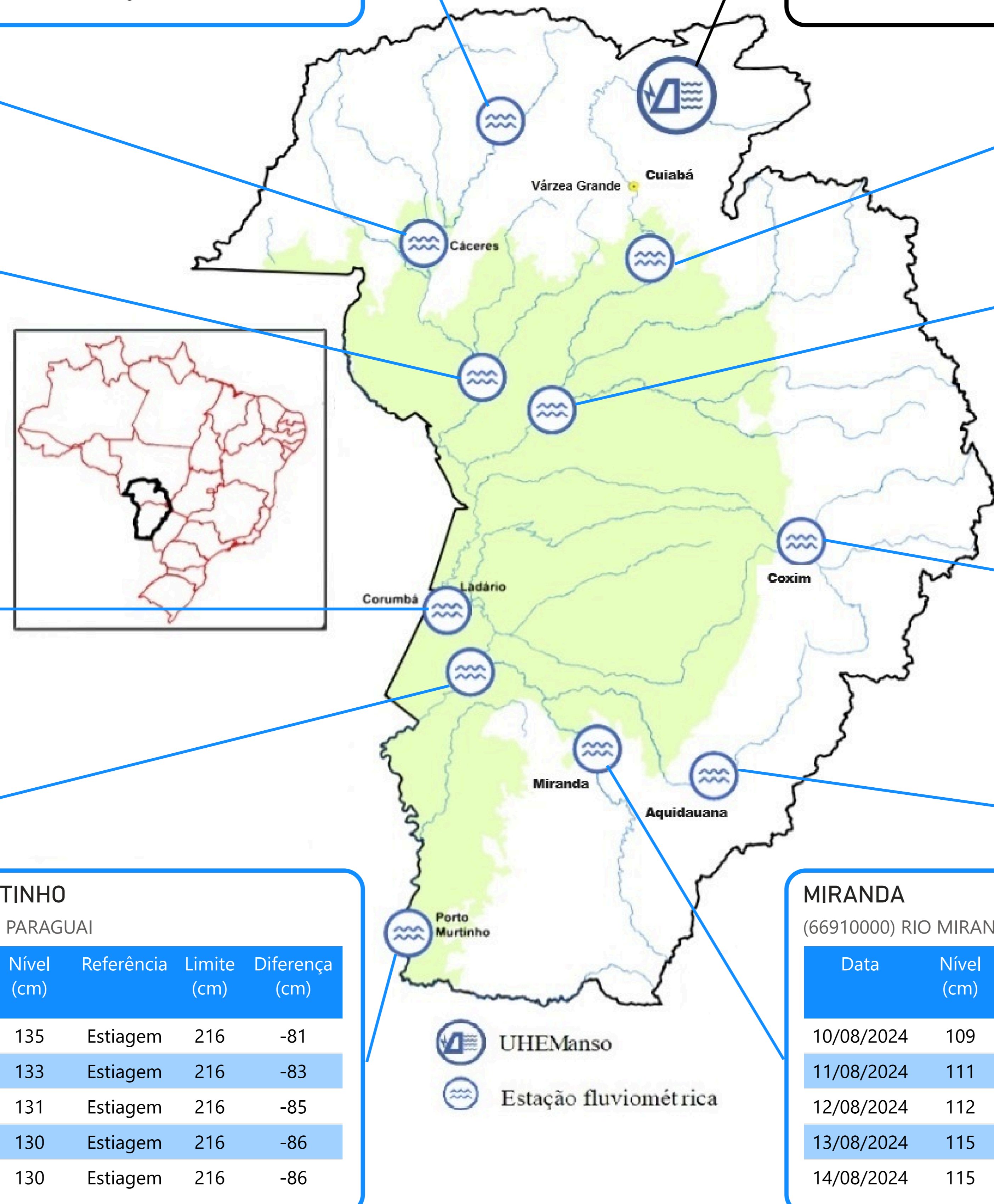
(66910000) RIO MIRANDA

Data	Nível (cm)	Referência	Limite (cm)	Diferença (cm)
10/08/2024	109	Estiagem	137	-28
11/08/2024	111	Estiagem	137	-26
12/08/2024	112	Estiagem	137	-25
13/08/2024	115	Estiagem	137	-22
14/08/2024	115	Estiagem	137	-22

## PALMEIRAS

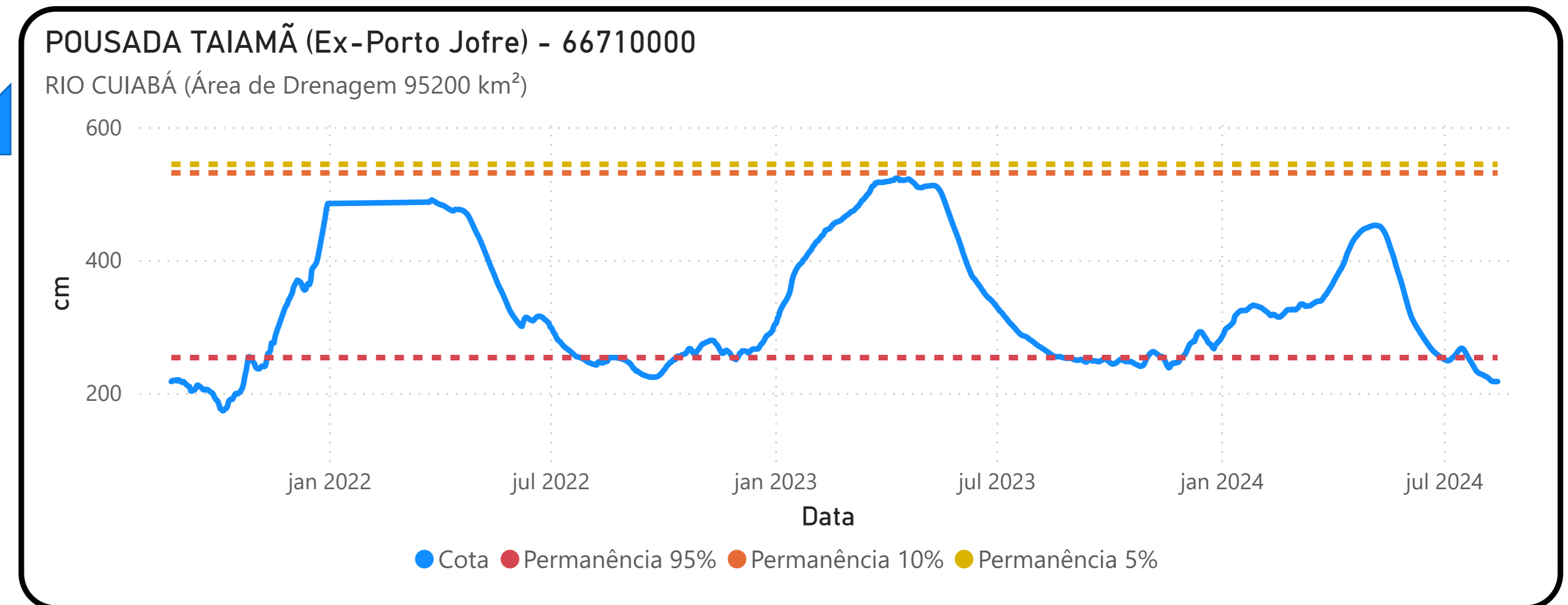
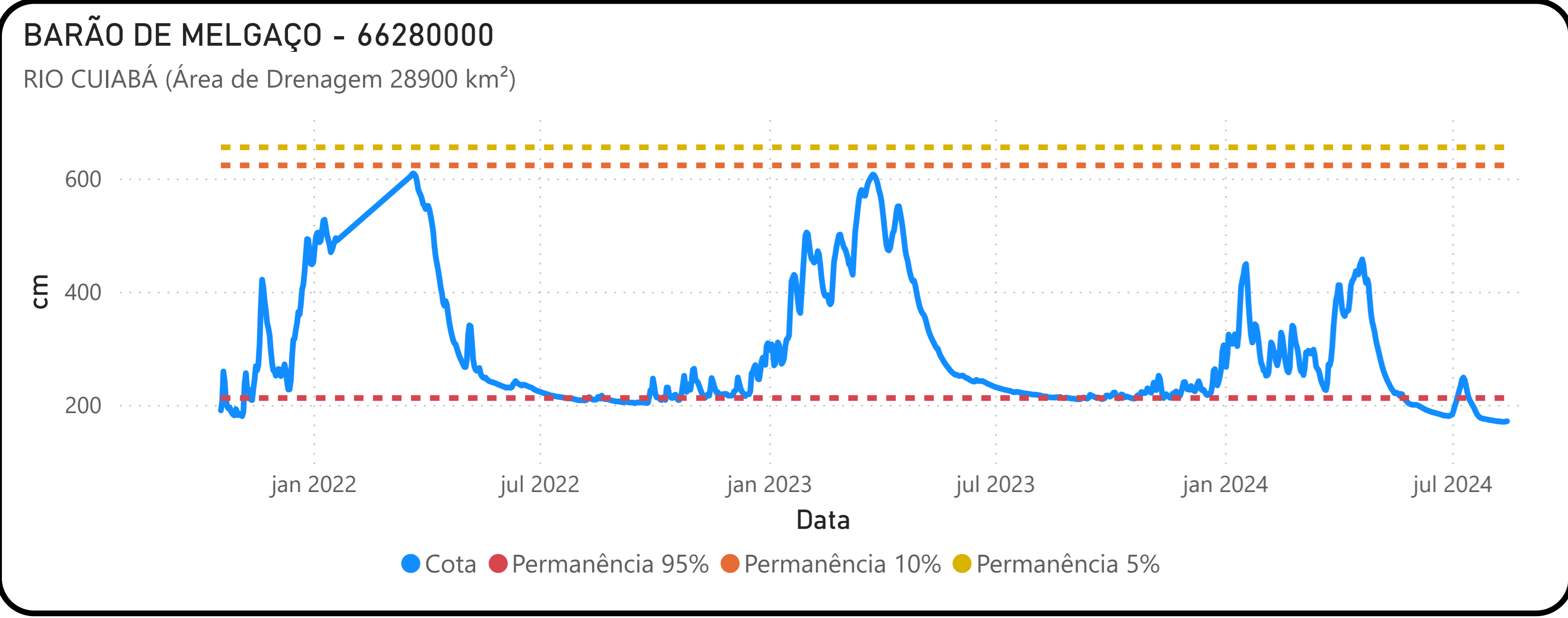
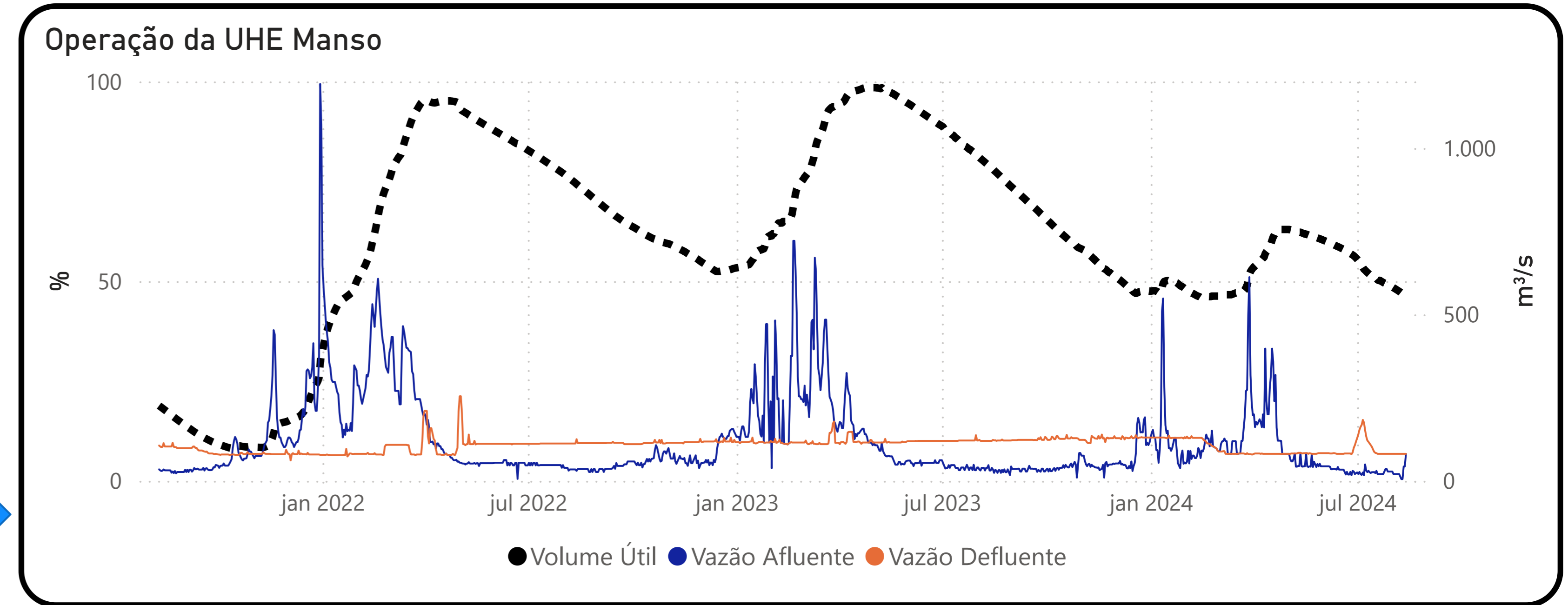
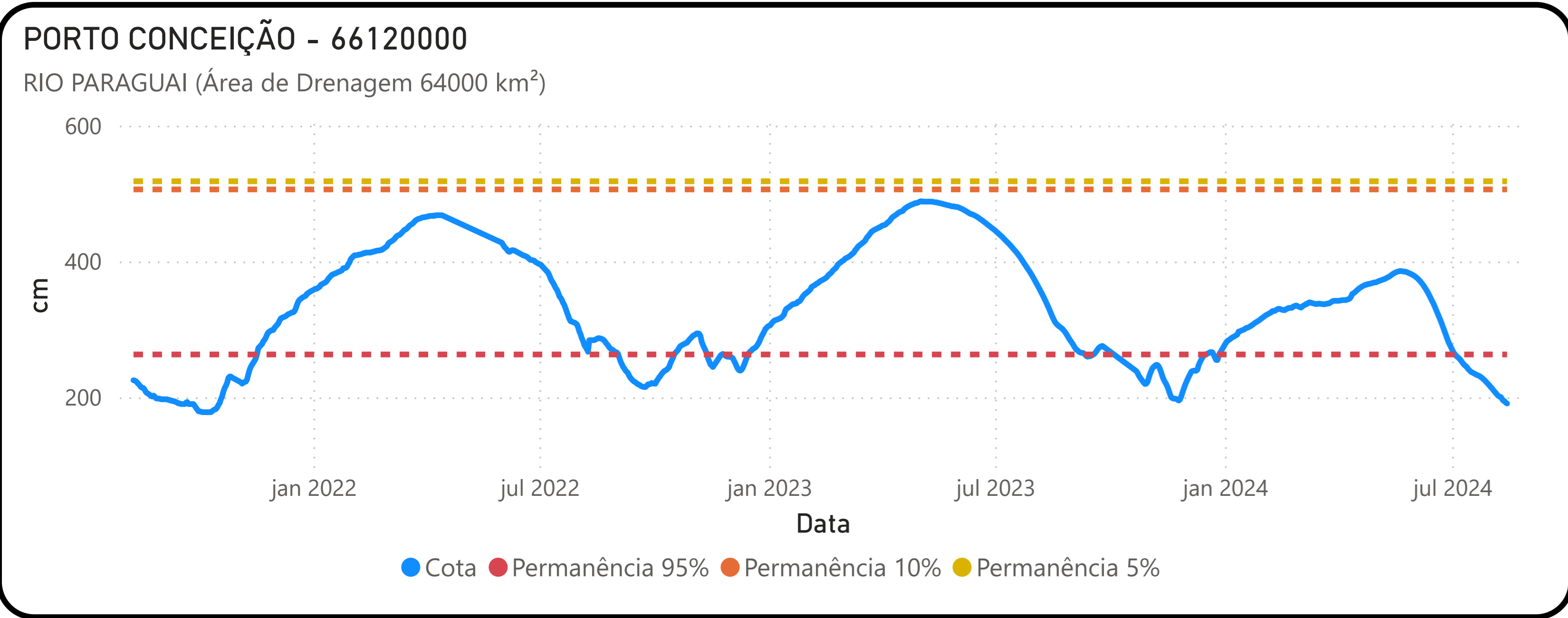
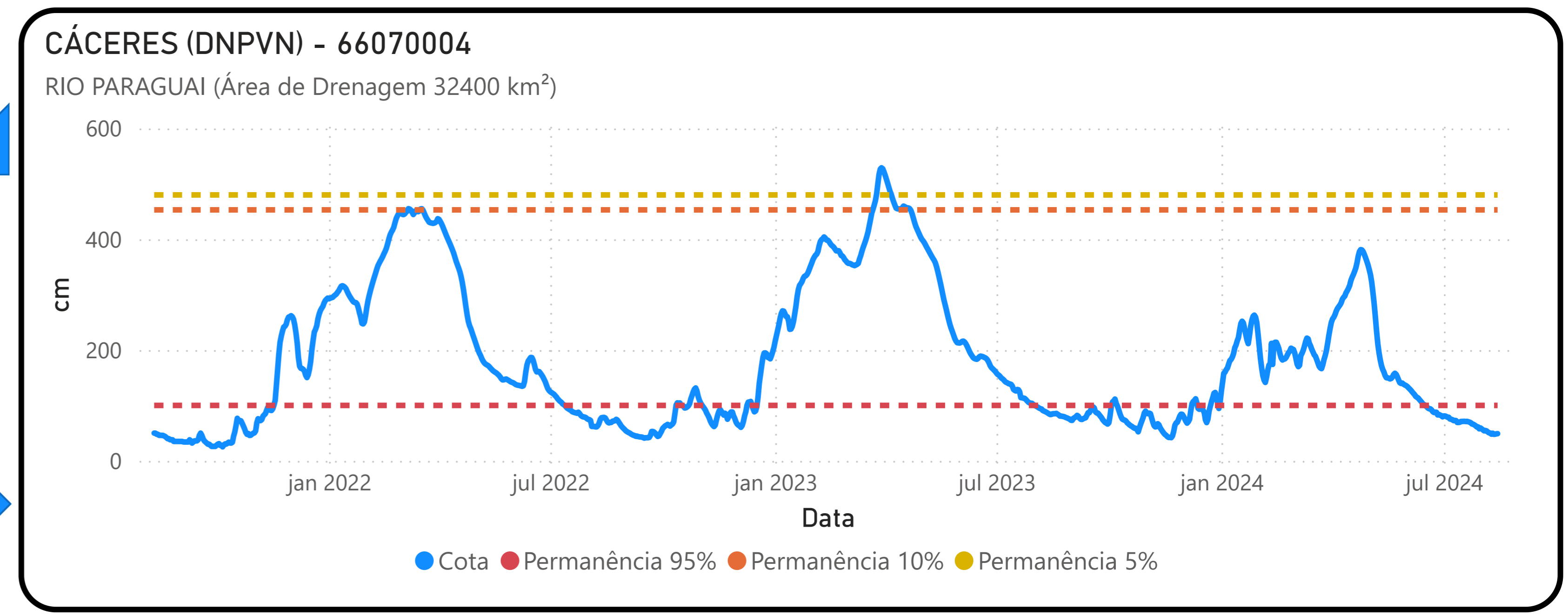
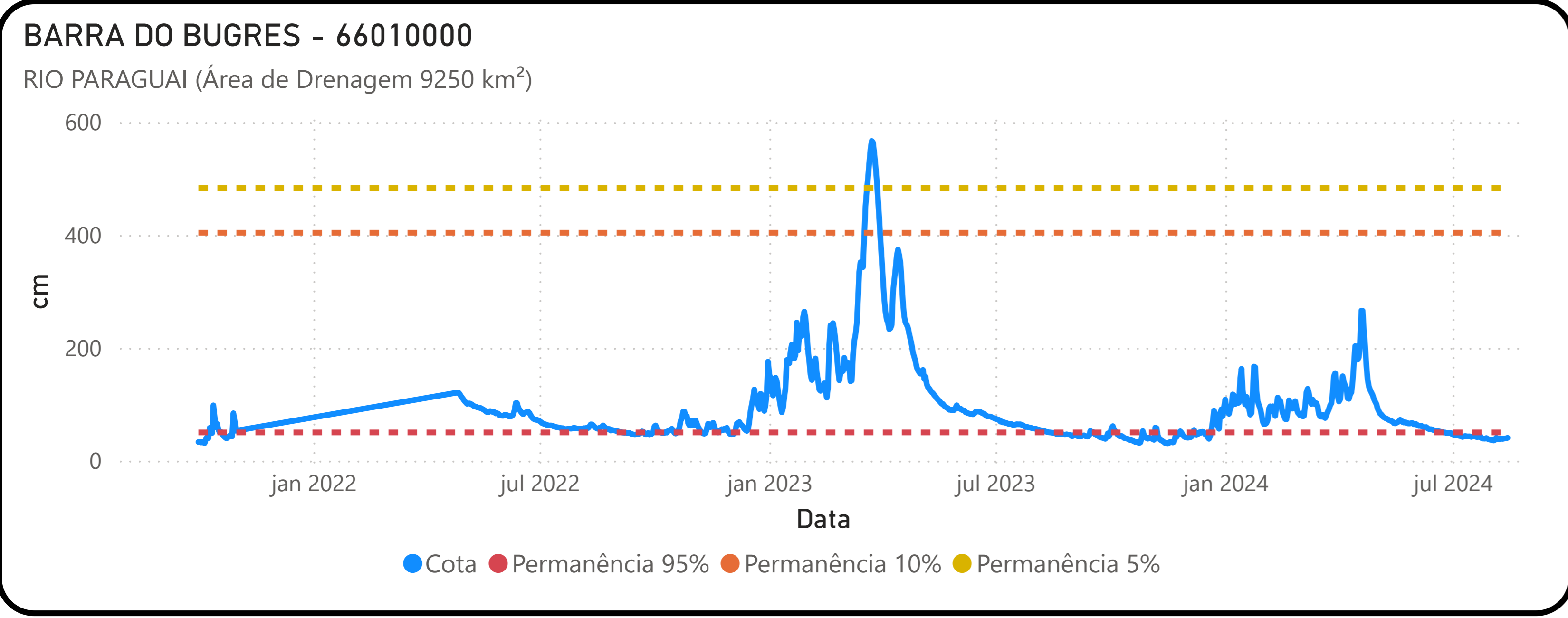
(66941000) RIO AQUIDAUANA

Data	Nível (cm)	Referência	Limite (cm)	Diferença (cm)
10/08/2024	153	Estiagem	151	2
11/08/2024	161	Estiagem	151	10
12/08/2024	159	Estiagem	151	8
13/08/2024	154	Estiagem	151	3
14/08/2024	148	Estiagem	151	-3



Fonte: Hidrotelemetria/ANA e ONS

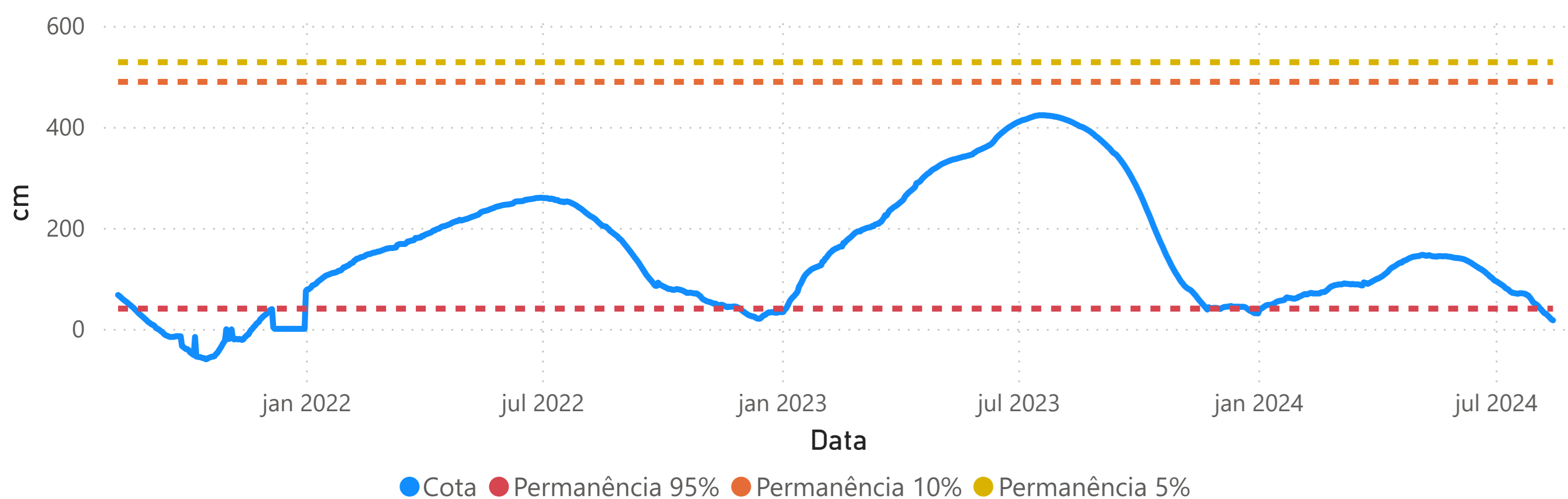




Fonte: Hidrotelemetria/ANA e ONS

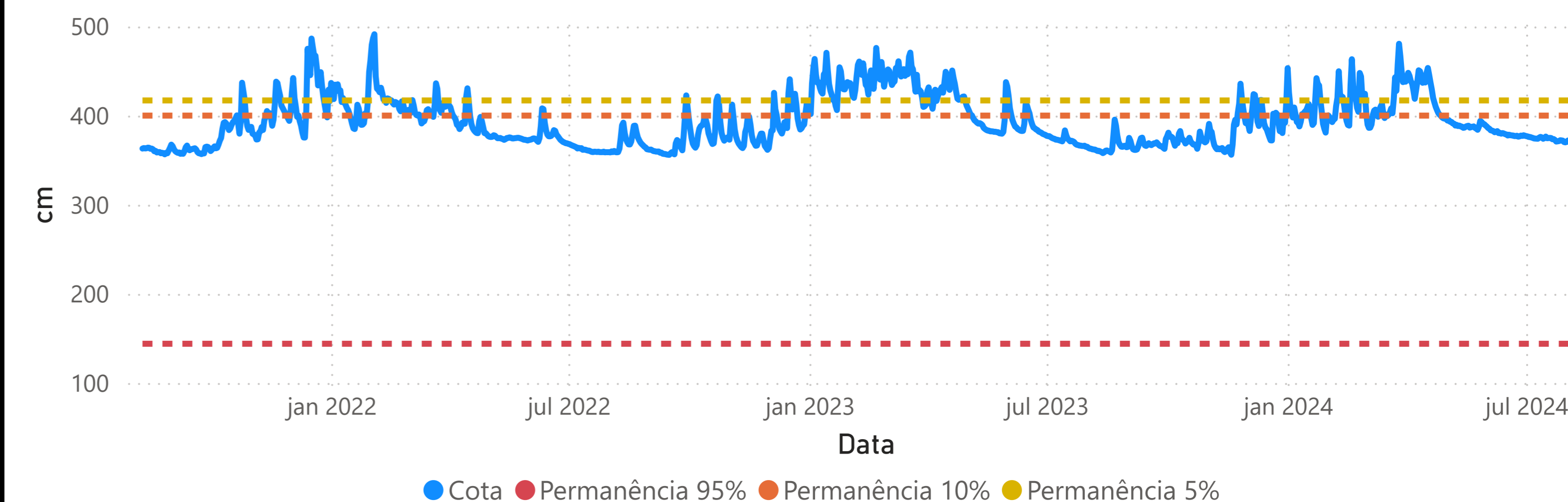
**LADÁRIO (BASE NAVAL) - 66825000**

RIO PARAGUAI (Área de Drenagem 253000 km<sup>2</sup>)



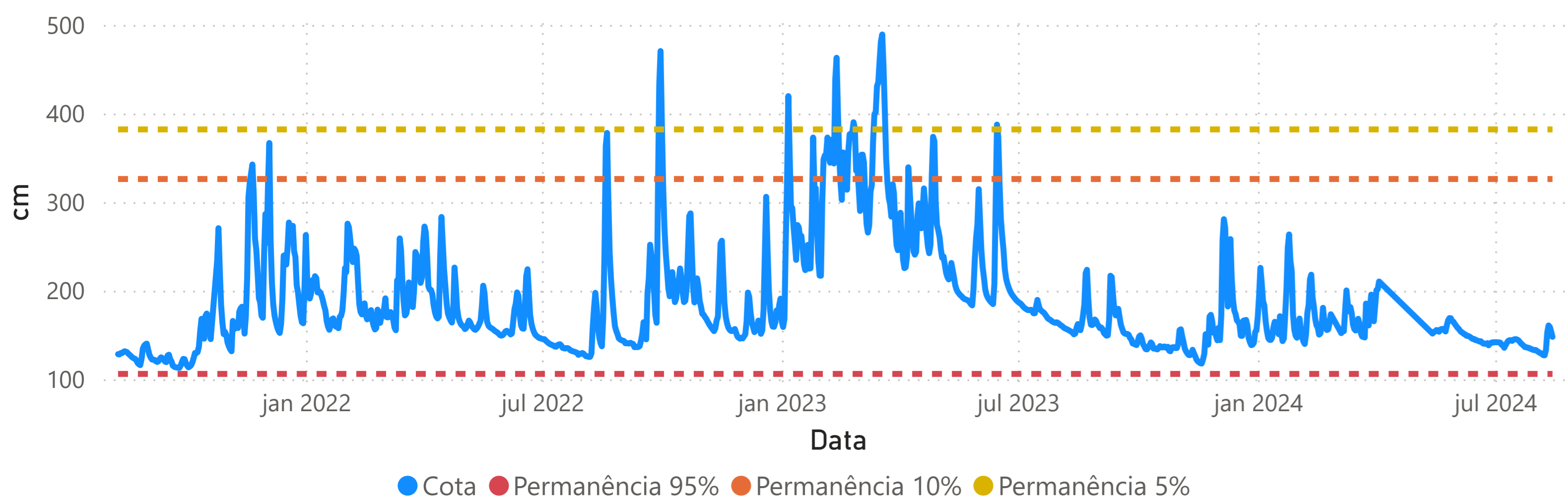
**COXIM - 66870000**

RIO TAQUARI (Área de Drenagem 27600 km<sup>2</sup>)



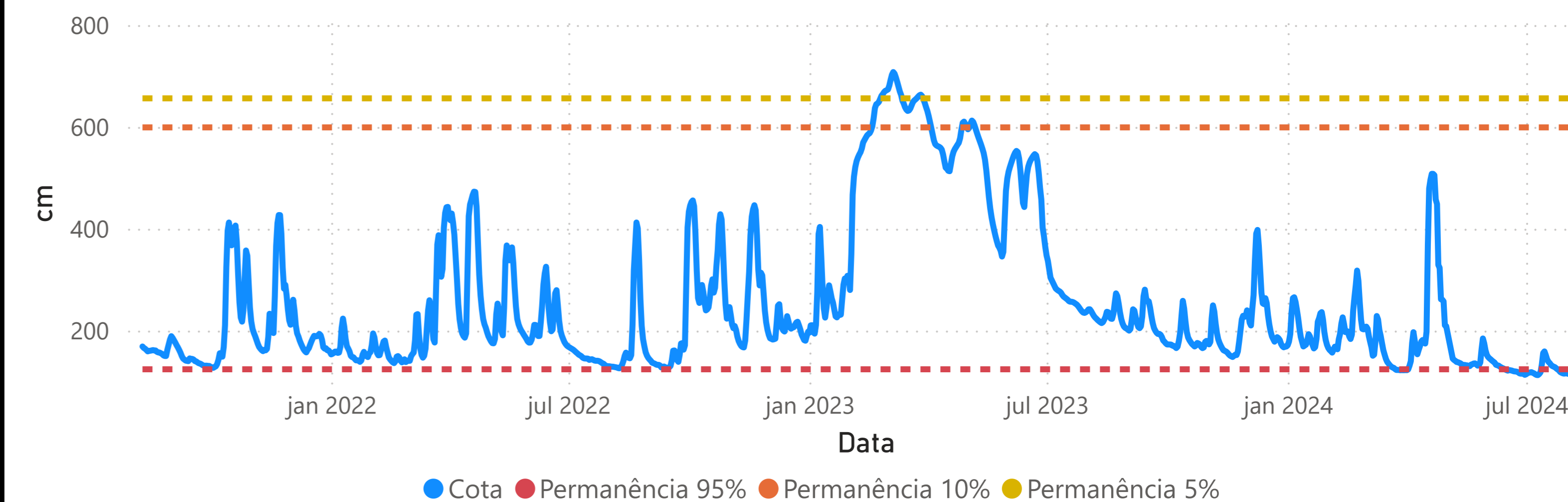
**PALMEIRAS - 66941000**

RIO AQUIDAUANA (Área de Drenagem 10900 km<sup>2</sup>)



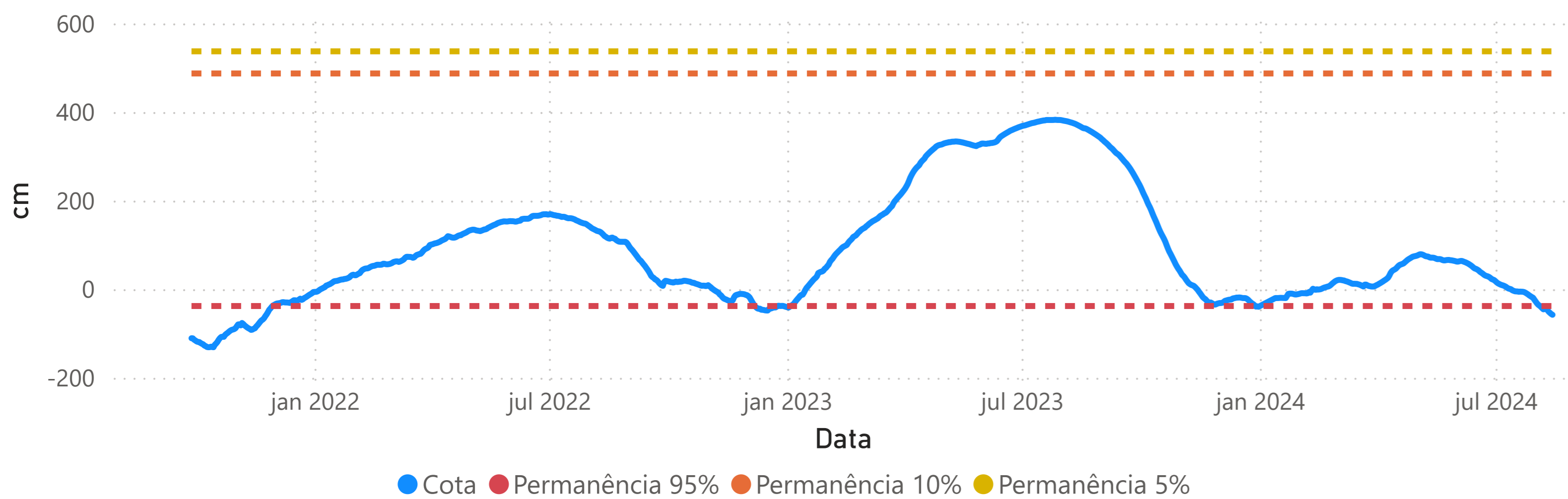
**MIRANDA - 66910000**

RIO MIRANDA (Área de Drenagem 15000 km<sup>2</sup>)



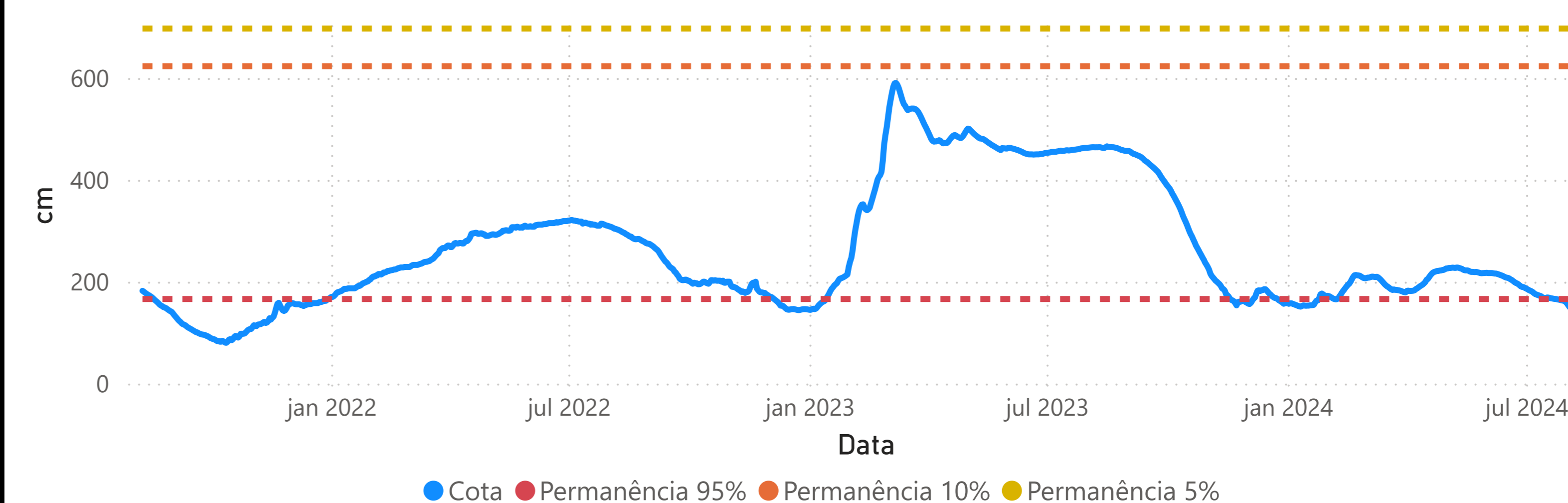
**PORTO ESPERANÇA - 66960008**

RIO PARAGUAI (Área de Drenagem 371000 km<sup>2</sup>)



**PORTO MURTINHO - 67100000**

RIO PARAGUAI (Área de Drenagem 576000 km<sup>2</sup>)



Fonte: Hidrotelemetria/ANA e ONS