

CÁCERES (DNPVN)
(66070004) RIO PARAGUAI

| Data | Nível (cm) | Referência | Limite (cm) | Diferença (cm) |
|------------|------------|------------|-------------|----------------|
| 09/08/2024 | 48 | Estiagem | 103 | -55 |
| 10/08/2024 | 50 | Estiagem | 103 | -53 |
| 11/08/2024 | 48 | Estiagem | 103 | -55 |
| 12/08/2024 | 48 | Estiagem | 103 | -55 |
| 13/08/2024 | 48 | Estiagem | 103 | -55 |

BARRA DO BUGRES
(66010000) RIO PARAGUAI

| Data | Nível (cm) | Referência | Limite (cm) | Diferença (cm) |
|------------|------------|------------|-------------|----------------|
| 09/08/2024 | 39 | Estiagem | 58 | -19 |
| 10/08/2024 | 39 | Estiagem | 58 | -19 |
| 11/08/2024 | 39 | Estiagem | 58 | -19 |
| 12/08/2024 | 39 | Estiagem | 58 | -19 |
| 13/08/2024 | 40 | Estiagem | 58 | -18 |

UHE Manso
RIO MANSO

| Data | Afluência (m³/s) | Defluência (m³/s) | Volume Útil (%) |
|------------|------------------|-------------------|-----------------|
| 08/08/2024 | 12,60 | 81,00 | 47,25 |
| 09/08/2024 | 5,00 | 81,00 | 47,03 |
| 10/08/2024 | 5,02 | 81,00 | 46,81 |
| 11/08/2024 | 43,00 | 81,00 | 46,70 |
| 12/08/2024 | 43,00 | 81,00 | 46,59 |

BARÃO DE MELGAÇO
(66280000) RIO CUIABÁ

| Data | Nível (cm) | Referência | Limite (cm) | Diferença (cm) |
|------------|------------|------------|-------------|----------------|
| 09/08/2024 | 170 | Estiagem | 163 | 7 |
| 10/08/2024 | 170 | Estiagem | 163 | 7 |
| 11/08/2024 | 170 | Estiagem | 163 | 7 |
| 12/08/2024 | 170 | Estiagem | 163 | 7 |
| 13/08/2024 | 170 | Estiagem | 163 | 7 |

PORTO CONCEIÇÃO
(66120000) RIO PARAGUAI

| Data | Nível (cm) | Referência | Limite (cm) | Diferença (cm) |
|------------|------------|------------|-------------|----------------|
| 09/08/2024 | 200 | Estiagem | 333 | -133 |
| 10/08/2024 | 197 | Estiagem | 333 | -136 |
| 11/08/2024 | 195 | Estiagem | 333 | -138 |
| 12/08/2024 | 194 | Estiagem | 333 | -139 |
| 13/08/2024 | 193 | Estiagem | 333 | -140 |

POUSADA TAIAMÃ (Ex-Porto Jofre)
(66710000) RIO CUIABÁ

| Data | Nível (cm) | Referência | Limite (cm) | Diferença (cm) |
|------------|------------|------------|-------------|----------------|
| 09/08/2024 | 218 | Estiagem | 284 | -66 |
| 10/08/2024 | 217 | Estiagem | 284 | -67 |
| 11/08/2024 | 217 | Estiagem | 284 | -67 |
| 12/08/2024 | 217 | Estiagem | 284 | -67 |
| 13/08/2024 | 217 | Estiagem | 284 | -67 |

LADÁRIO (BASE NAVAL)
(66825000) RIO PARAGUAI

| Data | Nível (cm) | Referência | Limite (cm) | Diferença (cm) |
|------------|------------|------------|-------------|----------------|
| 09/08/2024 | 29 | Estiagem | -5 | 34 |
| 10/08/2024 | 26 | Estiagem | -5 | 31 |
| 11/08/2024 | 24 | Estiagem | -5 | 29 |
| 12/08/2024 | 21 | Estiagem | -5 | 26 |
| 13/08/2024 | 19 | Estiagem | -5 | 24 |

COXIM
(66870000) RIO TAQUARI

| Data | Nível (cm) | Referência | Limite (cm) | Diferença (cm) |
|------------|------------|------------|-------------|----------------|
| 09/08/2024 | 369 | Estiagem | 359 | 10 |
| 10/08/2024 | 370 | Estiagem | 359 | 11 |
| 11/08/2024 | 374 | Estiagem | 359 | 15 |
| 12/08/2024 | 374 | Estiagem | 359 | 15 |
| 13/08/2024 | 374 | Estiagem | 359 | 15 |

PORTO ESPERANÇA
(66960008) RIO PARAGUAI

| Data | Nível (cm) | Referência | Limite (cm) | Diferença (cm) |
|------------|------------|------------|-------------|----------------|
| 09/08/2024 | -43 | Estiagem | 27 | -70 |
| 10/08/2024 | -47 | Estiagem | 27 | -74 |
| 11/08/2024 | -51 | Estiagem | 27 | -78 |
| 12/08/2024 | -53 | Estiagem | 27 | -80 |
| 13/08/2024 | -55 | Estiagem | 27 | -82 |

PORTO MURTINHO
(67100000) RIO PARAGUAI

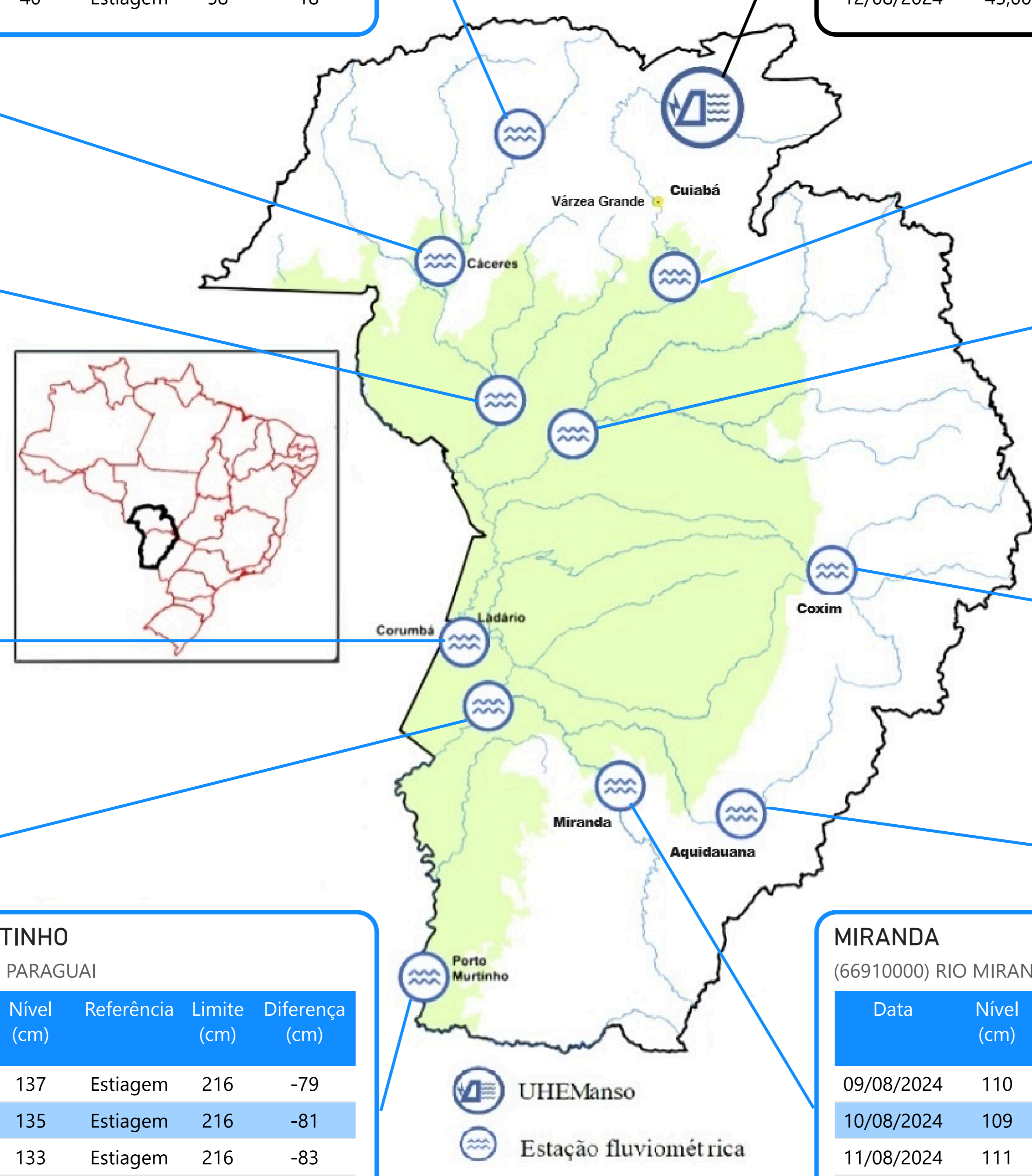
| Data | Nível (cm) | Referência | Limite (cm) | Diferença (cm) |
|------------|------------|------------|-------------|----------------|
| 09/08/2024 | 137 | Estiagem | 216 | -79 |
| 10/08/2024 | 135 | Estiagem | 216 | -81 |
| 11/08/2024 | 133 | Estiagem | 216 | -83 |
| 12/08/2024 | 131 | Estiagem | 216 | -85 |
| 13/08/2024 | 130 | Estiagem | 216 | -86 |

MIRANDA
(66910000) RIO MIRANDA

| Data | Nível (cm) | Referência | Limite (cm) | Diferença (cm) |
|------------|------------|------------|-------------|----------------|
| 09/08/2024 | 110 | Estiagem | 137 | -27 |
| 10/08/2024 | 109 | Estiagem | 137 | -28 |
| 11/08/2024 | 111 | Estiagem | 137 | -26 |
| 12/08/2024 | 112 | Estiagem | 137 | -25 |
| 13/08/2024 | 114 | Estiagem | 137 | -23 |

PALMEIRAS
(66941000) RIO AQUIDAUANA

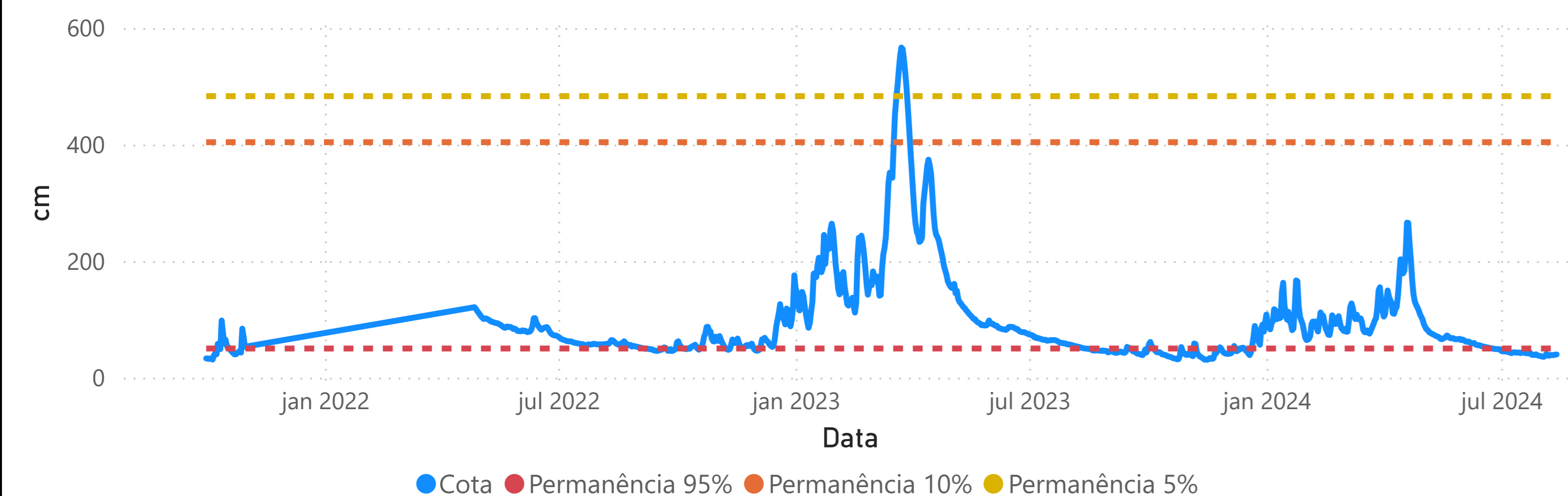
| Data | Nível (cm) | Referência | Limite (cm) | Diferença (cm) |
|------------|------------|------------|-------------|----------------|
| 09/08/2024 | 133 | Estiagem | 151 | -18 |
| 10/08/2024 | 153 | Estiagem | 151 | 2 |
| 11/08/2024 | 161 | Estiagem | 151 | 10 |
| 12/08/2024 | 159 | Estiagem | 151 | 8 |
| 13/08/2024 | 155 | Estiagem | 151 | 4 |



Fonte: Hidrotelemetria/ANA e ONS

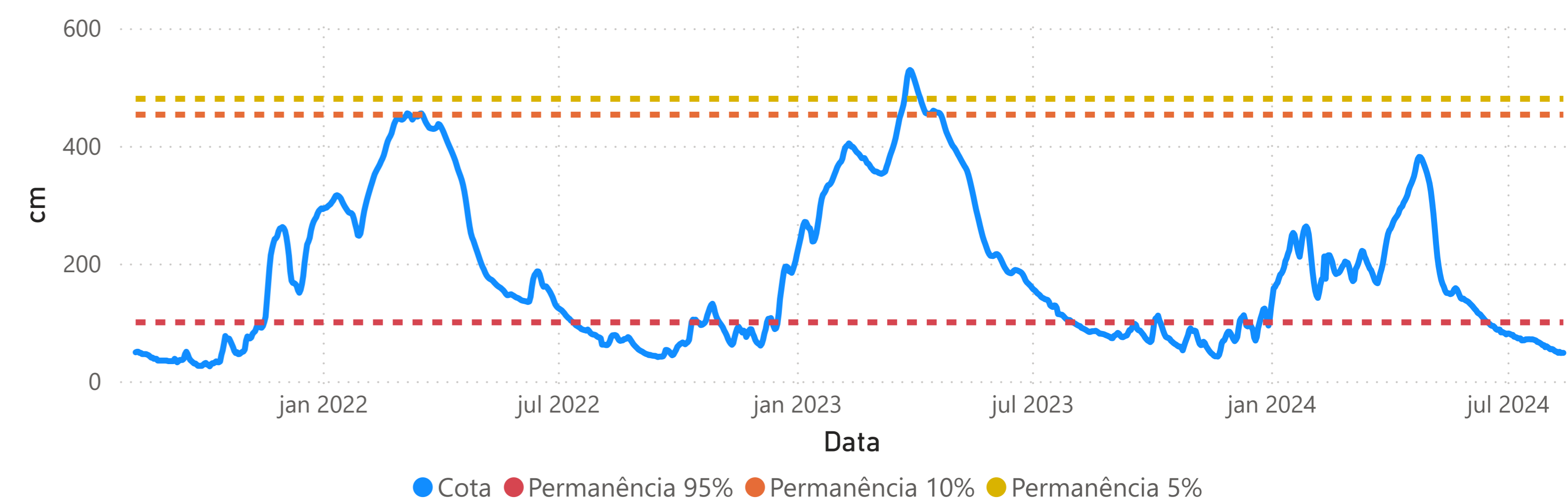
BARRA DO BUGRES - 66010000

RIO PARAGUAI (Área de Drenagem 9250 km²)



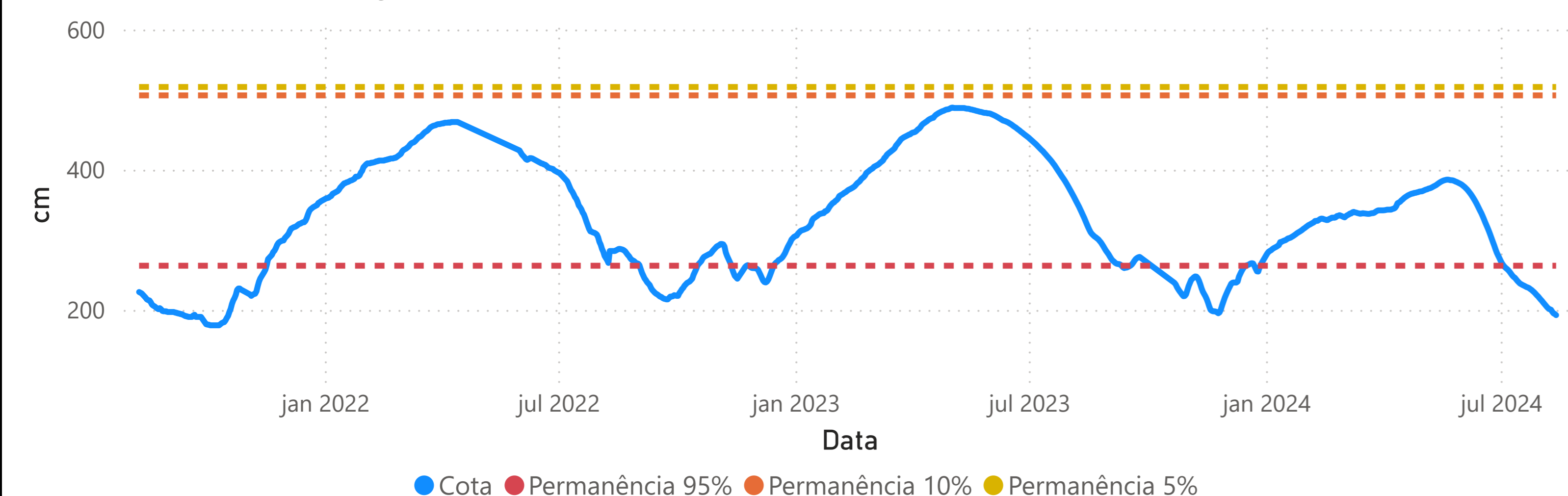
CÁCERES (DNPVN) - 66070004

RIO PARAGUAI (Área de Drenagem 32400 km²)

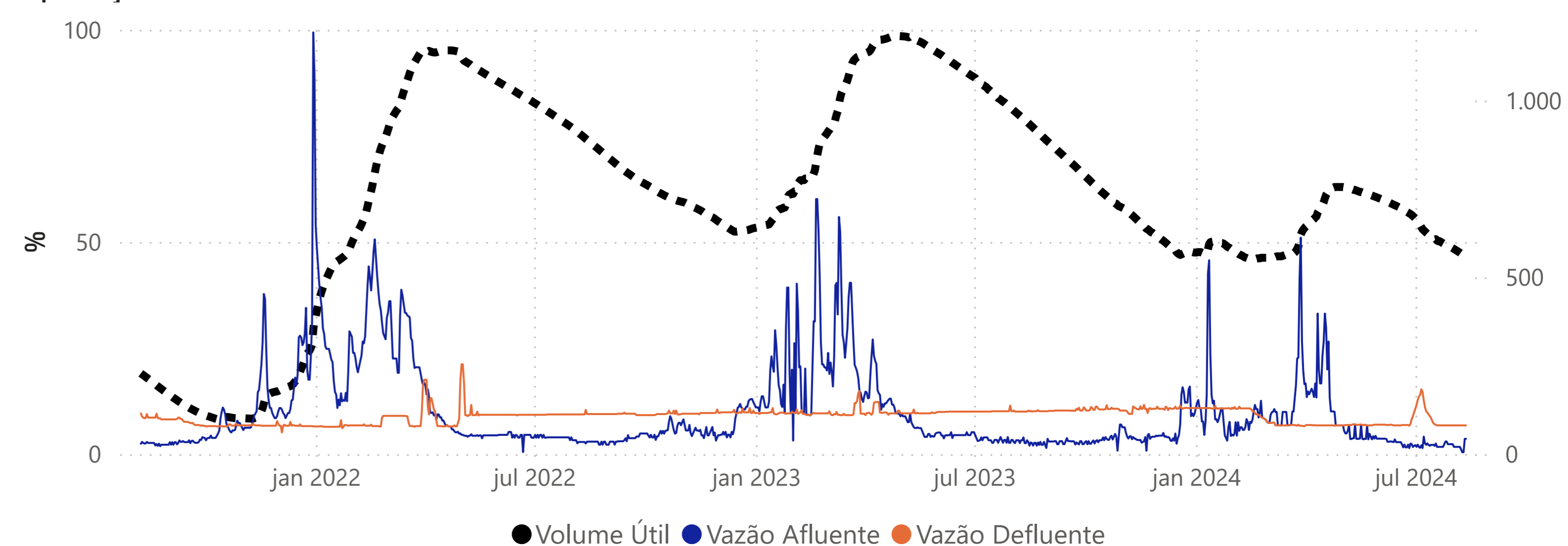


PORTO CONCEIÇÃO - 66120000

RIO PARAGUAI (Área de Drenagem 64000 km²)

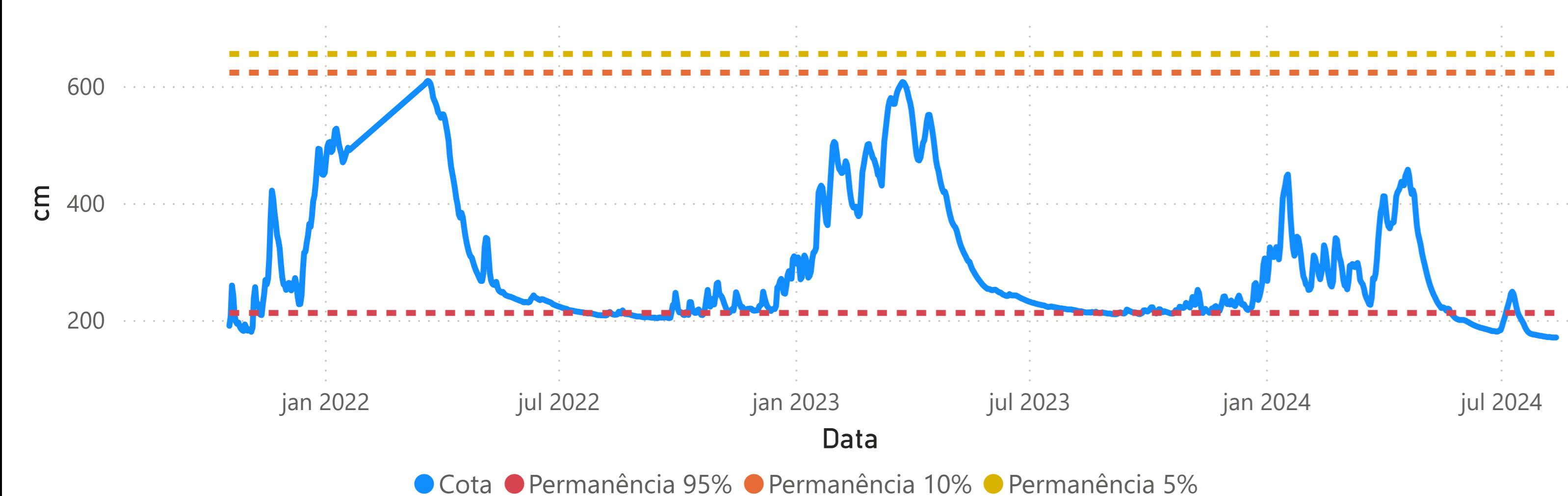


Operação da UHE Manso



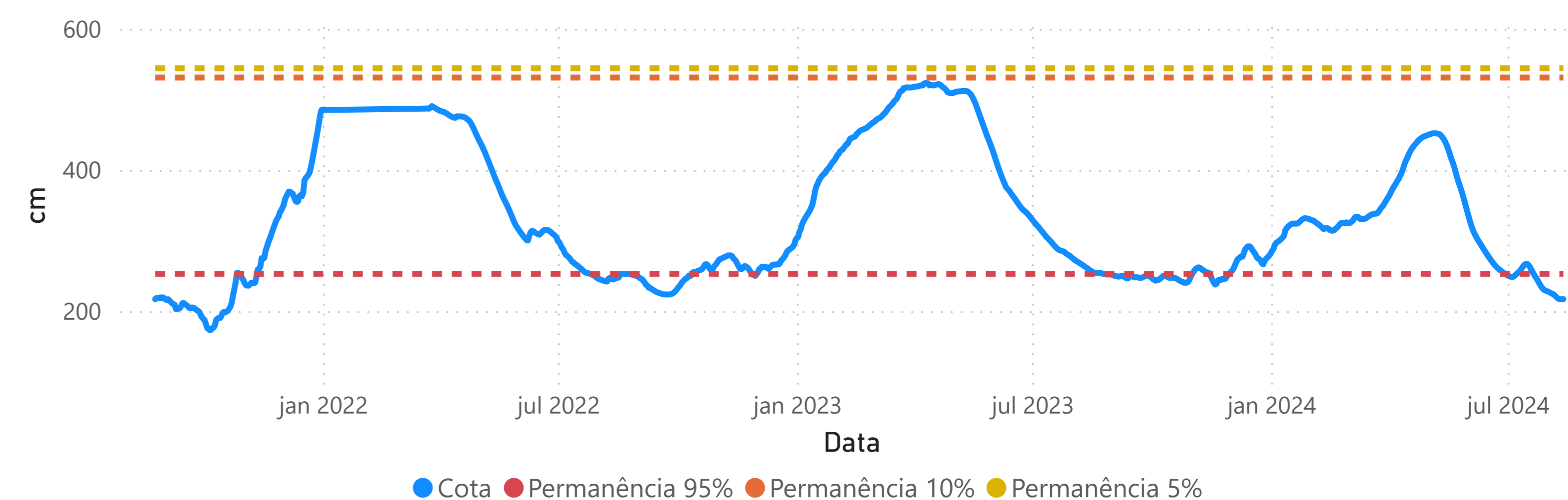
BARÃO DE MELGAÇO - 66280000

RIO CUIABÁ (Área de Drenagem 28900 km²)



POUSADA TAIAMÃ (Ex-Porto Jofre) - 66710000

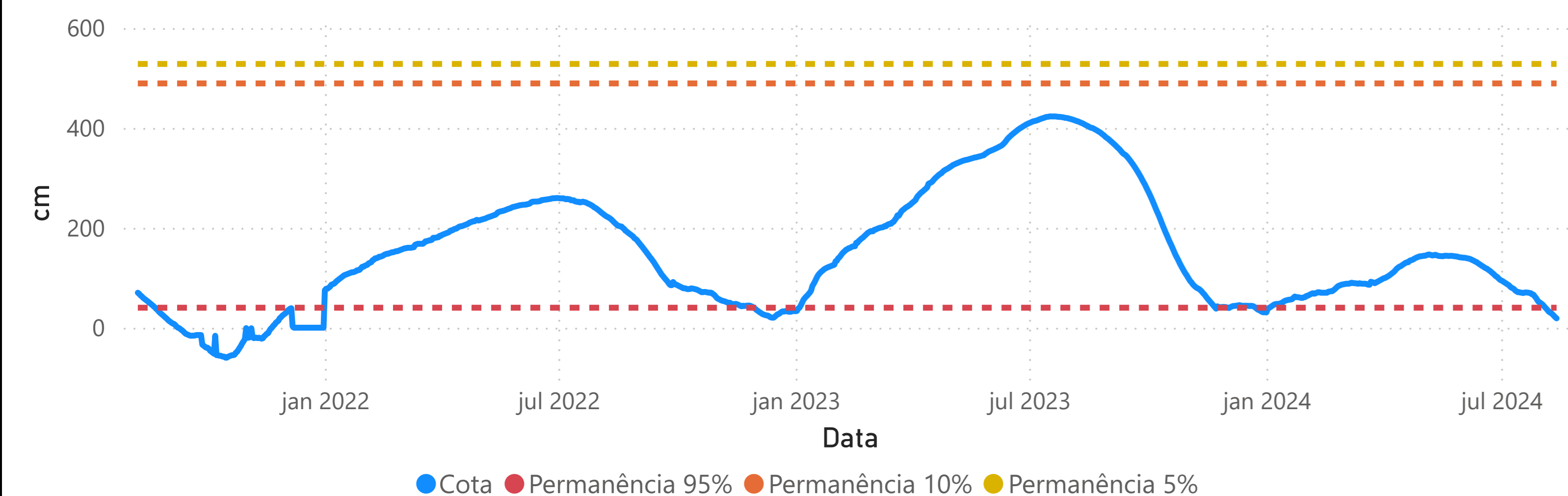
RIO CUIABÁ (Área de Drenagem 95200 km²)



Fonte: Hidrotelemetria/ANA e ONS

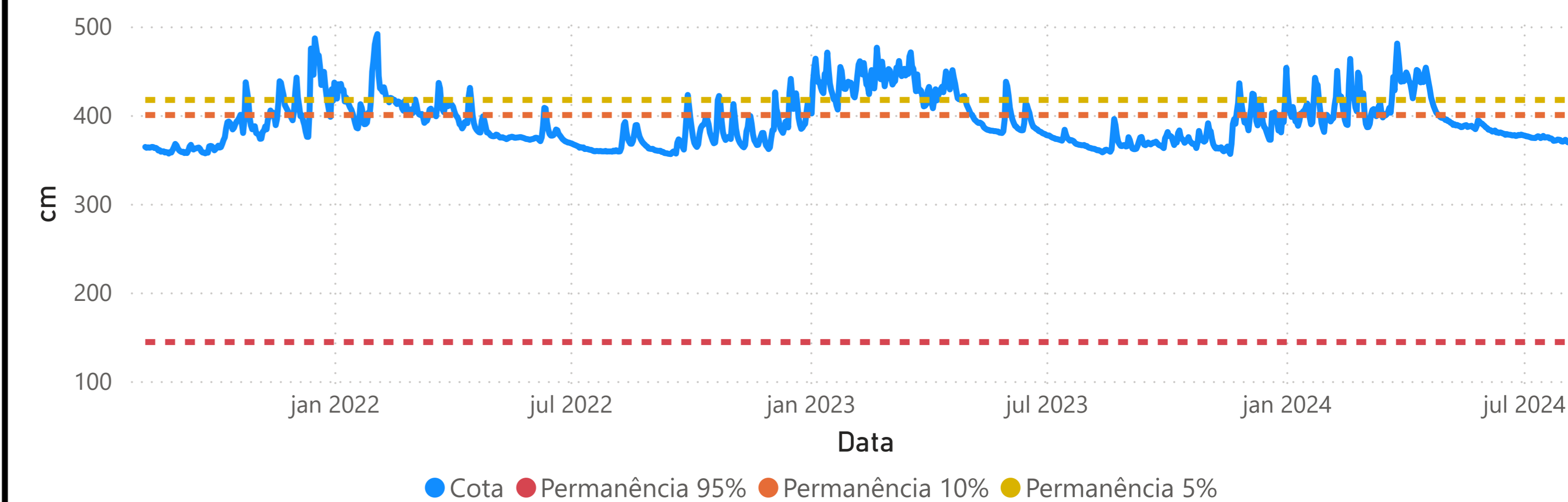
LADÁRIO (BASE NAVAL) - 66825000

RIO PARAGUAI (Área de Drenagem 253000 km²)



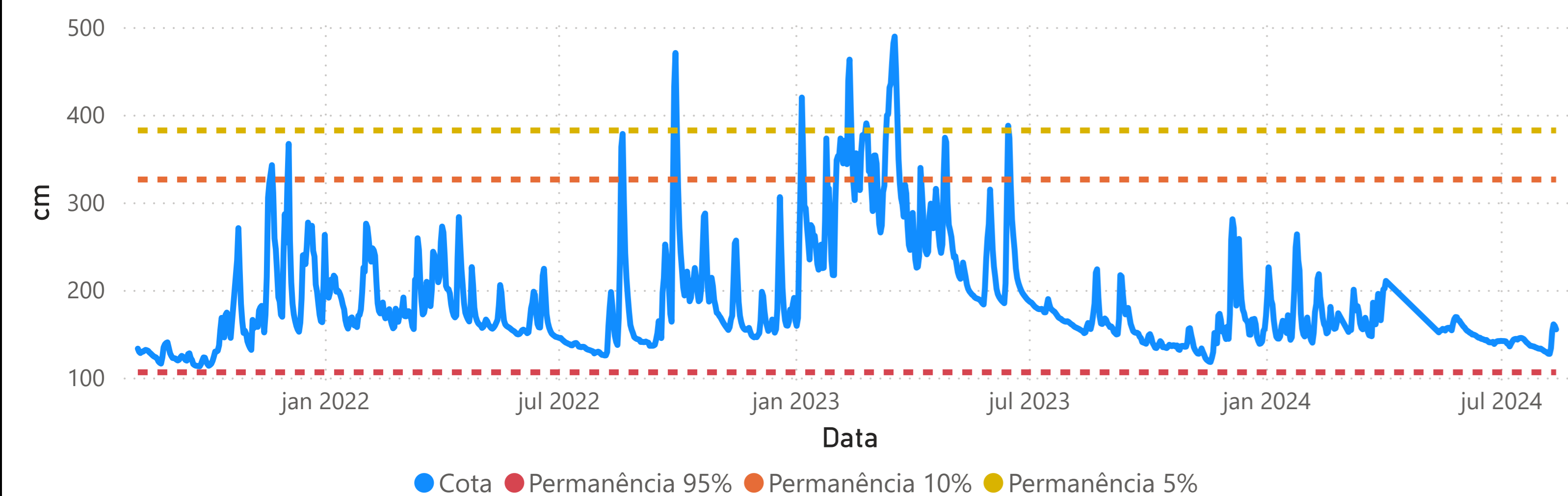
COXIM - 66870000

RIO TAQUARI (Área de Drenagem 27600 km²)



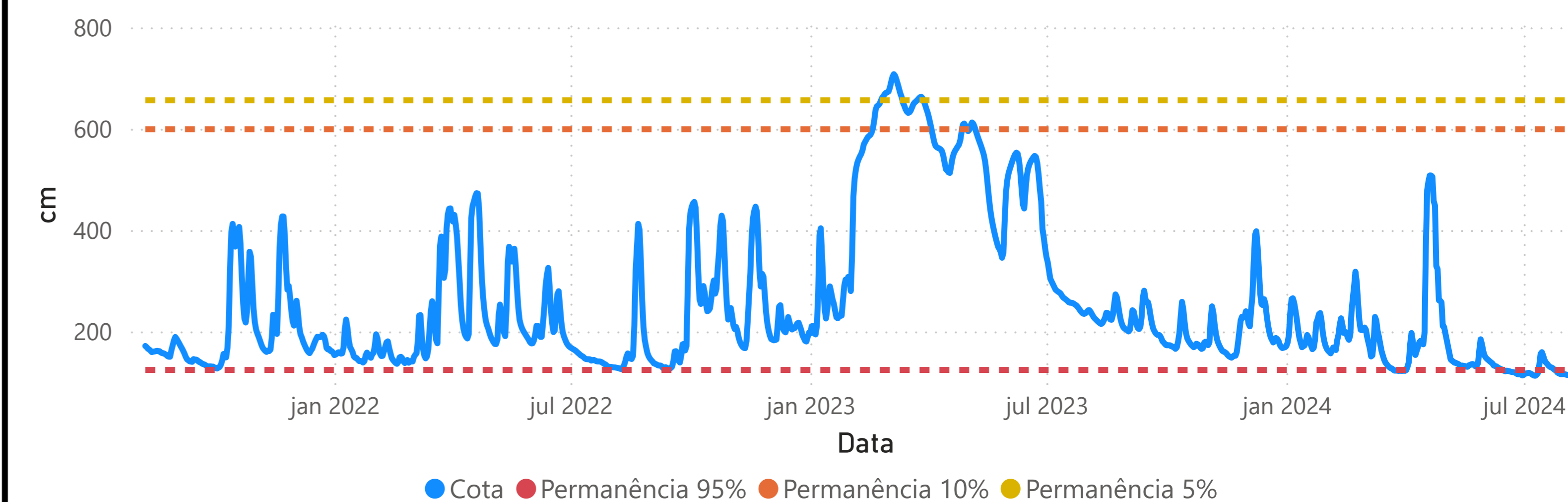
PALMEIRAS - 66941000

RIO AQUIDAUANA (Área de Drenagem 10900 km²)



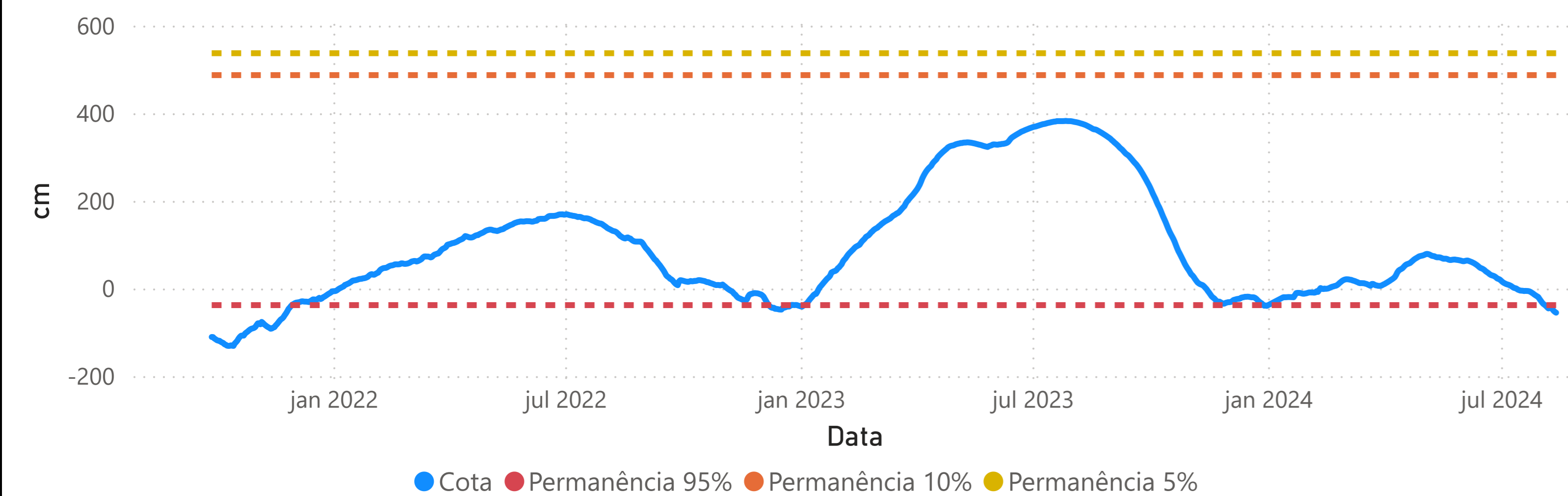
MIRANDA - 66910000

RIO MIRANDA (Área de Drenagem 15000 km²)



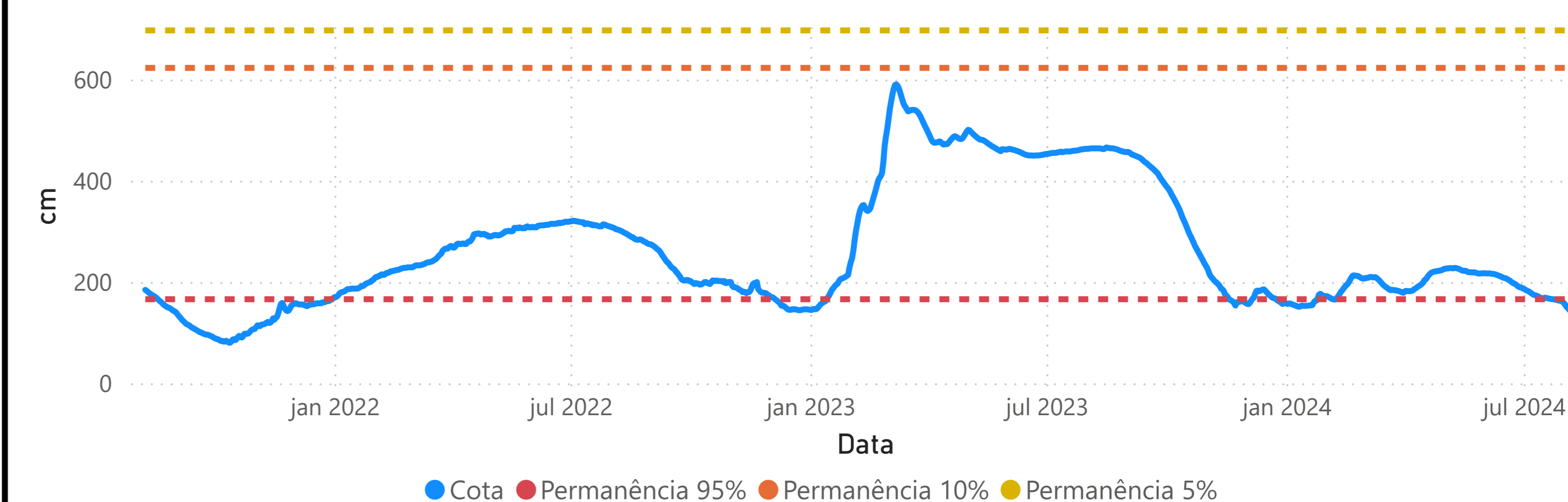
PORTO ESPERANÇA - 66960008

RIO PARAGUAI (Área de Drenagem 371000 km²)



PORTO MURTINHO - 67100000

RIO PARAGUAI (Área de Drenagem 576000 km²)



Fonte: Hidrotelemetria/ANA e ONS