

CÁCERES (DNPVN)
(66070004) RIO PARAGUAI

Data	Nível (cm)	Referência	Limite (cm)	Diferença (cm)
08/09/2024	37	Estiagem	103	-66
09/09/2024	36	Estiagem	103	-67
10/09/2024	36	Estiagem	103	-67
11/09/2024	36	Estiagem	103	-67
12/09/2024	36	Estiagem	103	-67

BARRA DO BUGRES
(66010000) RIO PARAGUAI

Data	Nível (cm)	Referência	Limite (cm)	Diferença (cm)
08/09/2024	26	Estiagem	58	-32
09/09/2024	26	Estiagem	58	-32
10/09/2024	25	Estiagem	58	-33
11/09/2024	25	Estiagem	58	-33
12/09/2024	24	Estiagem	58	-34

UHE Manso
RIO MANSO

Data	Afluência (m³/s)	Defluência (m³/s)	Volume Útil (%)
07/09/2024	22,20	83,00	42,20
08/09/2024	22,20	83,00	42,02
09/09/2024	22,22	83,00	41,85
10/09/2024	22,20	83,00	41,67
11/09/2024	26,60	95,00	41,47

BARÃO DE MELGAÇO
(66280000) RIO CUIABÁ

Data	Nível (cm)	Referência	Limite (cm)	Diferença (cm)
08/09/2024	168	Estiagem	163	5
09/09/2024	168	Estiagem	163	5
10/09/2024	169	Estiagem	163	6
11/09/2024	168	Estiagem	163	5
12/09/2024	167	Estiagem	163	4

PORTO CONCEIÇÃO
(66120000) RIO PARAGUAI

Data	Nível (cm)	Referência	Limite (cm)	Diferença (cm)
08/09/2024	171	Estiagem	333	-162
09/09/2024	170	Estiagem	333	-163
10/09/2024	170	Estiagem	333	-163
11/09/2024	168	Estiagem	333	-165
12/09/2024	167	Estiagem	333	-166

POUSADA TAIAMÃ (Ex-Porto Jofre)
(66710000) RIO CUIABÁ

Data	Nível (cm)	Referência	Limite (cm)	Diferença (cm)
08/09/2024	205	Estiagem	284	-79
09/09/2024	205	Estiagem	284	-79
10/09/2024	204	Estiagem	284	-80
11/09/2024	203	Estiagem	284	-81
12/09/2024	201	Estiagem	284	-83

LADÁRIO (BASE NAVAL)
(66825000) RIO PARAGUAI

Data	Nível (cm)	Referência	Limite (cm)	Diferença (cm)
08/09/2024	-25	Estiagem	-5	-20
09/09/2024	-26	Estiagem	-5	-21
10/09/2024	-27	Estiagem	-5	-22
11/09/2024	-28	Estiagem	-5	-23
12/09/2024	-29	Estiagem	-5	-24

COXIM
(66870000) RIO TAQUARI

Data	Nível (cm)	Referência	Limite (cm)	Diferença (cm)
08/09/2024	368	Estiagem	359	9
09/09/2024	370	Estiagem	359	11
10/09/2024	367	Estiagem	359	8
11/09/2024	367	Estiagem	359	8
12/09/2024	367	Estiagem	359	8

PORTO ESPERANÇA
(66960008) RIO PARAGUAI

Data	Nível (cm)	Referência	Limite (cm)	Diferença (cm)
08/09/2024	-99	Estiagem	27	-126
09/09/2024	-101	Estiagem	27	-128
10/09/2024	-103	Estiagem	27	-130
11/09/2024	-104	Estiagem	27	-131
12/09/2024	-105	Estiagem	27	-132

PALMEIRAS
(66941000) RIO AQUIDAUANA

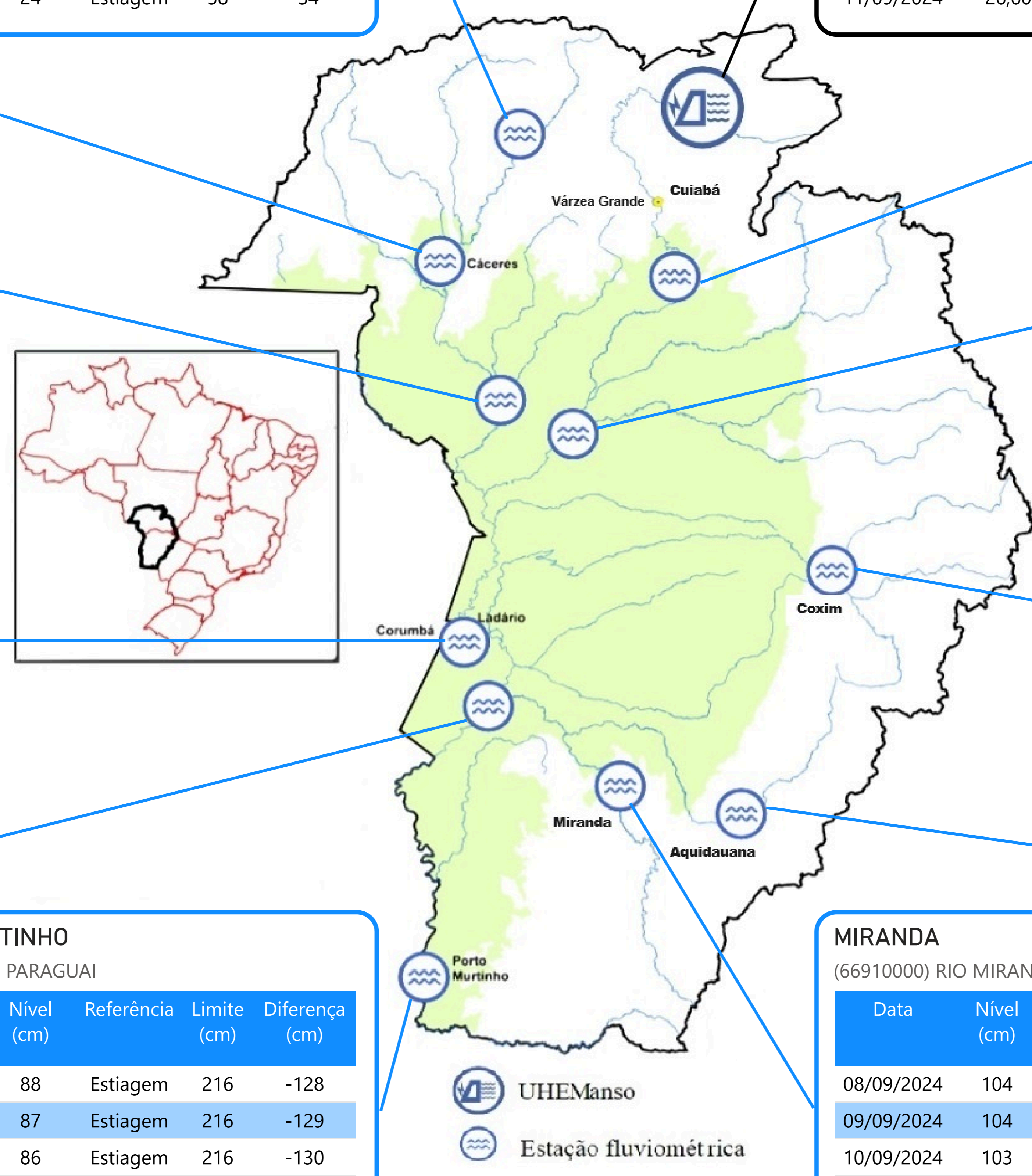
Data	Nível (cm)	Referência	Limite (cm)	Diferença (cm)
08/09/2024	127	Estiagem	151	-24
09/09/2024	127	Estiagem	151	-24
10/09/2024	125	Estiagem	151	-26
11/09/2024	124	Estiagem	151	-27
12/09/2024	122	Estiagem	151	-29

PORTO MURTINHO
(67100000) RIO PARAGUAI

Data	Nível (cm)	Referência	Limite (cm)	Diferença (cm)
08/09/2024	88	Estiagem	216	-128
09/09/2024	87	Estiagem	216	-129
10/09/2024	86	Estiagem	216	-130
11/09/2024	84	Estiagem	216	-132
12/09/2024	84	Estiagem	216	-132

MIRANDA
(66910000) RIO MIRANDA

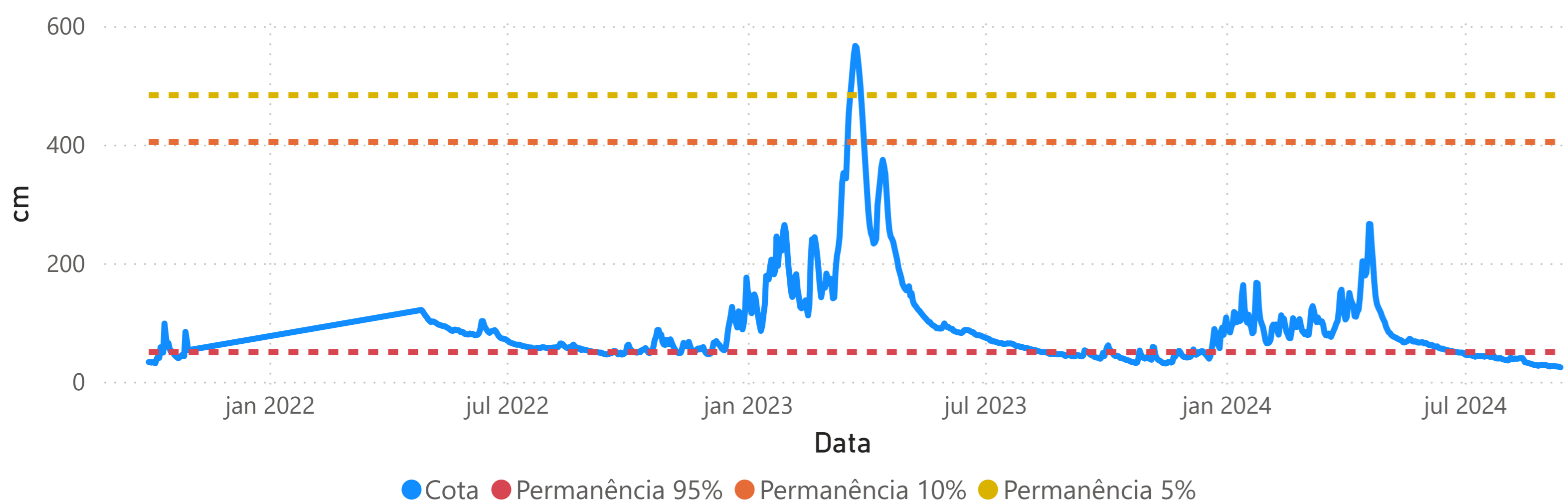
Data	Nível (cm)	Referência	Limite (cm)	Diferença (cm)
08/09/2024	104	Estiagem	137	-33
09/09/2024	104	Estiagem	137	-33
10/09/2024	103	Estiagem	137	-34
11/09/2024	103	Estiagem	137	-34
12/09/2024	102	Estiagem	137	-35



Fonte: Hidrotelemetria/ANA e ONS

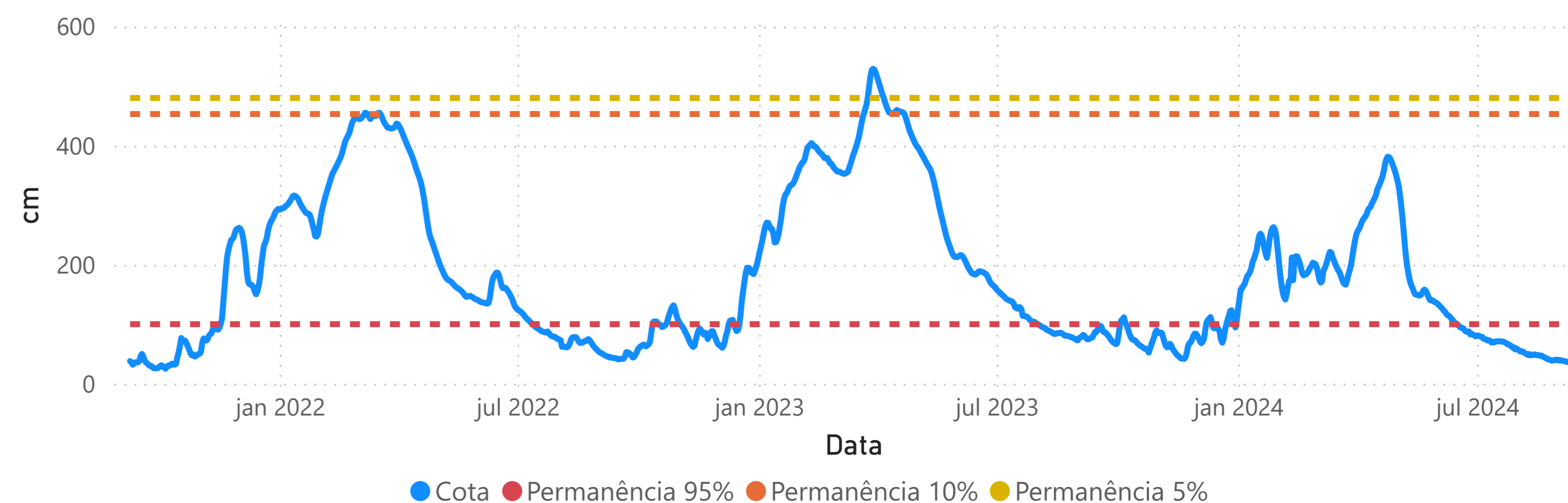
BARRA DO BUGRES - 66010000

RIO PARAGUAI (Área de Drenagem 9250 km²)



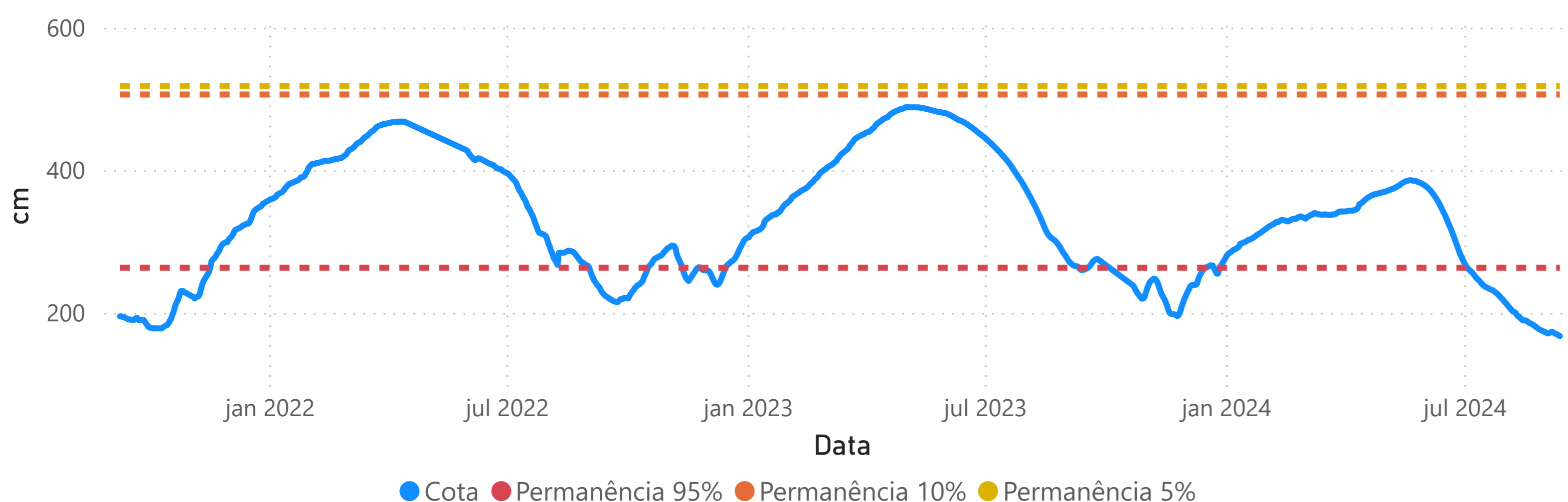
CÁCERES (DNPVN) - 66070004

RIO PARAGUAI (Área de Drenagem 32400 km²)

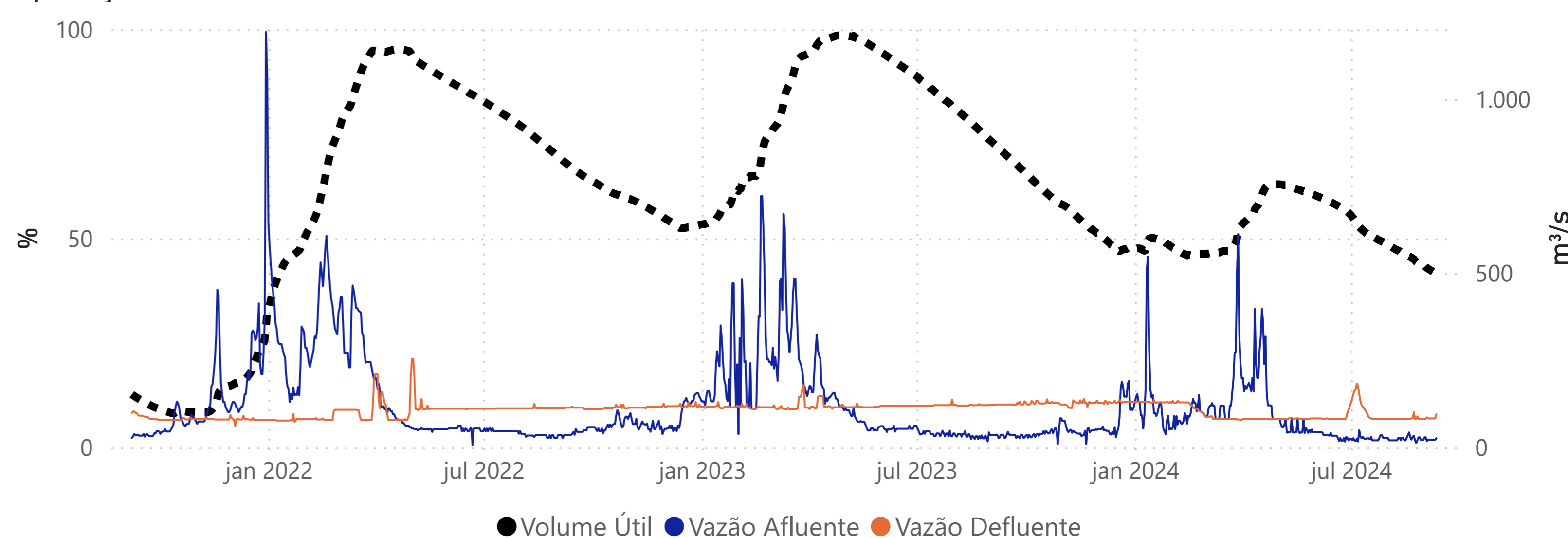


PORTO CONCEIÇÃO - 66120000

RIO PARAGUAI (Área de Drenagem 64000 km²)

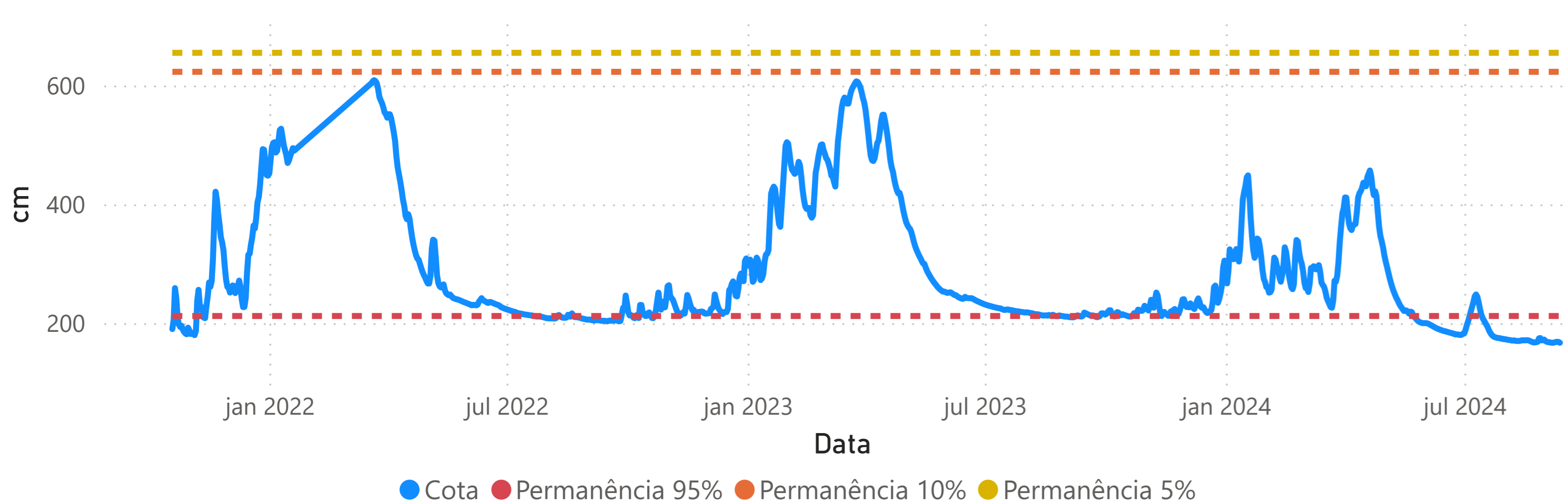


Operação da UHE Manso



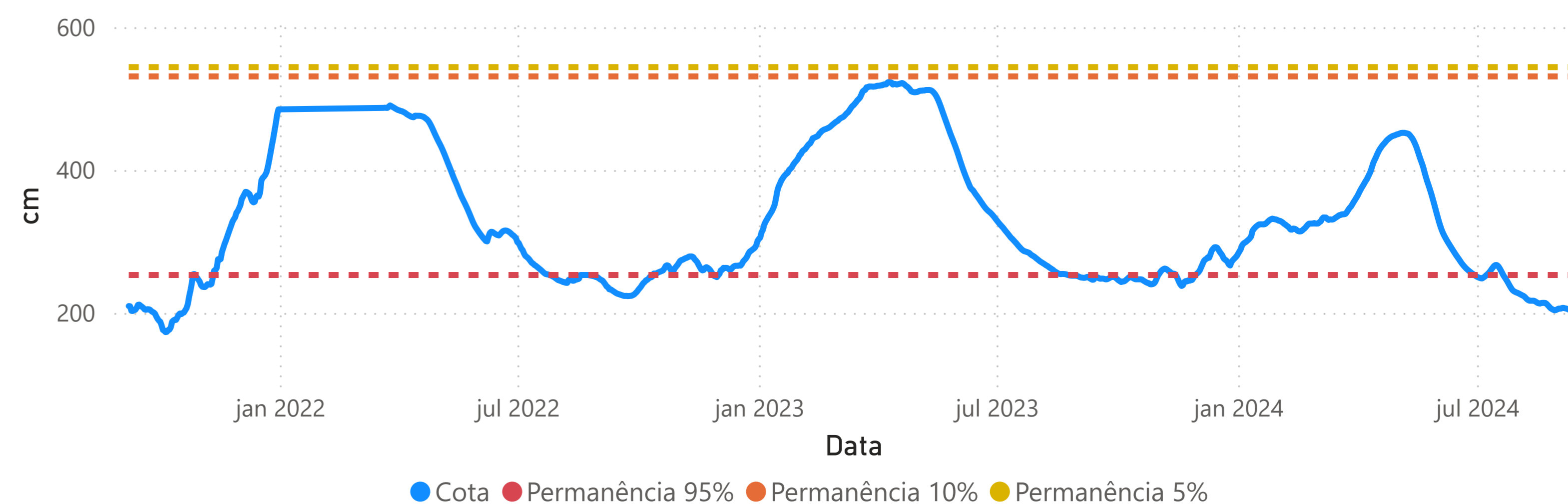
BARÃO DE MELGAÇO - 66280000

RIO CUIABÁ (Área de Drenagem 28900 km²)

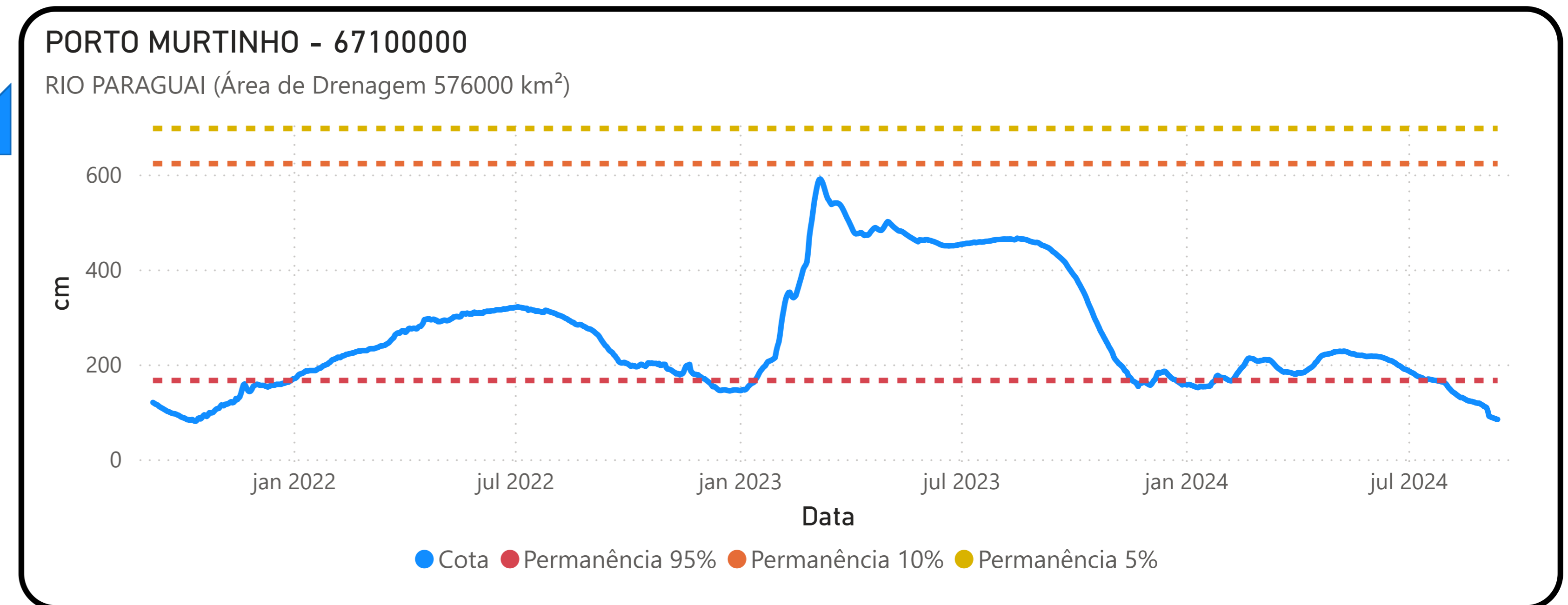
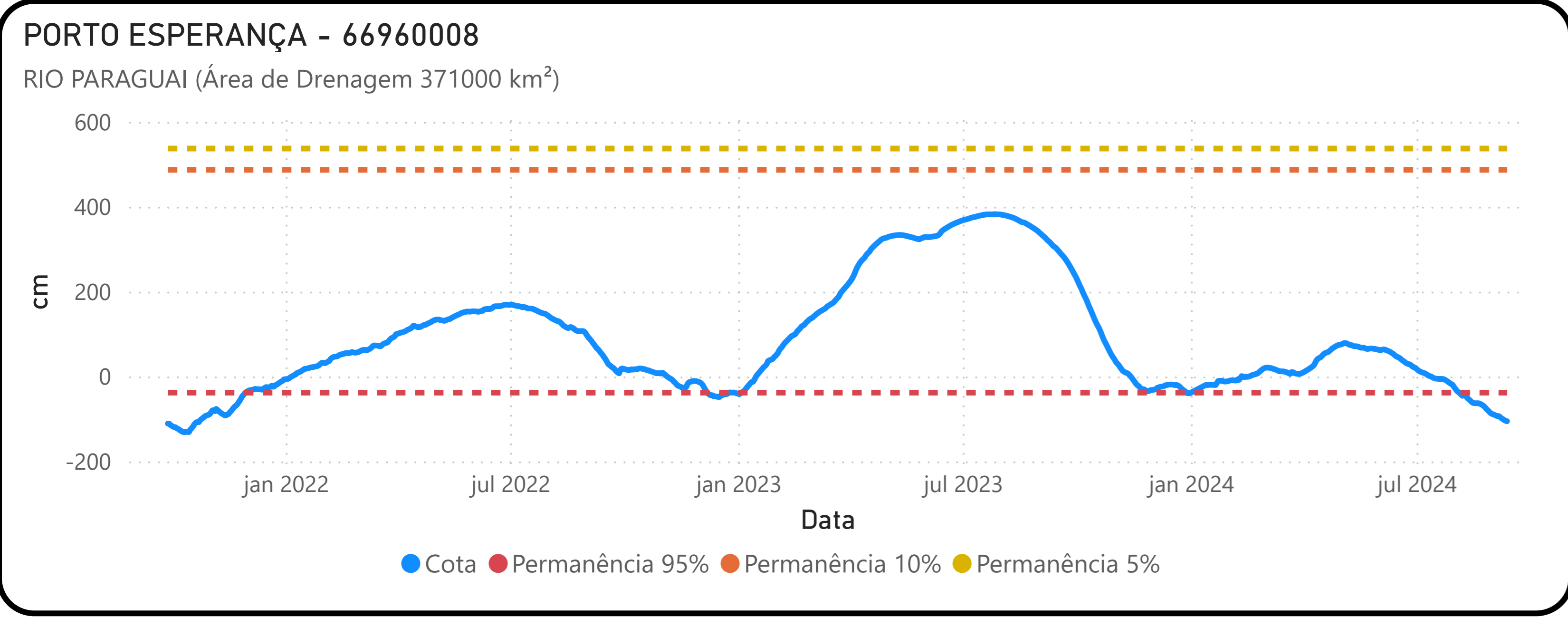
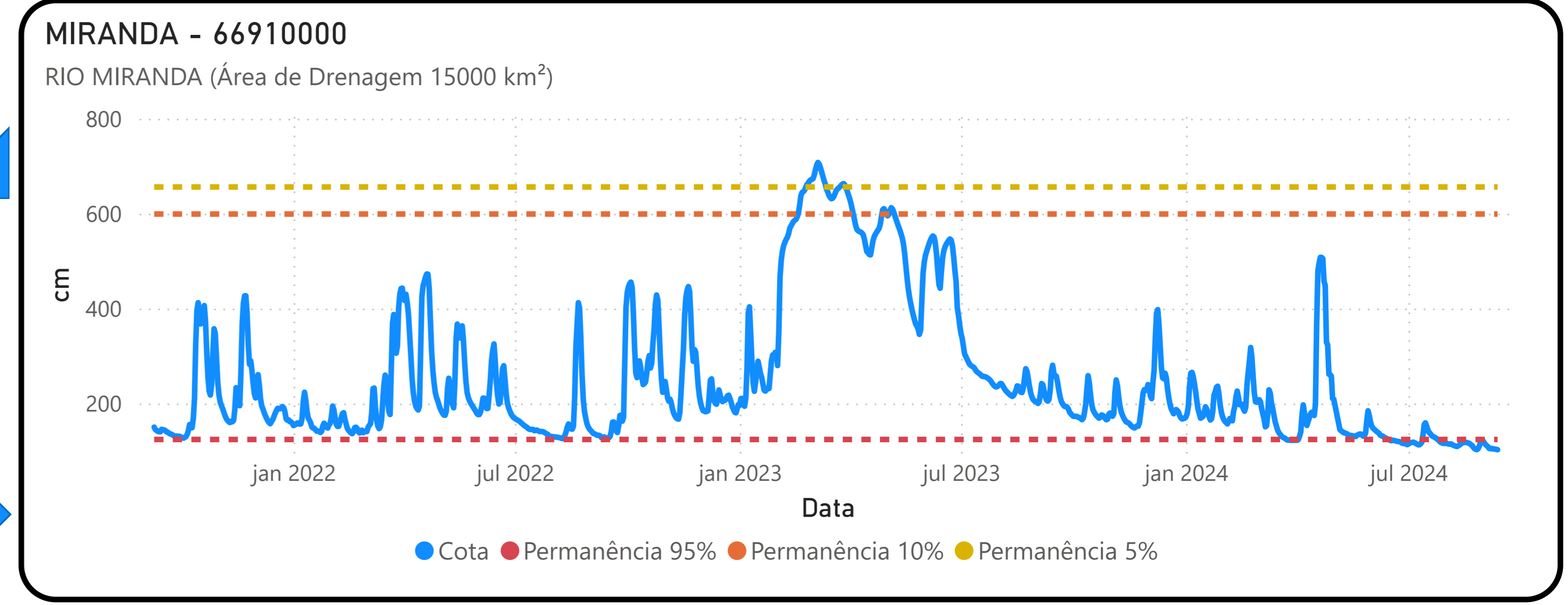
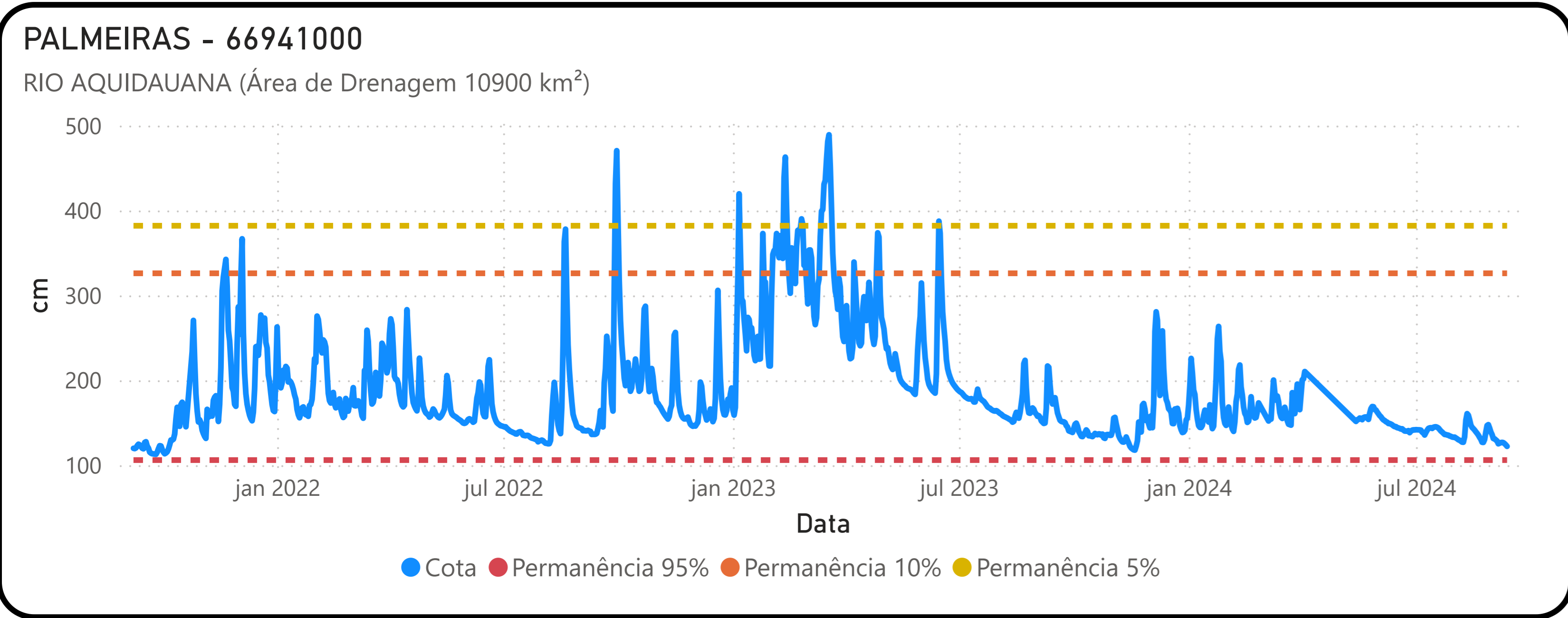
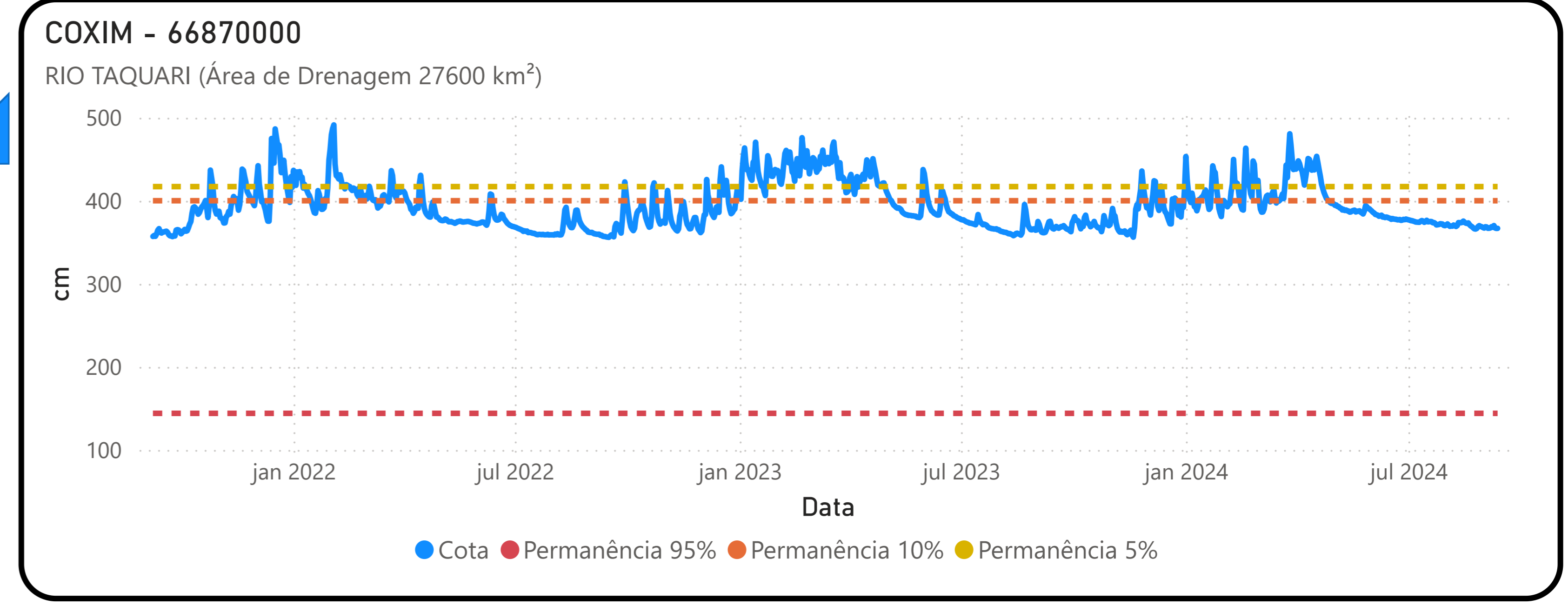
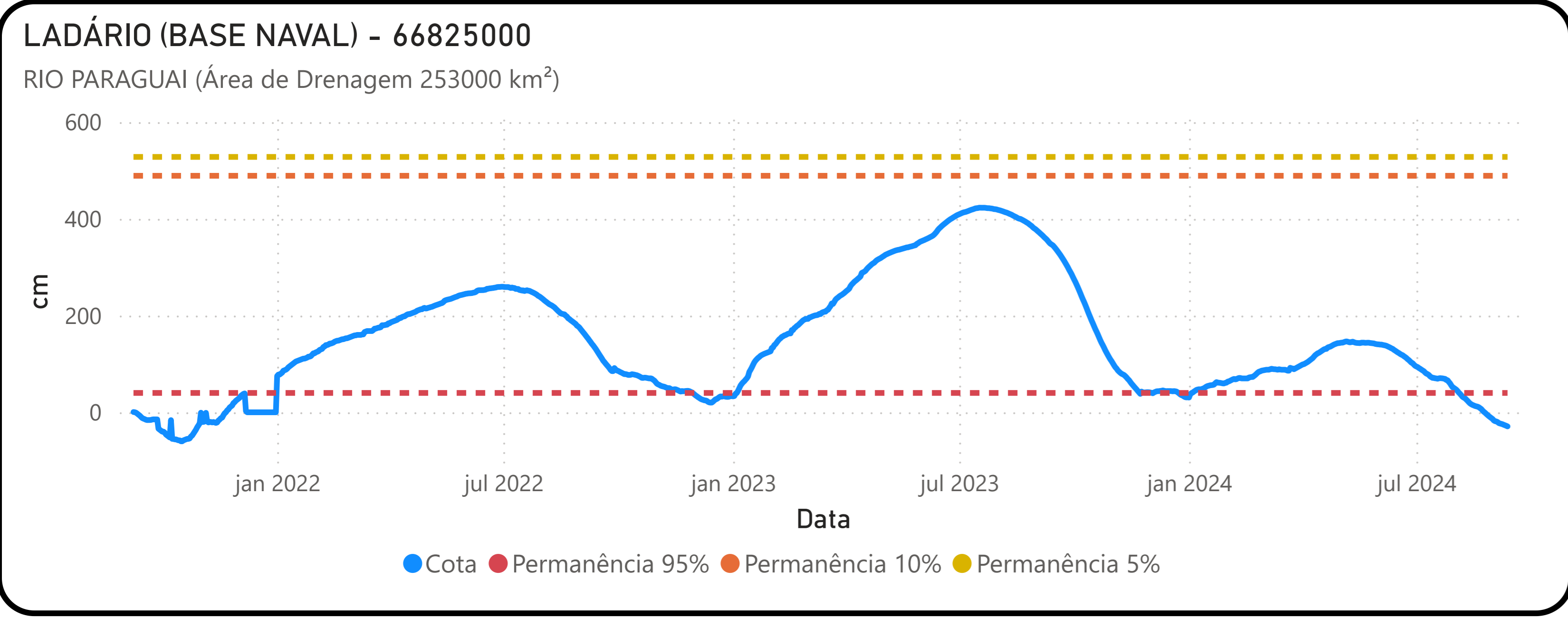


POUSADA TAIAMÃ (Ex-Porto Jofre) - 66710000

RIO CUIABÁ (Área de Drenagem 95200 km²)



Fonte: Hidrotelemetria/ANA e ONS



Fonte: Hidrotelemetria/ANA e ONS