

CÁCERES (DNPVN)
(66070004) RIO PARAGUAI

Data	Nível (cm)	Referência	Limite (cm)	Diferença (cm)
08/08/2024	50	Estiagem	103	-53
09/08/2024	48	Estiagem	103	-55
10/08/2024	50	Estiagem	103	-53
11/08/2024	48	Estiagem	103	-55
12/08/2024	48	Estiagem	103	-55

BARRA DO BUGRES
(66010000) RIO PARAGUAI

Data	Nível (cm)	Referência	Limite (cm)	Diferença (cm)
08/08/2024	39	Estiagem	58	-19
09/08/2024	39	Estiagem	58	-19
10/08/2024	39	Estiagem	58	-19
11/08/2024	39	Estiagem	58	-19
12/08/2024	40	Estiagem	58	-18

UHE Manso
RIO MANSO

Data	Afluência (m³/s)	Defluência (m³/s)	Volume Útil (%)
07/08/2024	20,22	81,00	47,45
08/08/2024	12,60	81,00	47,25
09/08/2024	5,00	81,00	47,03
10/08/2024	5,02	81,00	46,81
11/08/2024	5,00	81,00	46,59

BARÃO DE MELGAÇO
(66280000) RIO CUIABÁ

Data	Nível (cm)	Referência	Limite (cm)	Diferença (cm)
08/08/2024	171	Estiagem	163	8
09/08/2024	170	Estiagem	163	7
10/08/2024	170	Estiagem	163	7
11/08/2024	170	Estiagem	163	7
12/08/2024	170	Estiagem	163	7

PORTO CONCEIÇÃO
(66120000) RIO PARAGUAI

Data	Nível (cm)	Referência	Limite (cm)	Diferença (cm)
08/08/2024	201	Estiagem	333	-132
09/08/2024	200	Estiagem	333	-133
10/08/2024	197	Estiagem	333	-136
11/08/2024	195	Estiagem	333	-138
12/08/2024	194	Estiagem	333	-139

POUSADA TAIAMÃ (Ex-Porto Jofre)
(66710000) RIO CUIABÁ

Data	Nível (cm)	Referência	Limite (cm)	Diferença (cm)
08/08/2024	219	Estiagem	284	-65
09/08/2024	218	Estiagem	284	-66
10/08/2024	217	Estiagem	284	-67
11/08/2024	217	Estiagem	284	-67
12/08/2024	217	Estiagem	284	-67

LADÁRIO (BASE NAVAL)
(66825000) RIO PARAGUAI

Data	Nível (cm)	Referência	Limite (cm)	Diferença (cm)
08/08/2024	30	Estiagem	-5	35
09/08/2024	29	Estiagem	-5	34
10/08/2024	26	Estiagem	-5	31
11/08/2024	24	Estiagem	-5	29
12/08/2024	21	Estiagem	-5	26

COXIM
(66870000) RIO TAQUARI

Data	Nível (cm)	Referência	Limite (cm)	Diferença (cm)
08/08/2024	370	Estiagem	359	11
09/08/2024	369	Estiagem	359	10
10/08/2024	370	Estiagem	359	11
11/08/2024	374	Estiagem	359	15
12/08/2024	373	Estiagem	359	14

PORTO ESPERANÇA
(66960008) RIO PARAGUAI

Data	Nível (cm)	Referência	Limite (cm)	Diferença (cm)
08/08/2024	-45	Estiagem	27	-72
09/08/2024	-43	Estiagem	27	-70
10/08/2024	-47	Estiagem	27	-74
11/08/2024	-51	Estiagem	27	-78
12/08/2024	-53	Estiagem	27	-80

PORTO MURTINHO
(67100000) RIO PARAGUAI

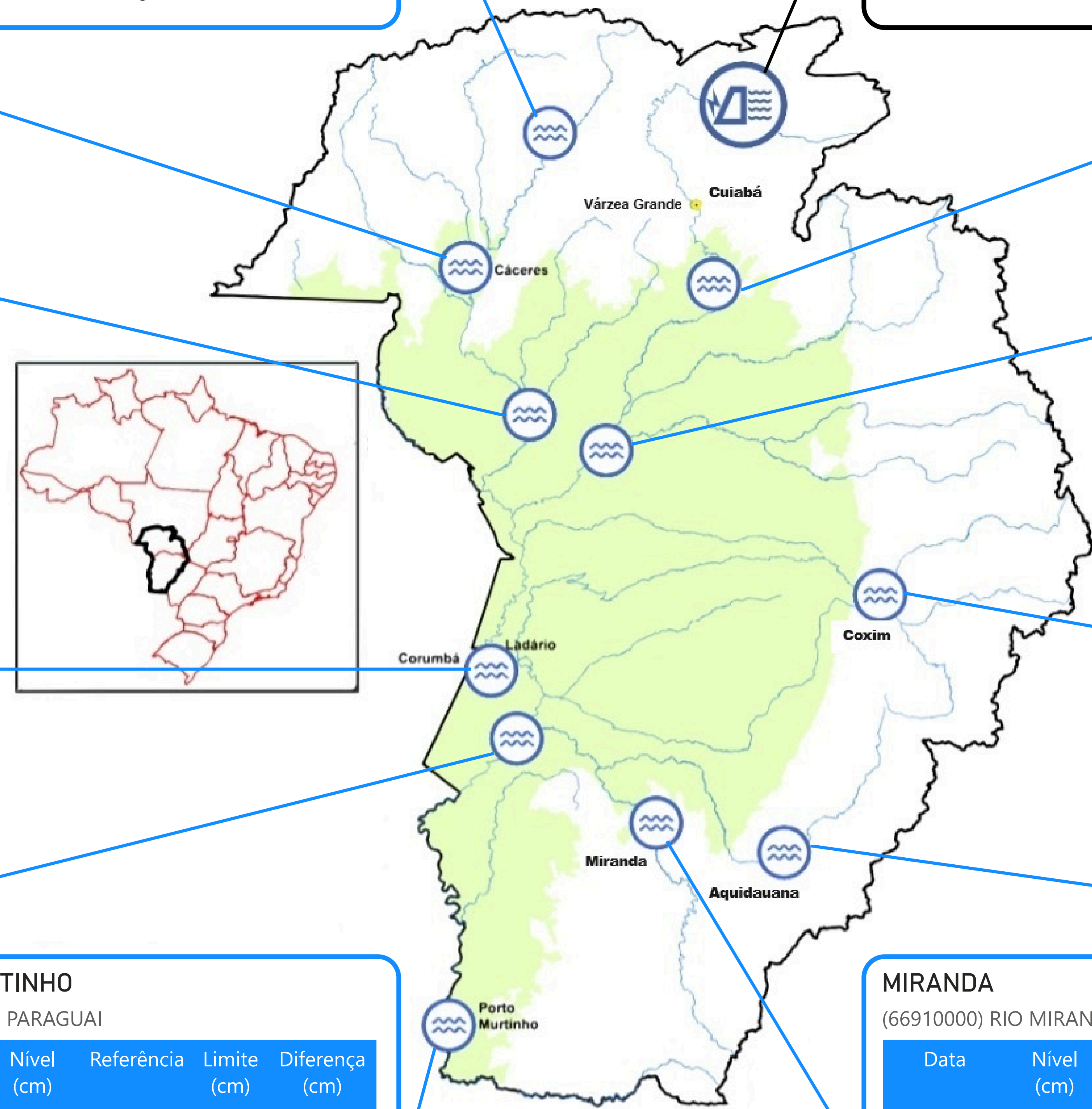
Data	Nível (cm)	Referência	Limite (cm)	Diferença (cm)
08/08/2024	139	Estiagem	216	-77
09/08/2024	137	Estiagem	216	-79
10/08/2024	135	Estiagem	216	-81
11/08/2024	133	Estiagem	216	-83
12/08/2024	132	Estiagem	216	-84

MIRANDA
(66910000) RIO MIRANDA

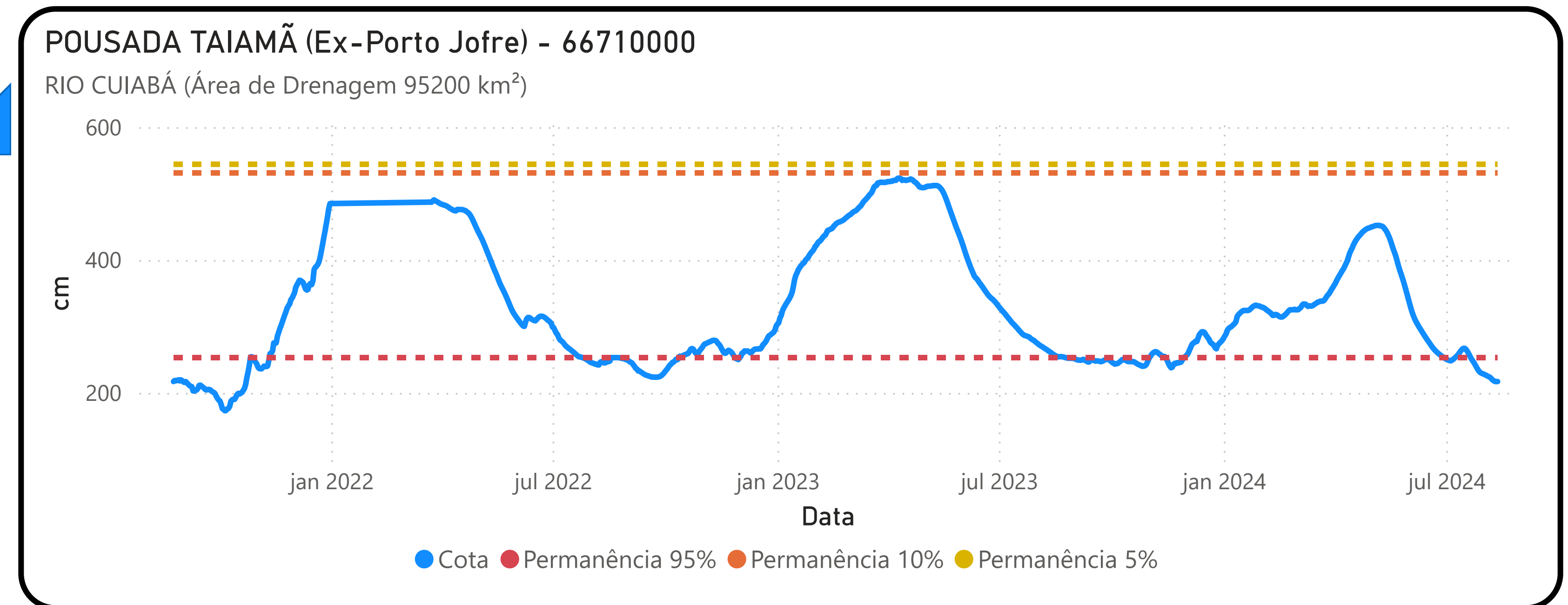
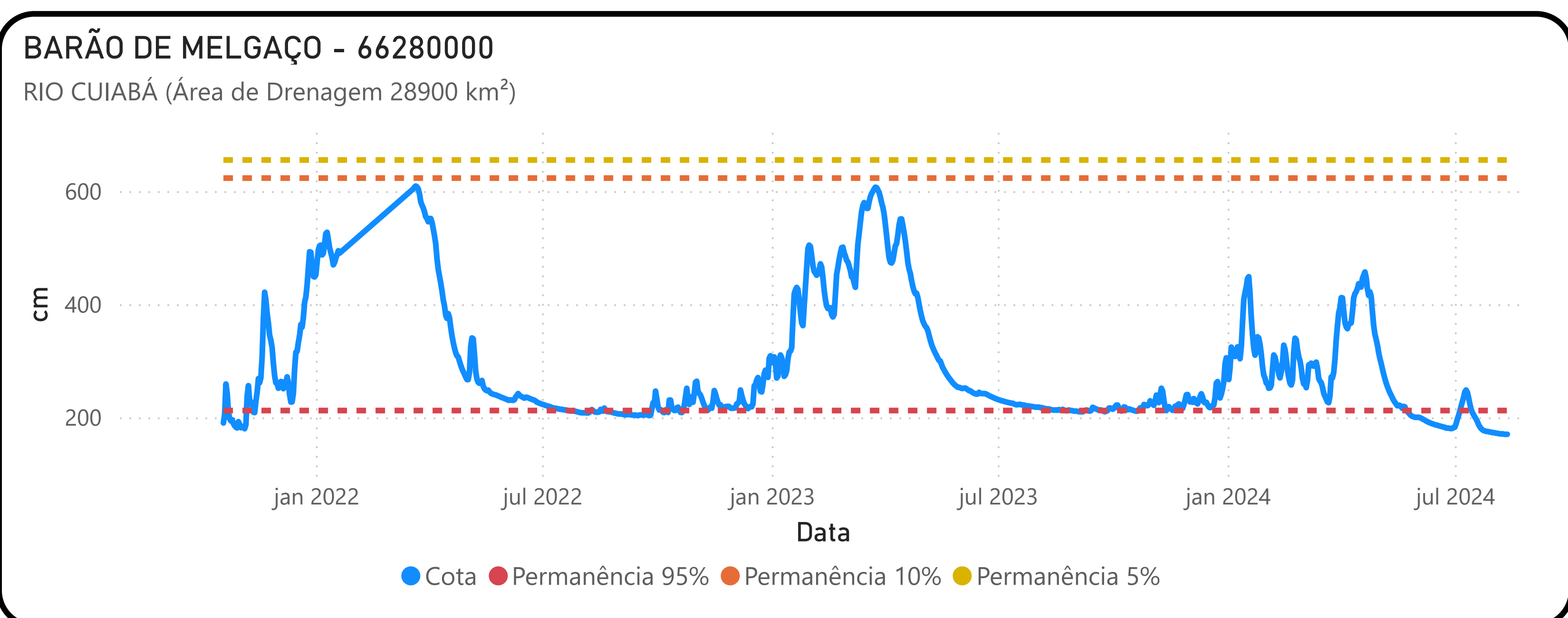
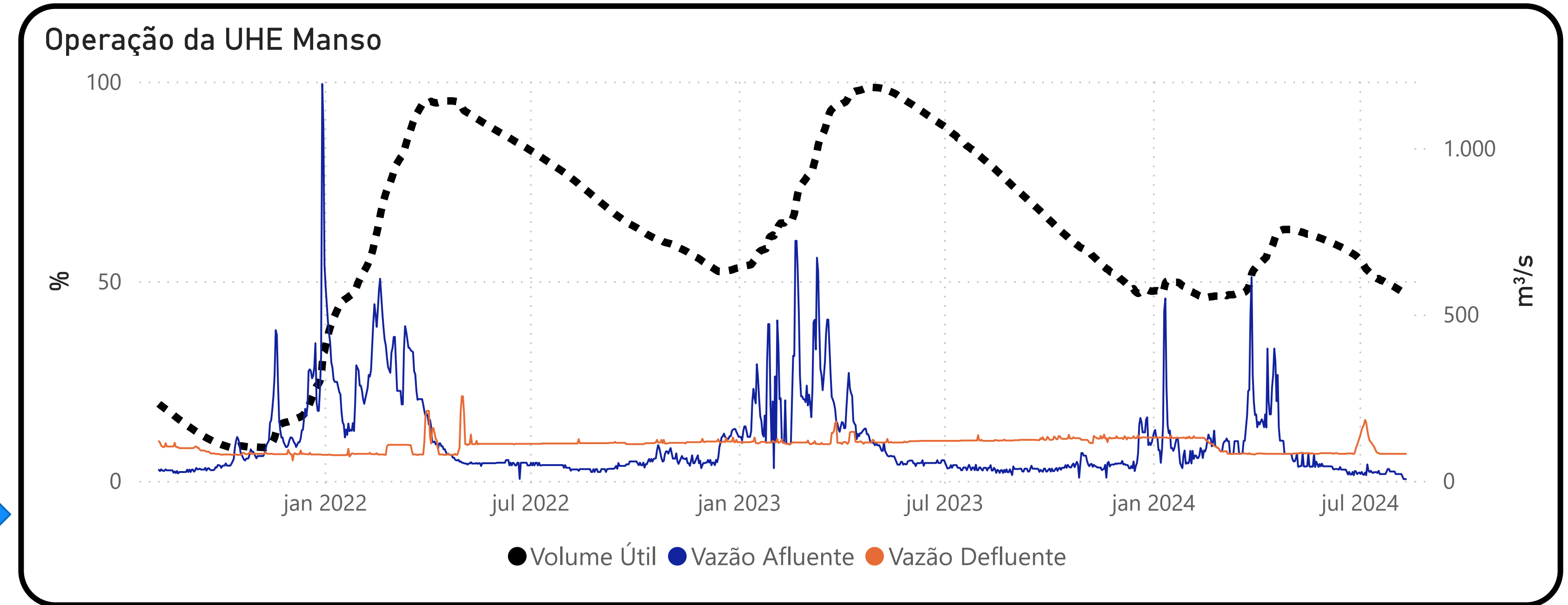
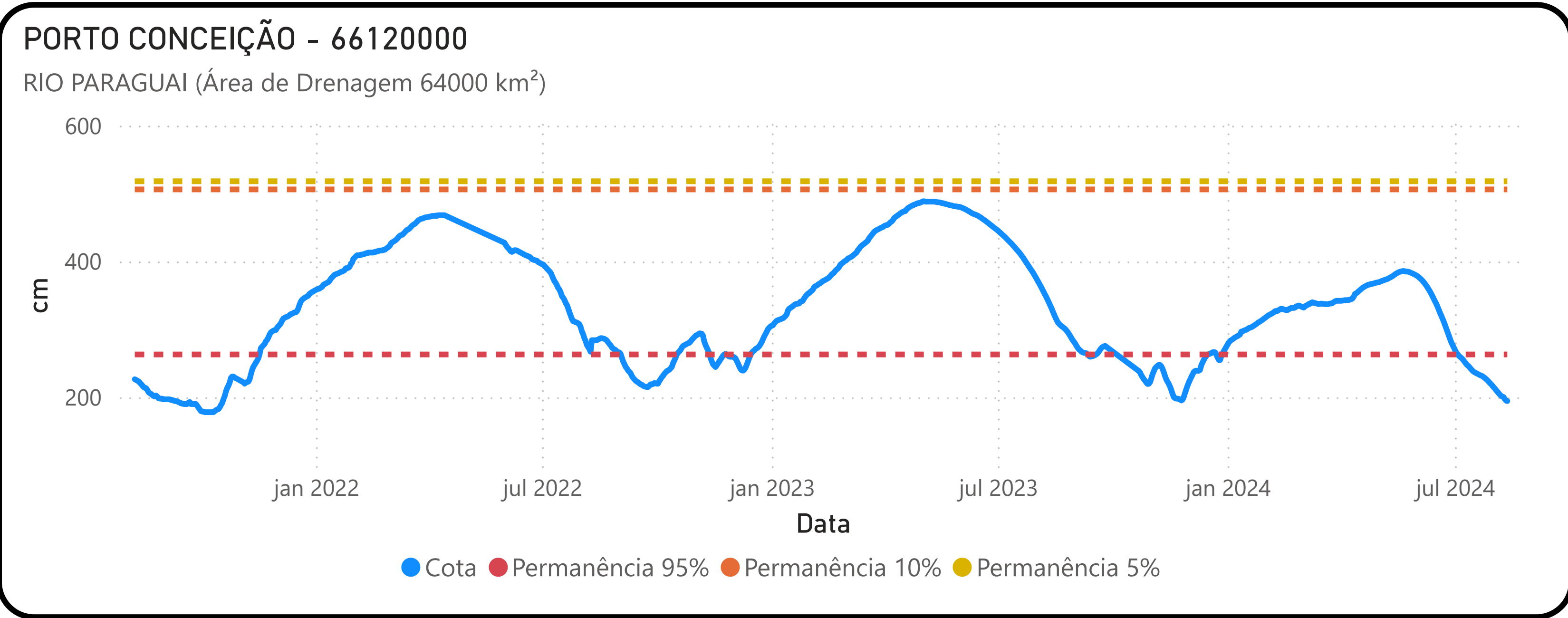
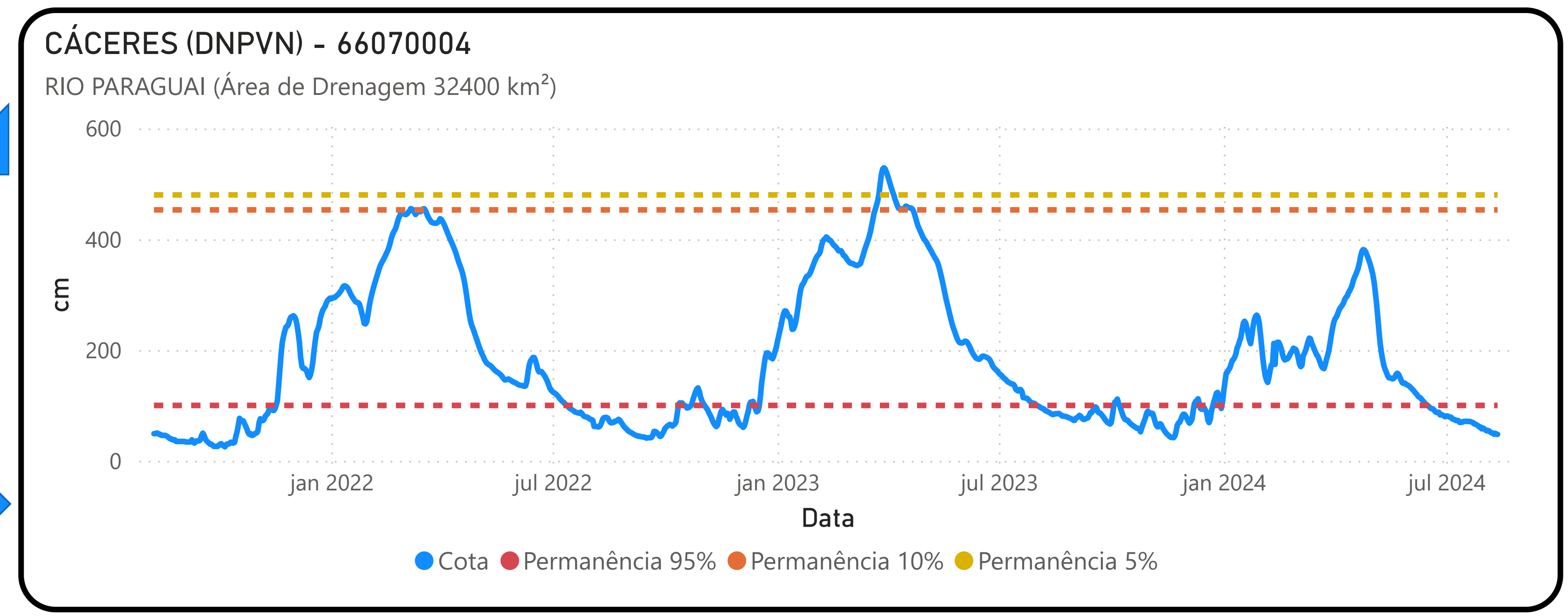
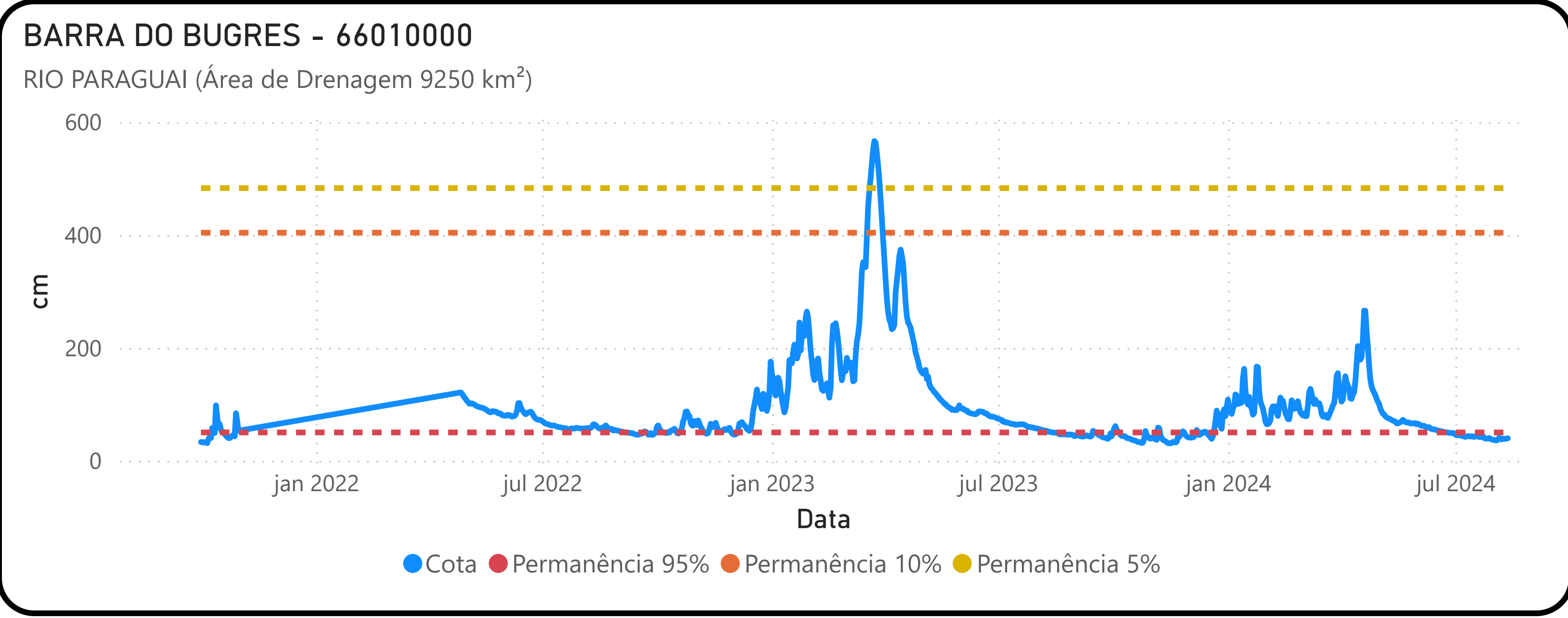
Data	Nível (cm)	Referência	Limite (cm)	Diferença (cm)
08/08/2024	111	Estiagem	137	-26
09/08/2024	110	Estiagem	137	-27
10/08/2024	109	Estiagem	137	-28
11/08/2024	111	Estiagem	137	-26
12/08/2024	111	Estiagem	137	-26

PALMEIRAS
(66941000) RIO AQUIDAUANA

Data	Nível (cm)	Referência	Limite (cm)	Diferença (cm)
08/08/2024	127	Estiagem	151	-24
09/08/2024	133	Estiagem	151	-18
10/08/2024	153	Estiagem	151	2
11/08/2024	161	Estiagem	151	10
12/08/2024	160	Estiagem	151	9



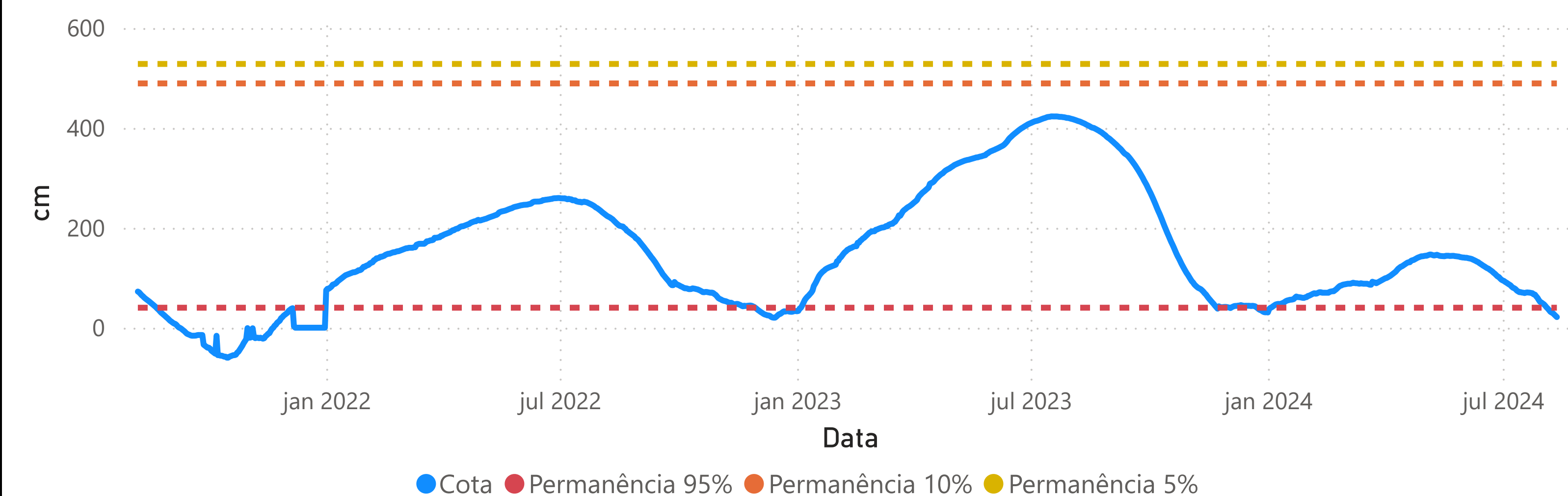
Fonte: Hidrotelemetria/ANA e ONS



Fonte: Hidrotelemetria/ANA e ONS

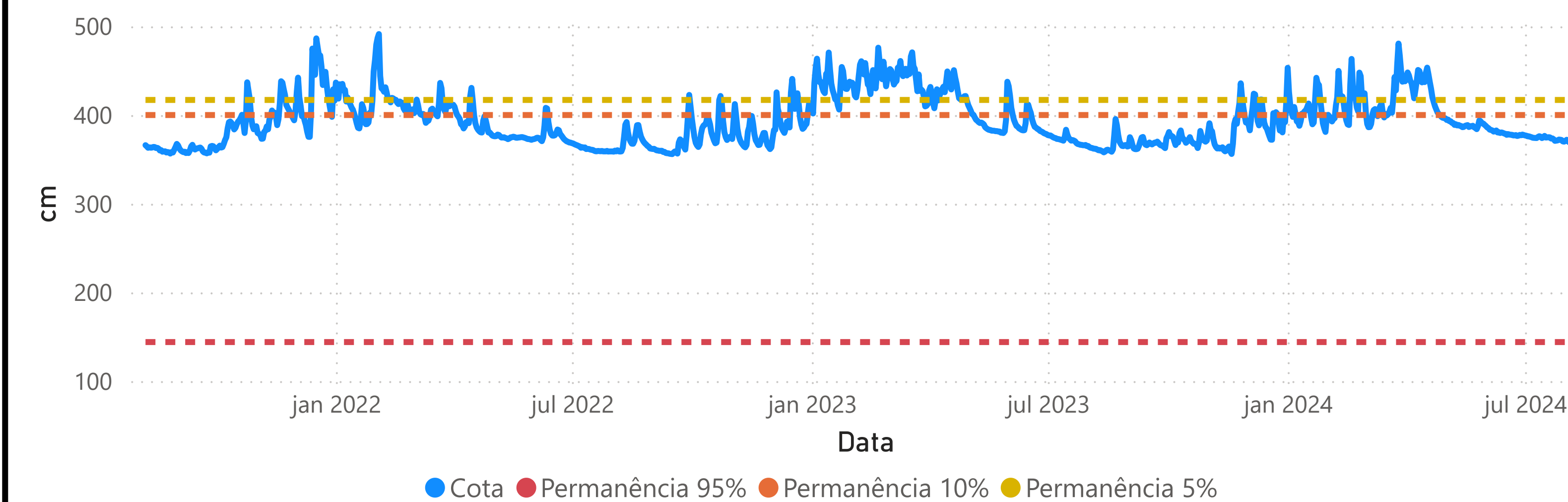
LADÁRIO (BASE NAVAL) - 66825000

RIO PARAGUAI (Área de Drenagem 253000 km²)



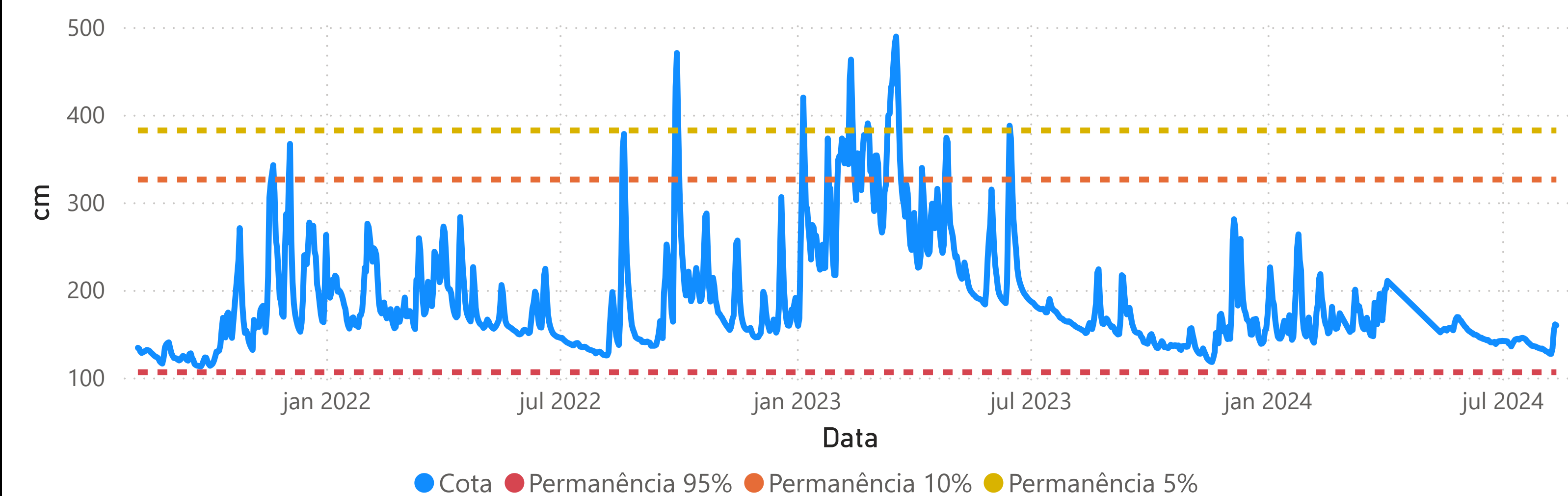
COXIM - 66870000

RIO TAQUARI (Área de Drenagem 27600 km²)



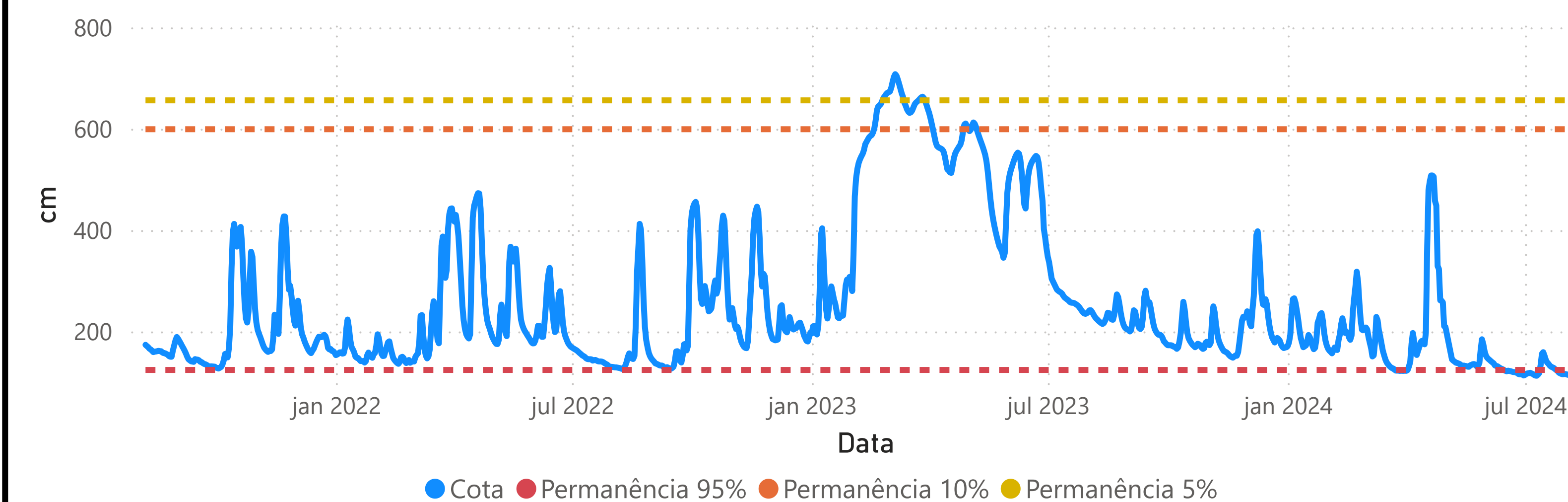
PALMEIRAS - 66941000

RIO AQUIDAUANA (Área de Drenagem 10900 km²)



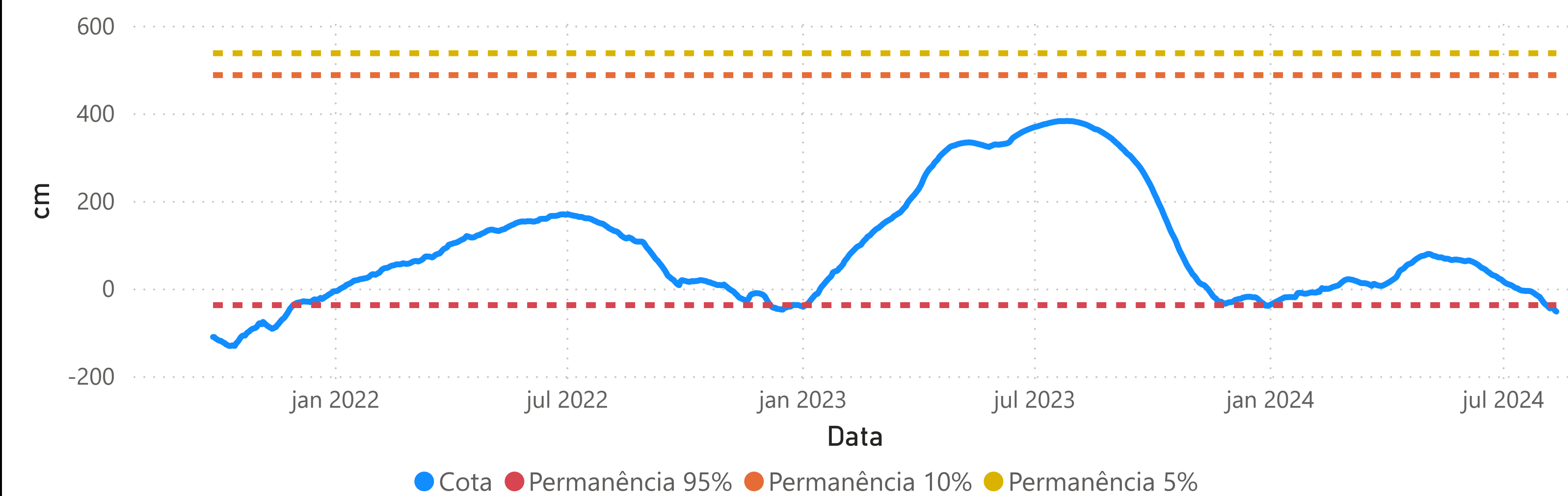
MIRANDA - 66910000

RIO MIRANDA (Área de Drenagem 15000 km²)



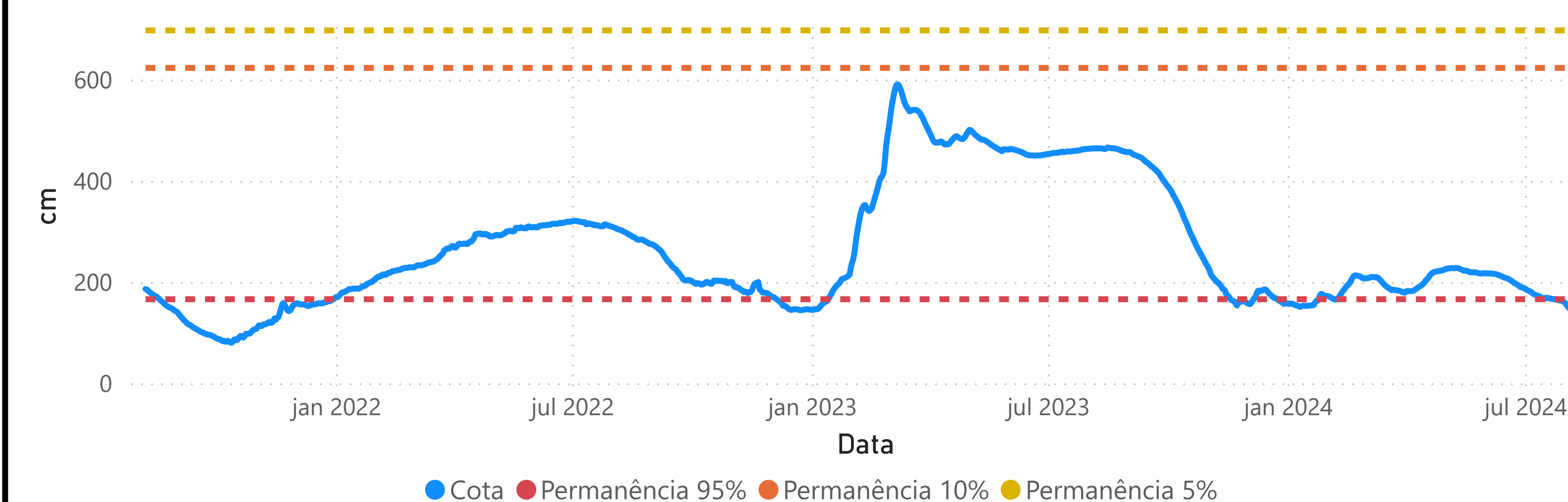
PORTO ESPERANÇA - 66960008

RIO PARAGUAI (Área de Drenagem 371000 km²)



PORTO MURTINHO - 67100000

RIO PARAGUAI (Área de Drenagem 576000 km²)



Fonte: Hidrotelemetria/ANA e ONS