

CÁCERES (DNPVN)
(66070004) RIO PARAGUAI

Data	Nível (cm)	Referência	Limite (cm)	Diferença (cm)
08/07/2024	74	Estiagem	103	-29
09/07/2024	73	Estiagem	103	-30
10/07/2024	73	Estiagem	103	-30
11/07/2024	73	Estiagem	103	-30
12/07/2024	69	Estiagem	103	-34

BARRA DO BUGRES
(66010000) RIO PARAGUAI

Data	Nível (cm)	Referência	Limite (cm)	Diferença (cm)
08/07/2024	43	Estiagem	58	-15
09/07/2024	42	Estiagem	58	-16
10/07/2024	43	Estiagem	58	-15
11/07/2024	44	Estiagem	58	-14
12/07/2024	44	Estiagem	58	-14

UHE Manso
RIO MANSO

Data	Afluência (m³/s)	Defluência (m³/s)	Volume Útil (%)
07/07/2024	16,86	175,00	53,00
08/07/2024	17,65	152,00	52,61
09/07/2024	22,28	133,00	52,28
10/07/2024	41,95	121,00	52,05
11/07/2024	117,00	117,00	52,05

BARÃO DE MELGAÇO
(66280000) RIO CUIABÁ

Data	Nível (cm)	Referência	Limite (cm)	Diferença (cm)
08/07/2024	235	Estiagem	163	72
09/07/2024	245	Estiagem	163	82
10/07/2024	248	Estiagem	163	85
11/07/2024	244	Estiagem	163	81
12/07/2024	237	Estiagem	163	74

PORTO CONCEIÇÃO
(66120000) RIO PARAGUAI

Data	Nível (cm)	Referência	Limite (cm)	Diferença (cm)
08/07/2024	254	Estiagem	333	-79
09/07/2024	252	Estiagem	333	-81
10/07/2024	249	Estiagem	333	-84
11/07/2024	247	Estiagem	333	-86
12/07/2024	246	Estiagem	333	-87

POUSADA TAIAMÃ (Ex-Porto Jofre)
(66710000) RIO CUIABÁ

Data	Nível (cm)	Referência	Limite (cm)	Diferença (cm)
08/07/2024	253	Estiagem	284	-31
09/07/2024	254	Estiagem	284	-30
10/07/2024	256	Estiagem	284	-28
11/07/2024	258	Estiagem	284	-26
12/07/2024	260	Estiagem	284	-24

LADÁRIO (BASE NAVAL)
(66825000) RIO PARAGUAI

Data	Nível (cm)	Referência	Limite (cm)	Diferença (cm)
08/07/2024	82	Estiagem	-5	87
09/07/2024	80	Estiagem	-5	85
10/07/2024	79	Estiagem	-5	84
11/07/2024	77	Estiagem	-5	82
12/07/2024	75	Estiagem	-5	80

COXIM
(66870000) RIO TAQUARI

Data	Nível (cm)	Referência	Limite (cm)	Diferença (cm)
08/07/2024	374	Estiagem	359	15
09/07/2024	374	Estiagem	359	15
10/07/2024	374	Estiagem	359	15
11/07/2024	375	Estiagem	359	16
12/07/2024	376	Estiagem	359	17

PORTO ESPERANÇA
(66960008) RIO PARAGUAI

Data	Nível (cm)	Referência	Limite (cm)	Diferença (cm)
08/07/2024	7	Estiagem	27	-20
09/07/2024	5	Estiagem	27	-22
10/07/2024	3	Estiagem	27	-24
11/07/2024	1	Estiagem	27	-26
12/07/2024	1	Estiagem	27	-26

PORTO MURTINHO
(67100000) RIO PARAGUAI

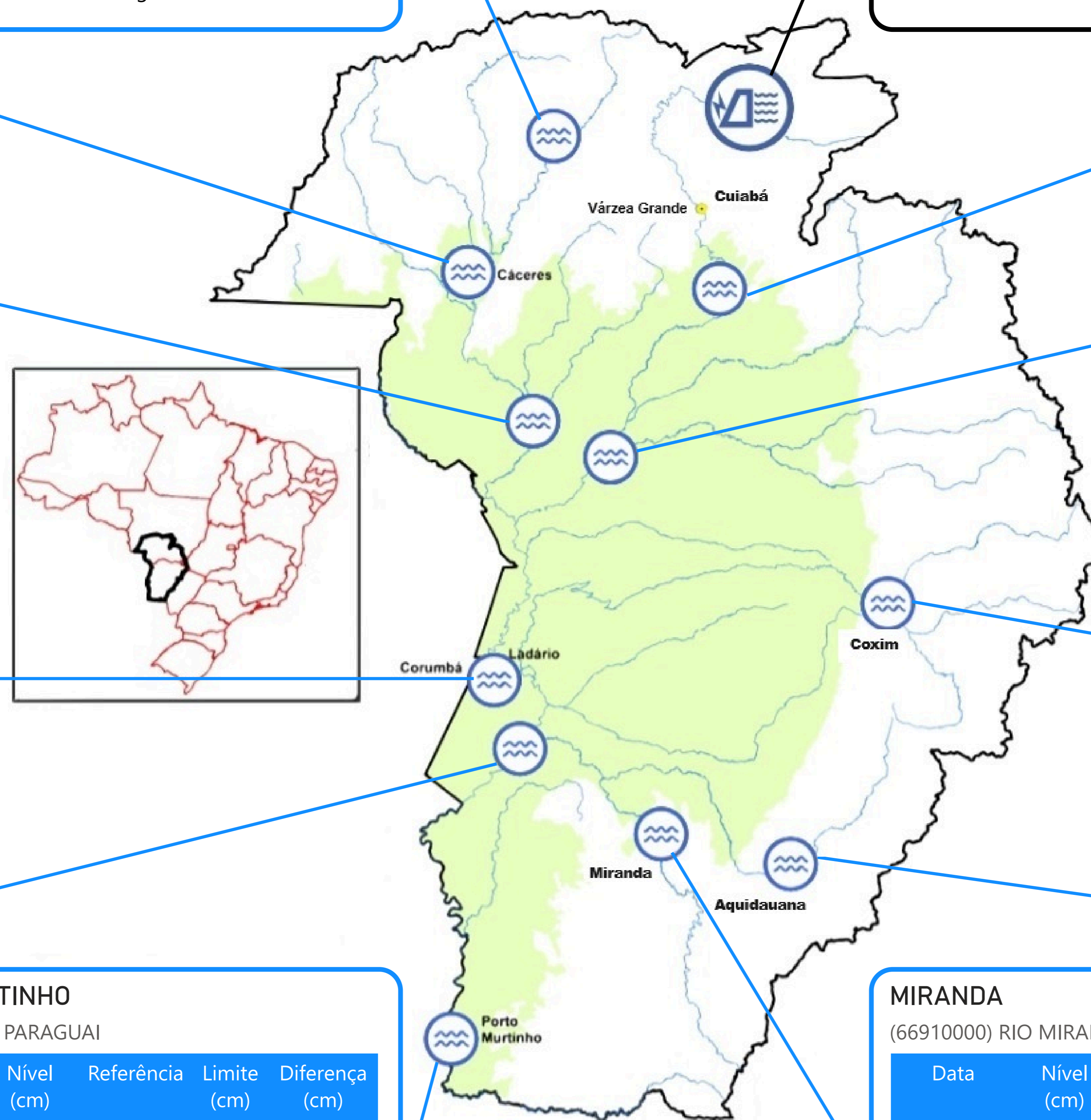
Data	Nível (cm)	Referência	Limite (cm)	Diferença (cm)
08/07/2024	176	Estiagem	216	-40
09/07/2024	175	Estiagem	216	-41
10/07/2024	174	Estiagem	216	-42
11/07/2024	173	Estiagem	216	-43
12/07/2024	172	Estiagem	216	-44

MIRANDA
(66910000) RIO MIRANDA

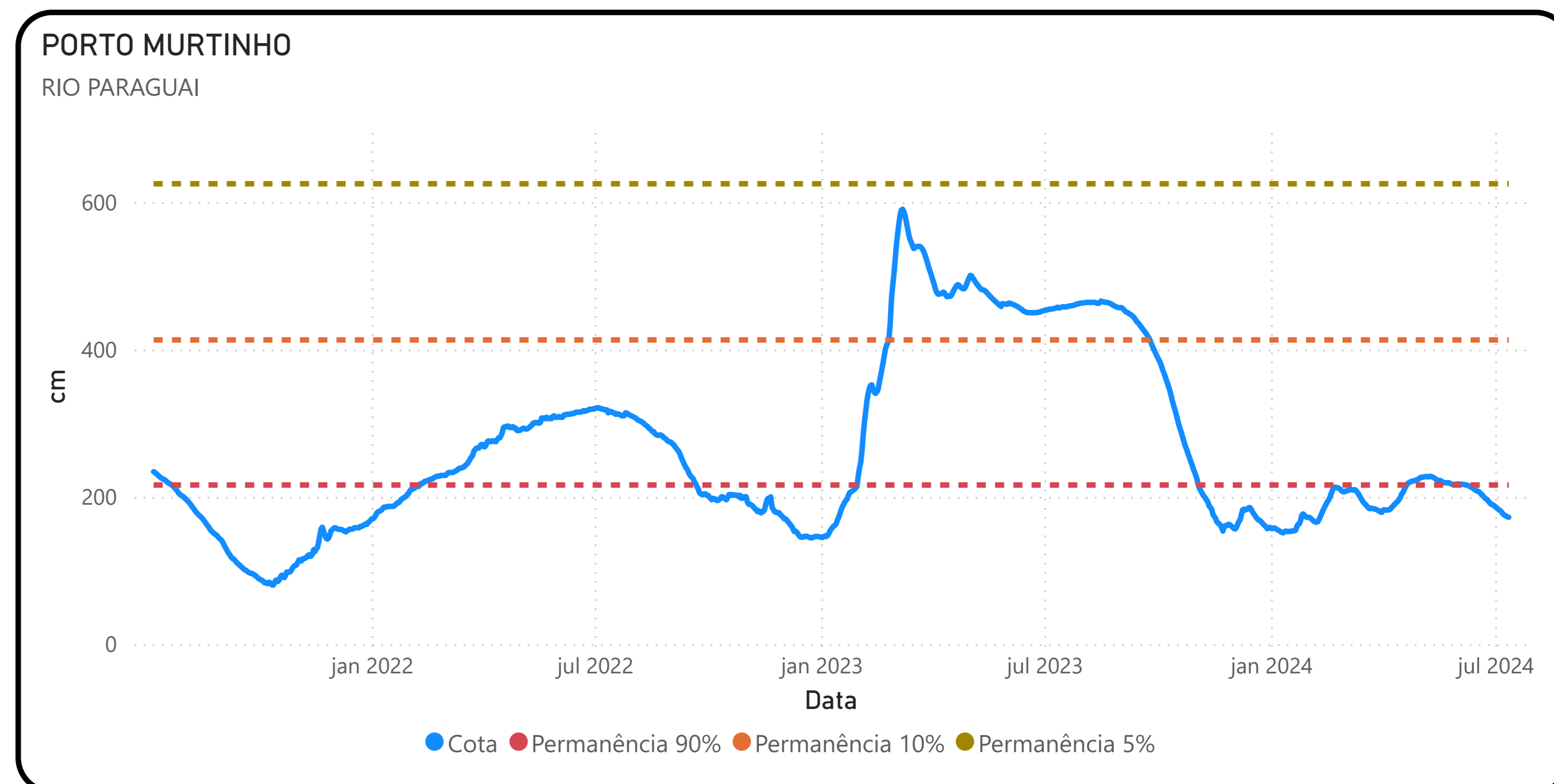
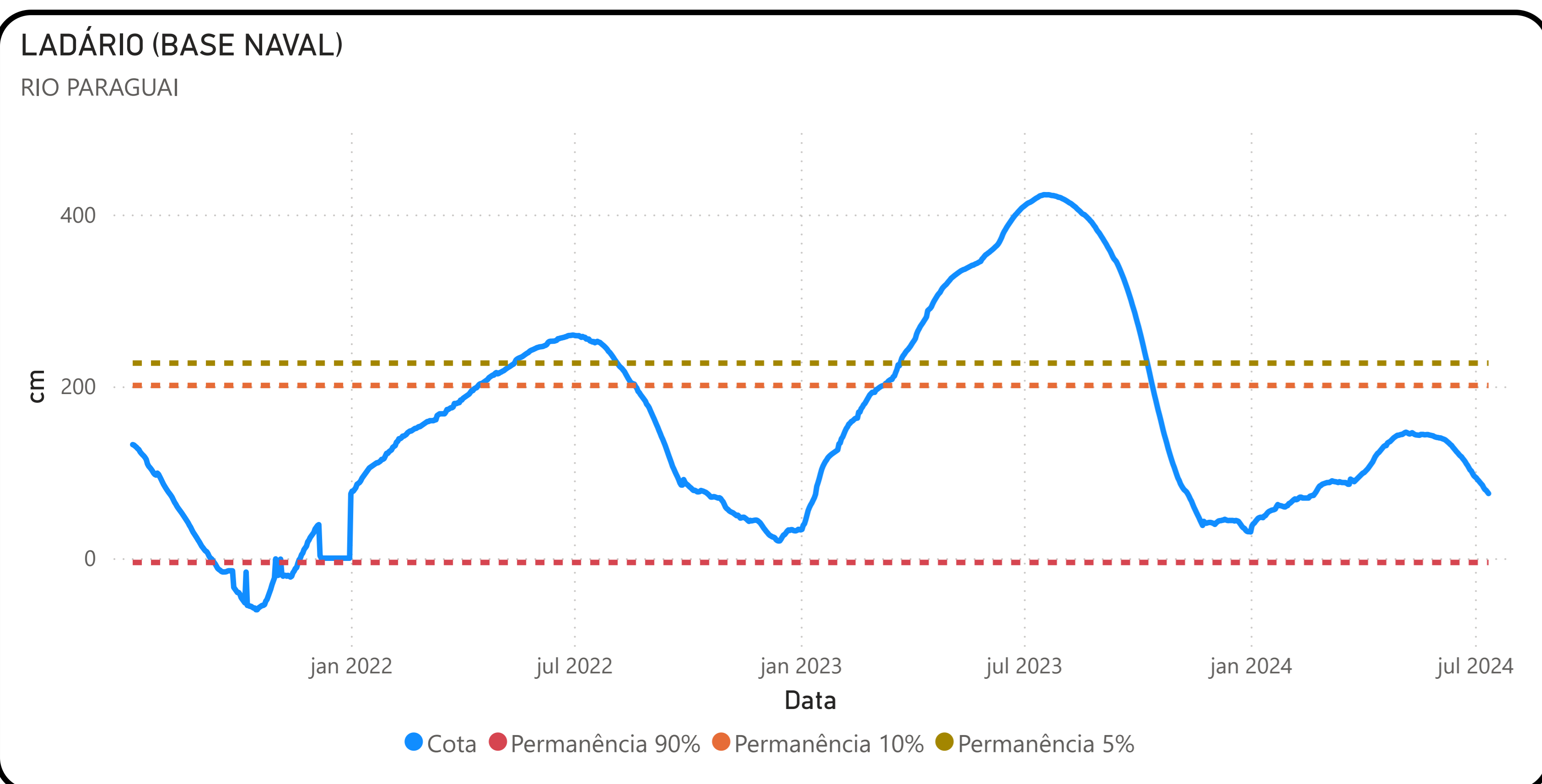
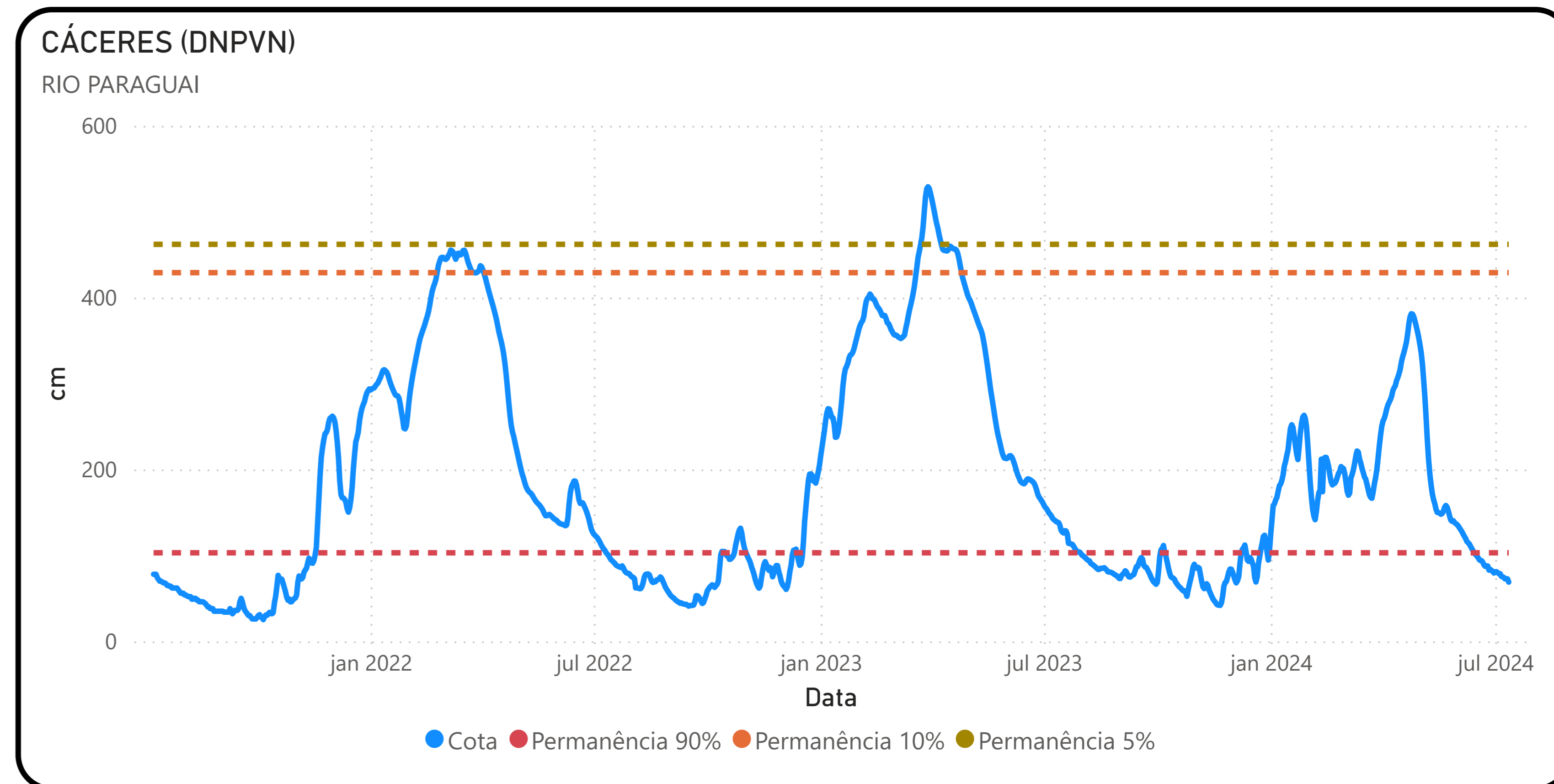
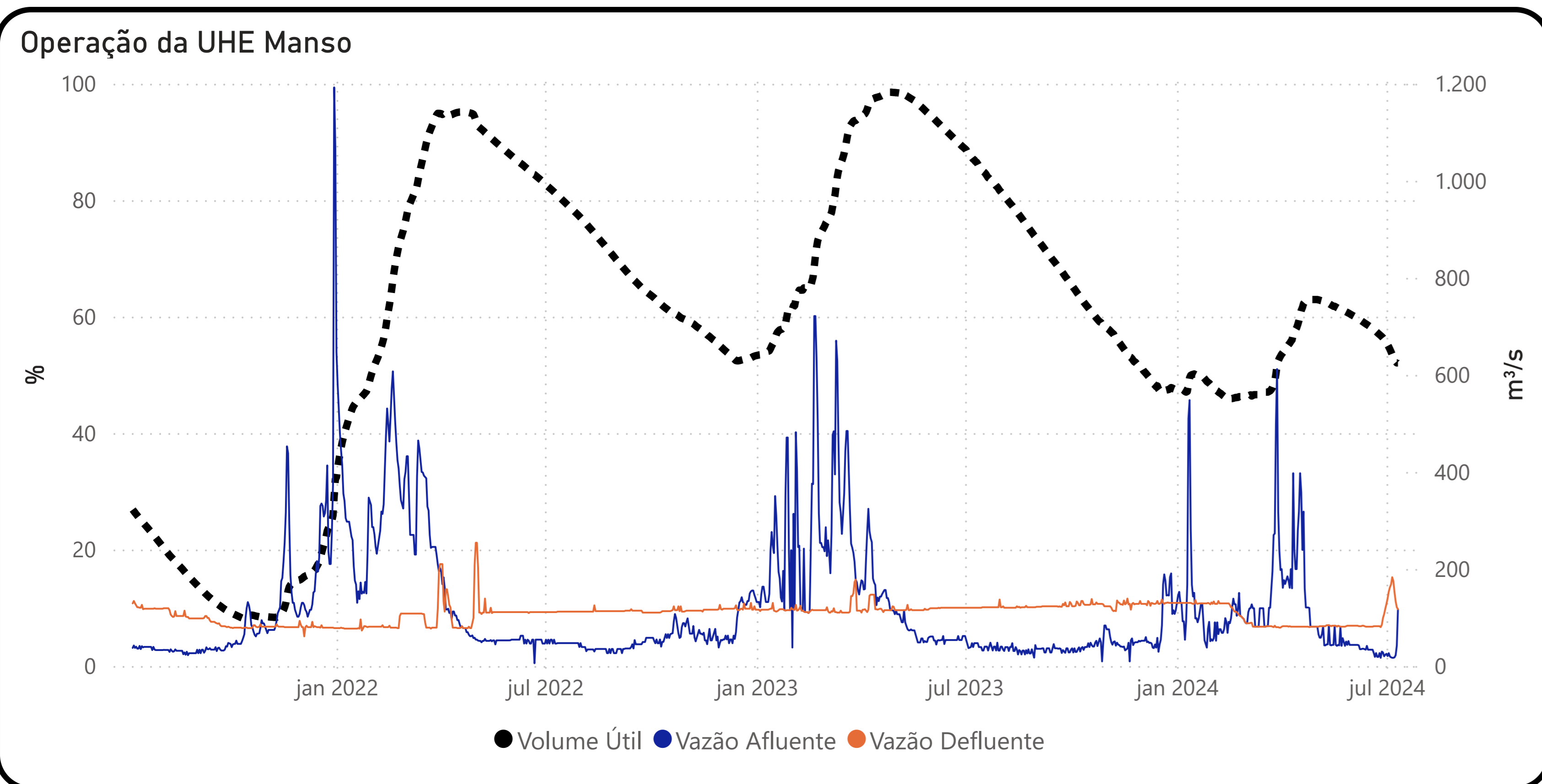
Data	Nível (cm)	Referência	Limite (cm)	Diferença (cm)
08/07/2024	114	Estiagem	137	-23
09/07/2024	113	Estiagem	137	-24
10/07/2024	113	Estiagem	137	-24
11/07/2024	115	Estiagem	137	-22
12/07/2024	116	Estiagem	137	-21

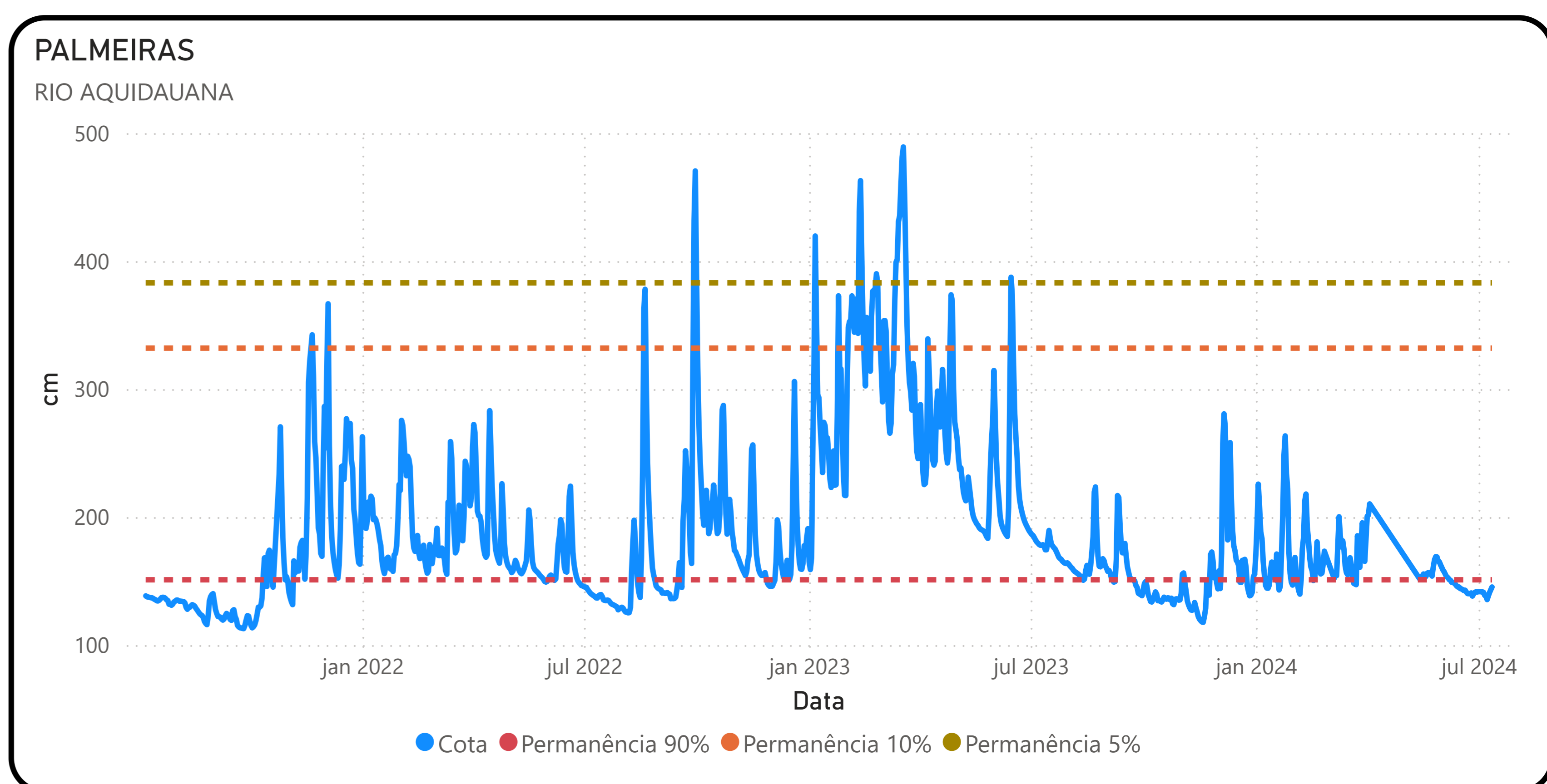
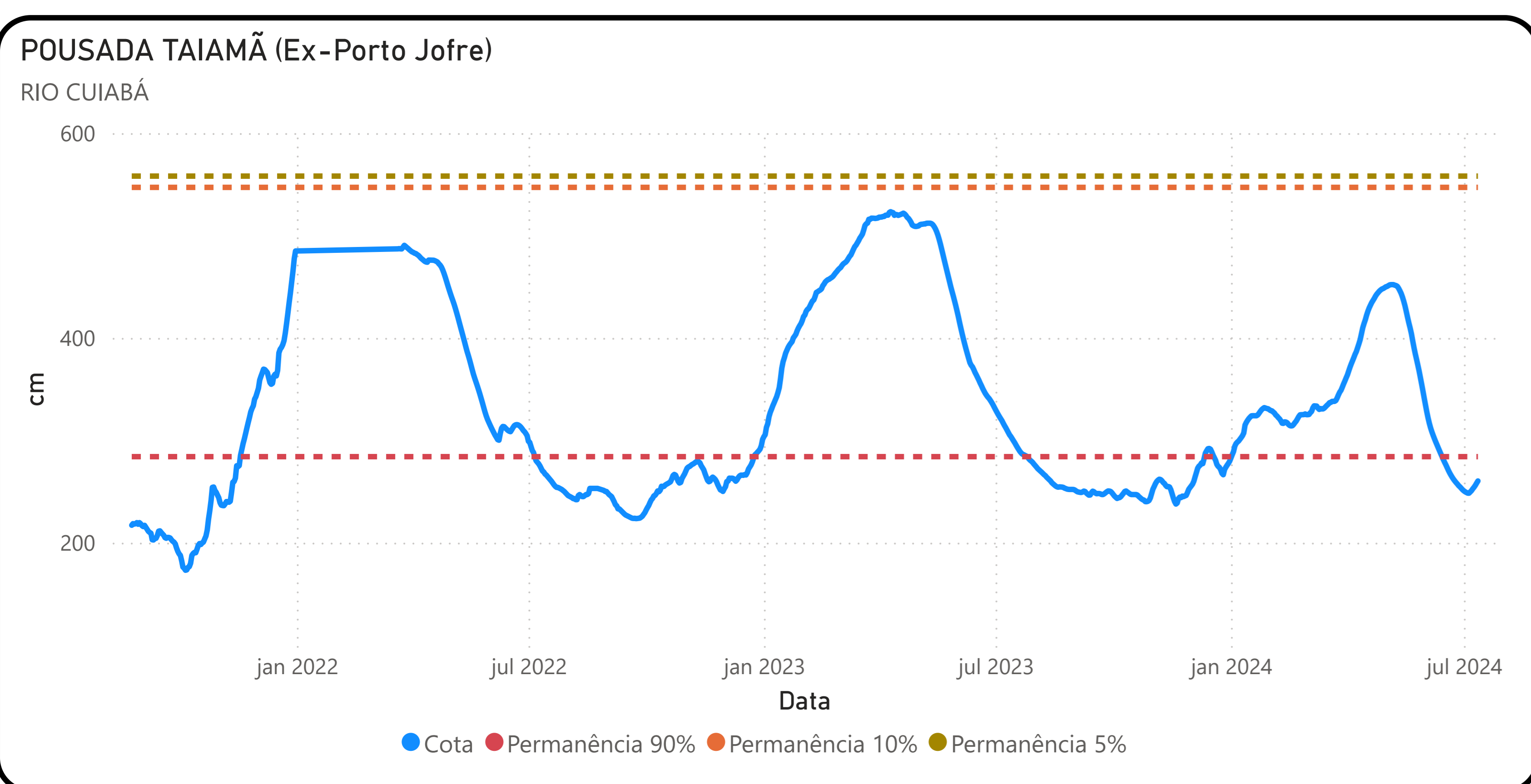
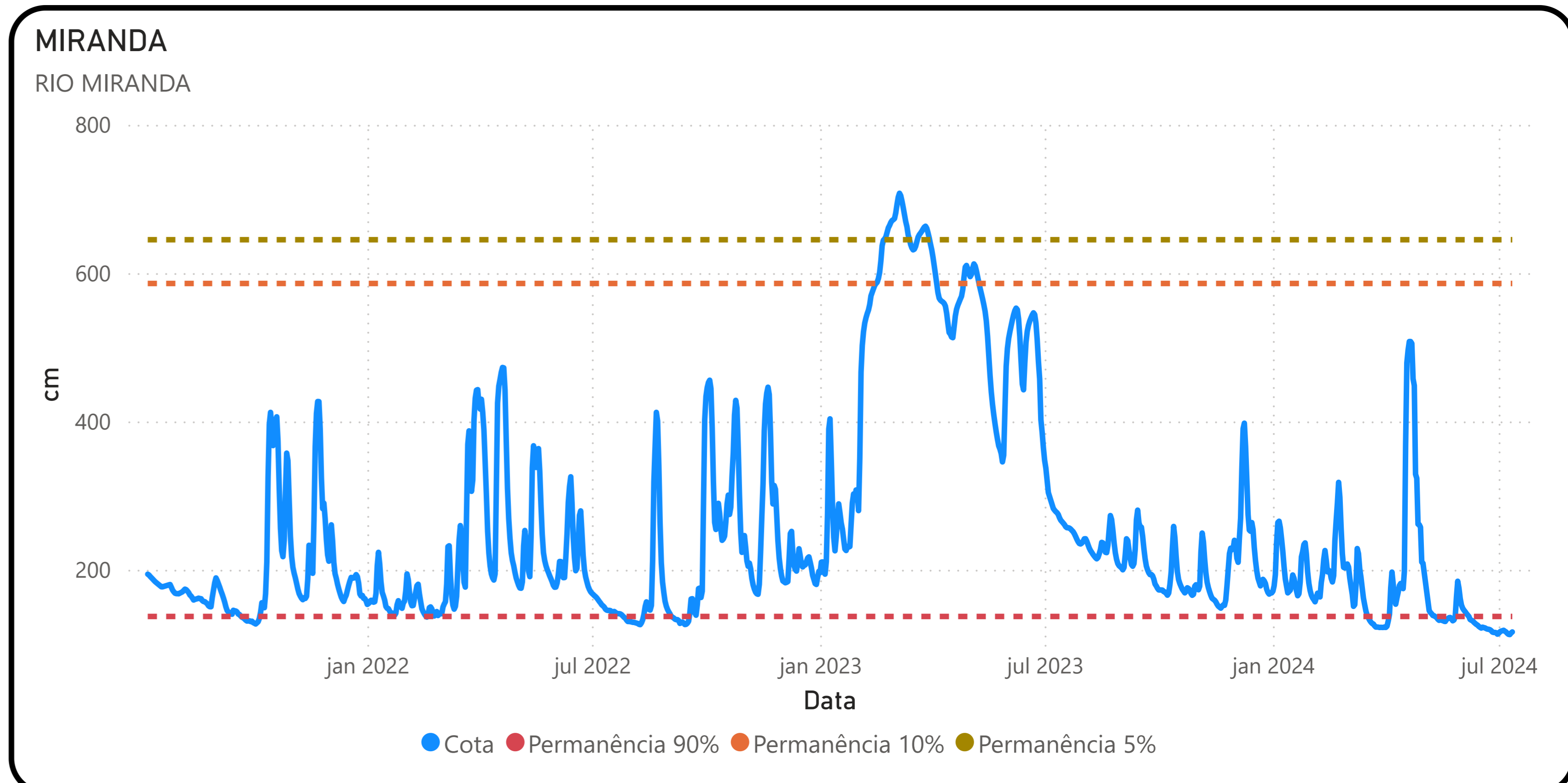
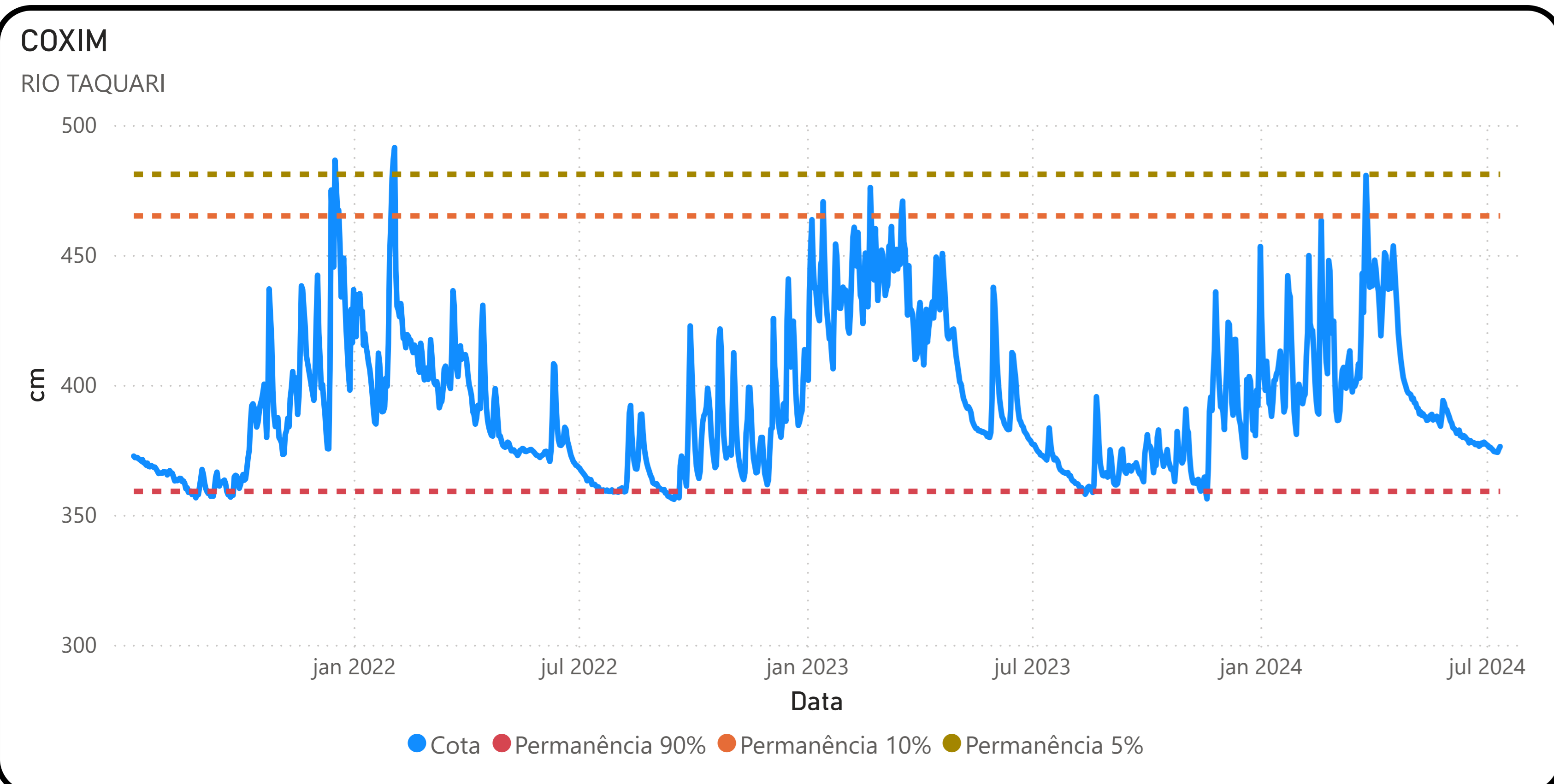
PALMEIRAS
(66941000) RIO AQUIDAUANA

Data	Nível (cm)	Referência	Limite (cm)	Diferença (cm)
08/07/2024	136	Estiagem	151	-15
09/07/2024	138	Estiagem	151	-13
10/07/2024	141	Estiagem	151	-10
11/07/2024	143	Estiagem	151	-8
12/07/2024	145	Estiagem	151	-6



Fonte: Hidrotelemetria/ANA e ONS





Fonte: Hidrotelemetria/ANA e ONS