

CÁCERES (DNPVN)
(66070004) RIO PARAGUAI

Data	Nível (cm)	Referência	Limite (cm)	Diferença (cm)
07/10/2024	33	Estiagem	70	-37
08/10/2024	34	Estiagem	70	-36
09/10/2024	36	Estiagem	70	-34
10/10/2024	39	Estiagem	70	-31
11/10/2024	42	Estiagem	70	-28

BARRA DO BUGRES
(66010000) RIO PARAGUAI

Data	Nível (cm)	Referência	Limite (cm)	Diferença (cm)
07/10/2024	27	Estiagem	50	-23
08/10/2024	25	Estiagem	50	-25
09/10/2024	28	Estiagem	50	-22
10/10/2024	28	Estiagem	50	-22
11/10/2024	31	Estiagem	50	-19

UHE Manso
RIO MANSO

Data	Afluência (m³/s)	Defluência (m³/s)	Volume Útil (%)
06/10/2024	39,21	83,00	37,57
07/10/2024	38,20	82,00	37,44
08/10/2024	38,18	82,00	37,31
09/10/2024	35,96	87,00	37,16
10/10/2024	47,43	84,00	37,05

BARÃO DE MELGAÇO
(66280000) RIO CUIABÁ

Data	Nível (cm)	Referência	Limite (cm)	Diferença (cm)
07/10/2024	165	Estiagem	140	25
08/10/2024	167	Estiagem	140	27
09/10/2024	167	Estiagem	140	27
10/10/2024	167	Estiagem	140	27
11/10/2024	169	Estiagem	140	29

PORTO CONCEIÇÃO
(66120000) RIO PARAGUAI

Data	Nível (cm)	Referência	Limite (cm)	Diferença (cm)
07/10/2024	165	Estiagem	293	-128
08/10/2024	165	Estiagem	293	-128
09/10/2024	164	Estiagem	293	-129
10/10/2024	164	Estiagem	293	-129
11/10/2024	164	Estiagem	293	-129

POUSADA TAIAMÃ (Ex-Porto Jofre)
(66710000) RIO CUIABÁ

Data	Nível (cm)	Referência	Limite (cm)	Diferença (cm)
07/10/2024	192	Estiagem	258	-66
08/10/2024	192	Estiagem	258	-66
09/10/2024	192	Estiagem	258	-66
10/10/2024	192	Estiagem	258	-66
11/10/2024	193	Estiagem	258	-65

LADÁRIO (BASE NAVAL)
(66825000) RIO PARAGUAI

Data	Nível (cm)	Referência	Limite (cm)	Diferença (cm)
07/10/2024	-59	Estiagem	-32	-27
08/10/2024	-61	Estiagem	-32	-29
09/10/2024	-62	Estiagem	-32	-30
10/10/2024	-61	Estiagem	-32	-29
11/10/2024	-62	Estiagem	-32	-30

COXIM
(66870000) RIO TAQUARI

Data	Nível (cm)	Referência	Limite (cm)	Diferença (cm)
07/10/2024	369	Estiagem	348	21
08/10/2024	364	Estiagem	348	16
09/10/2024	363	Estiagem	348	15
10/10/2024	367	Estiagem	348	19
11/10/2024	371	Estiagem	348	23

PORTO ESPERANÇA
(66960008) RIO PARAGUAI

Data	Nível (cm)	Referência	Limite (cm)	Diferença (cm)
07/10/2024	-136	Estiagem	-34	-102
08/10/2024	-137	Estiagem	-34	-103
09/10/2024	-138	Estiagem	-34	-104
10/10/2024	-137	Estiagem	-34	-103
11/10/2024	-138	Estiagem	-34	-104

PALMEIRAS
(66941000) RIO AQUIDAUANA

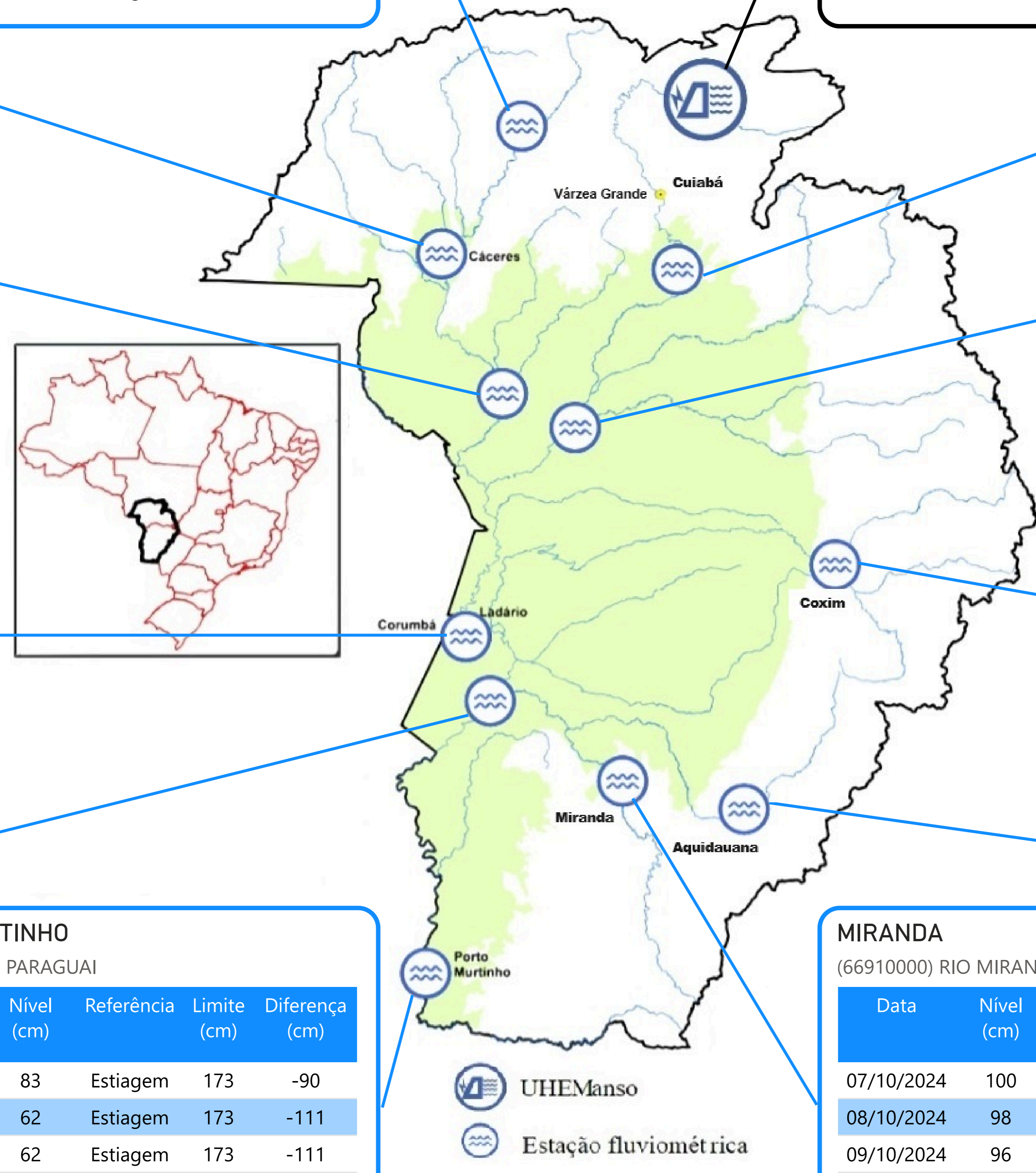
Data	Nível (cm)	Referência	Limite (cm)	Diferença (cm)
07/10/2024	119	Estiagem	141	-22
08/10/2024	117	Estiagem	141	-24
09/10/2024	117	Estiagem	141	-24
10/10/2024	202	Estiagem	141	61
11/10/2024	159	Estiagem	141	18

PORTO MURTINHO
(67100000) RIO PARAGUAI

Data	Nível (cm)	Referência	Limite (cm)	Diferença (cm)
07/10/2024	83	Estiagem	173	-90
08/10/2024	62	Estiagem	173	-111
09/10/2024	62	Estiagem	173	-111
10/10/2024	62	Estiagem	173	-112
11/10/2024	65	Estiagem	173	-108

MIRANDA
(66910000) RIO MIRANDA

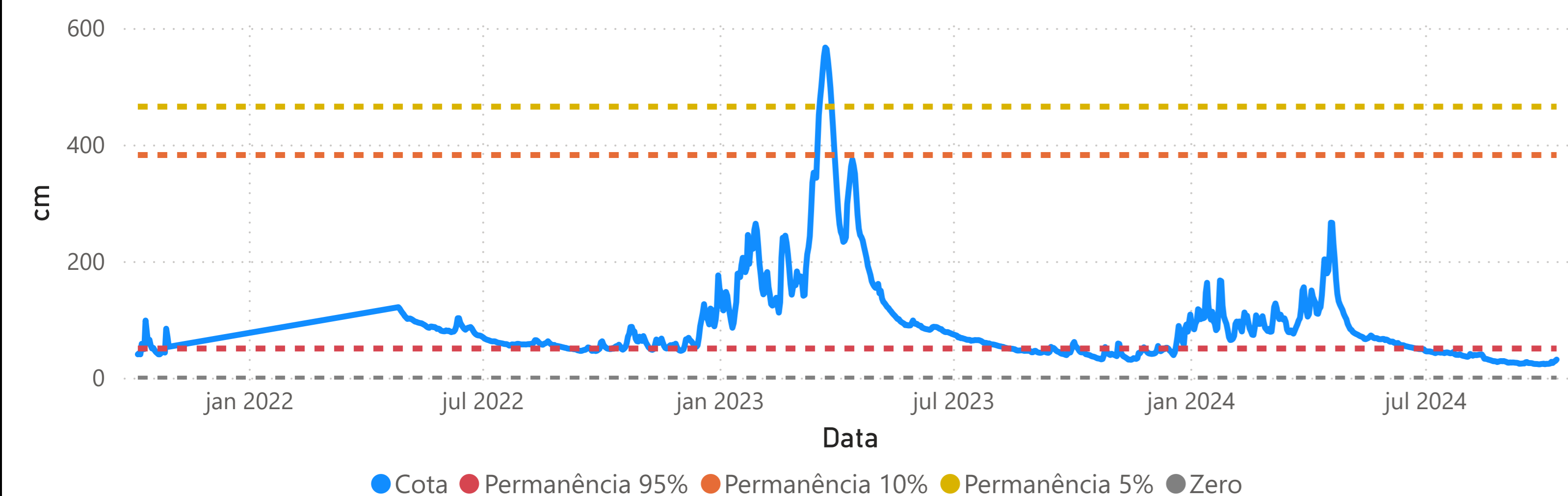
Data	Nível (cm)	Referência	Limite (cm)	Diferença (cm)
07/10/2024	100	Estiagem	112	-12
08/10/2024	98	Estiagem	112	-14
09/10/2024	96	Estiagem	112	-16
10/10/2024	95	Estiagem	112	-17
11/10/2024	96	Estiagem	112	-16



Fonte: Hidrotelemetria/ANA e ONS

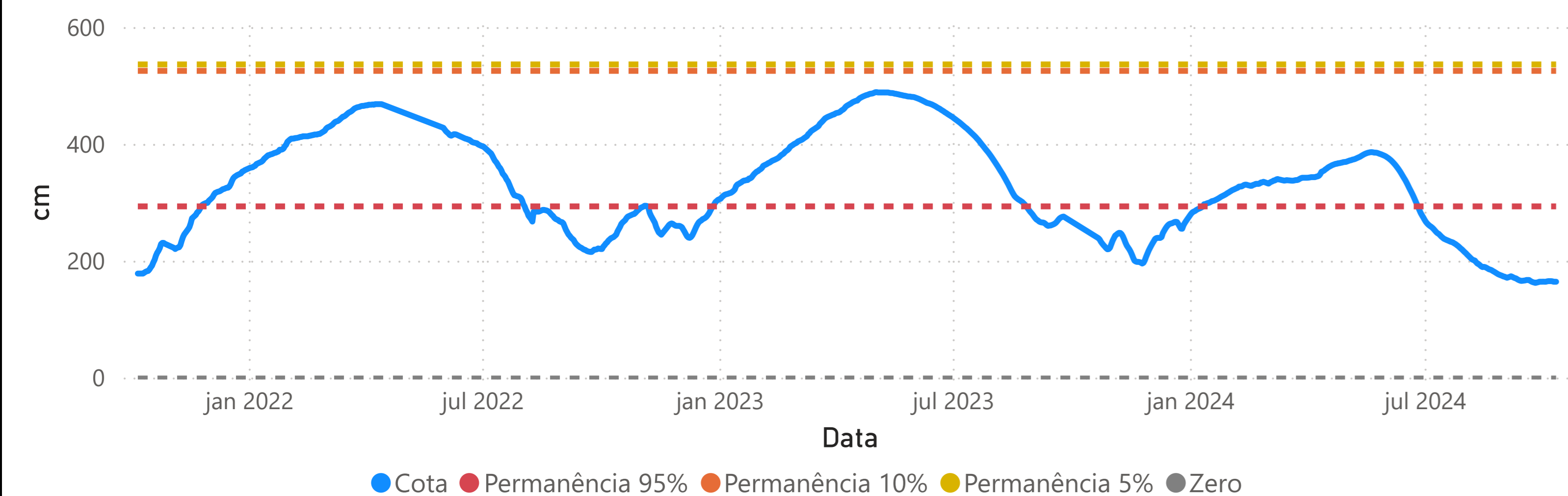
BARRA DO BUGRES - (66010000)

RIO PARAGUAI Área de Drenagem = 9250 km² Cota 95% = 50 cm Cota 10% = 382 cm Cota 5% = 465 cm



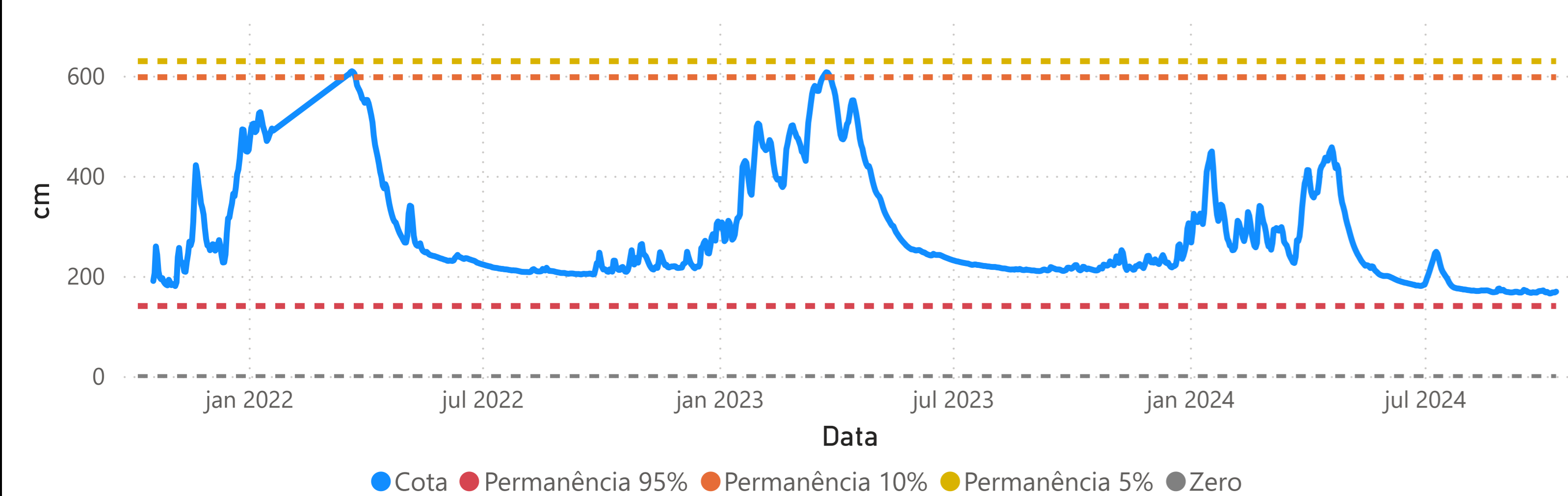
PORTO CONCEIÇÃO - (66120000)

RIO PARAGUAI Área de Drenagem = 64000 km² Cota 95% = 293 cm Cota 10% = 525 cm Cota 5% = 536 cm



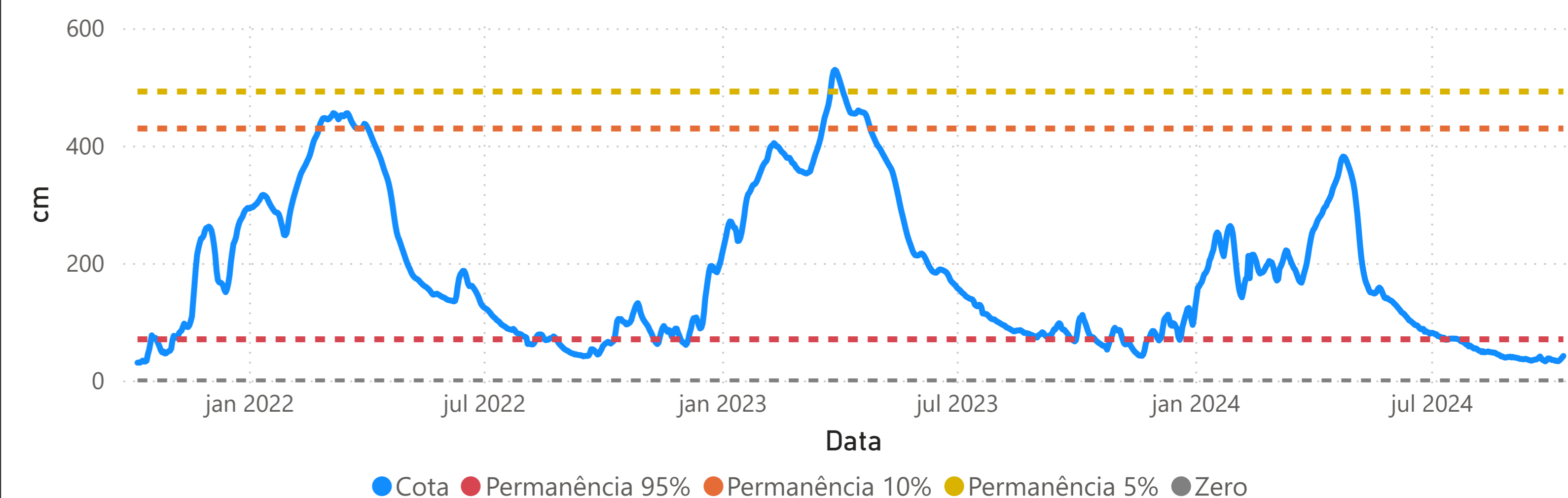
BARÃO DE MELGAÇO - (66280000)

RIO CUIABÁ Área de Drenagem = 28900 km² Cota 95% = 140 cm Cota 10% = 597 cm Cota 5% = 629 cm

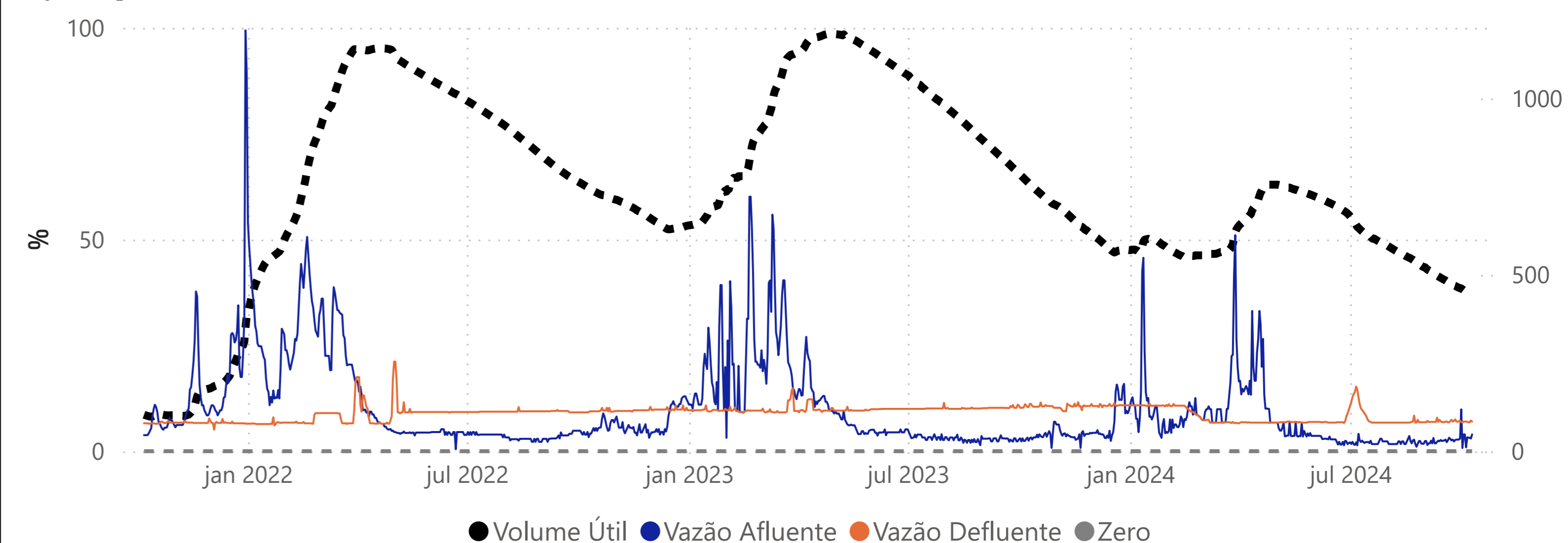


CÁCERES (DNPVN) - (66070004)

RIO PARAGUAI Área de Drenagem = 32400 km² Cota 95% = 70 cm Cota 10% = 429 cm Cota 5% = 492 cm

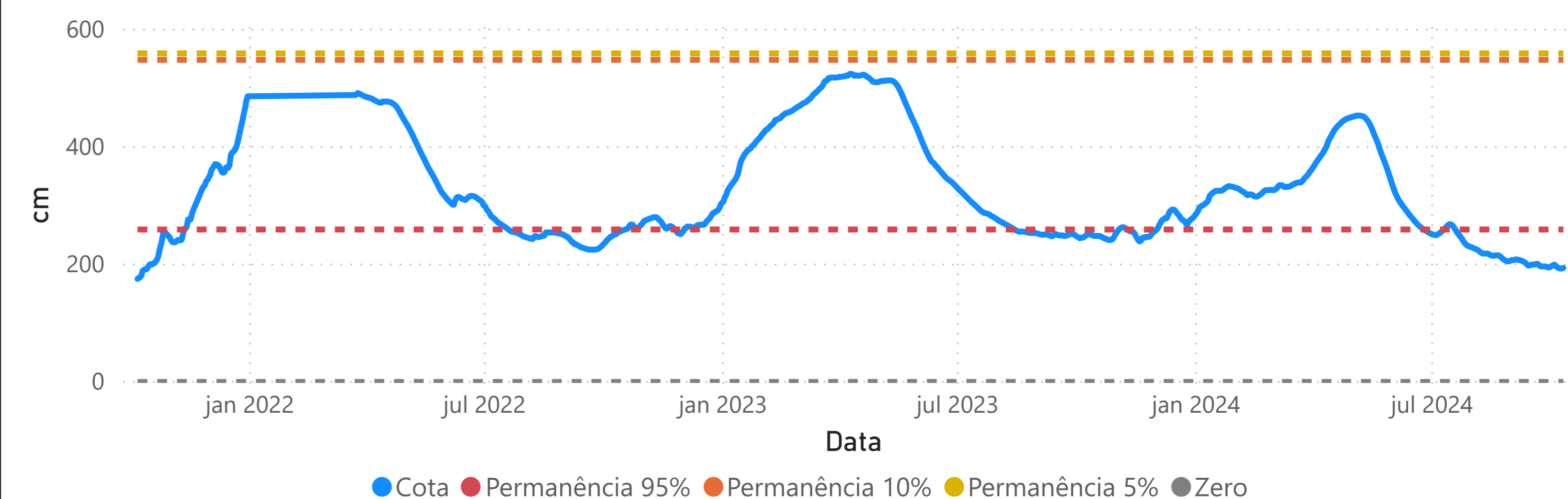


Operação da UHE Manso

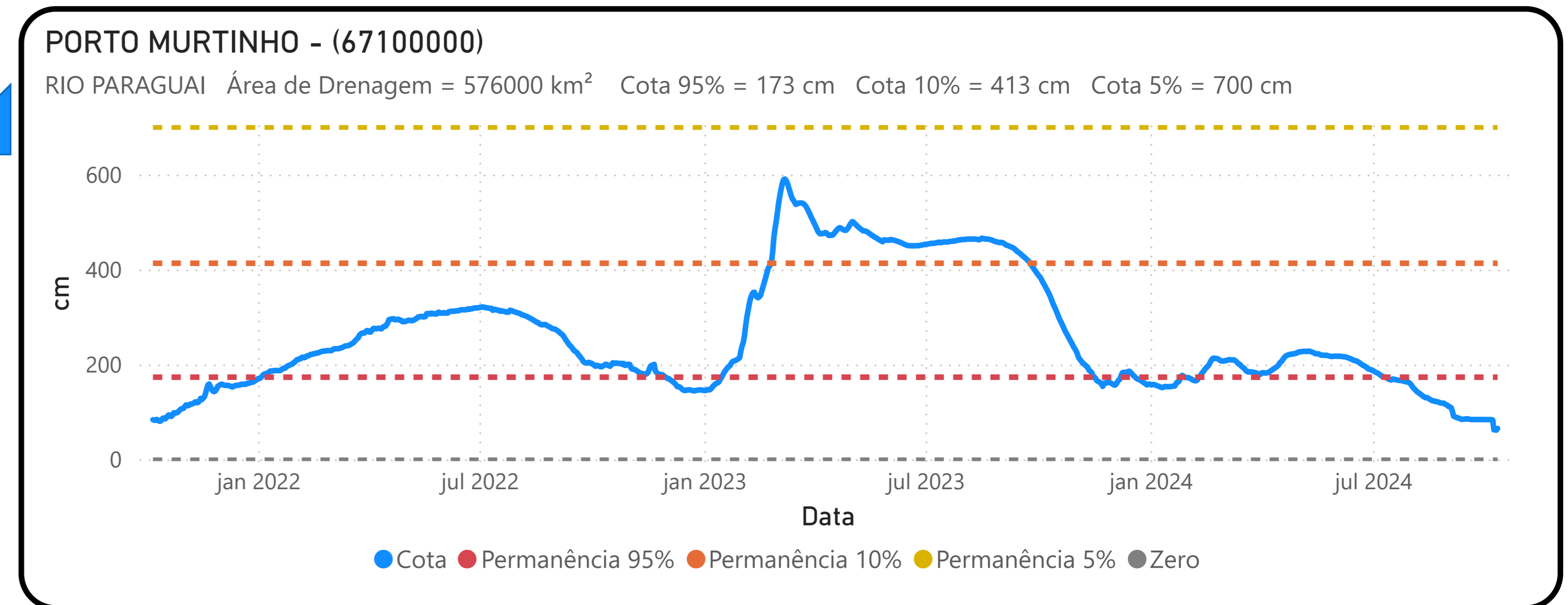
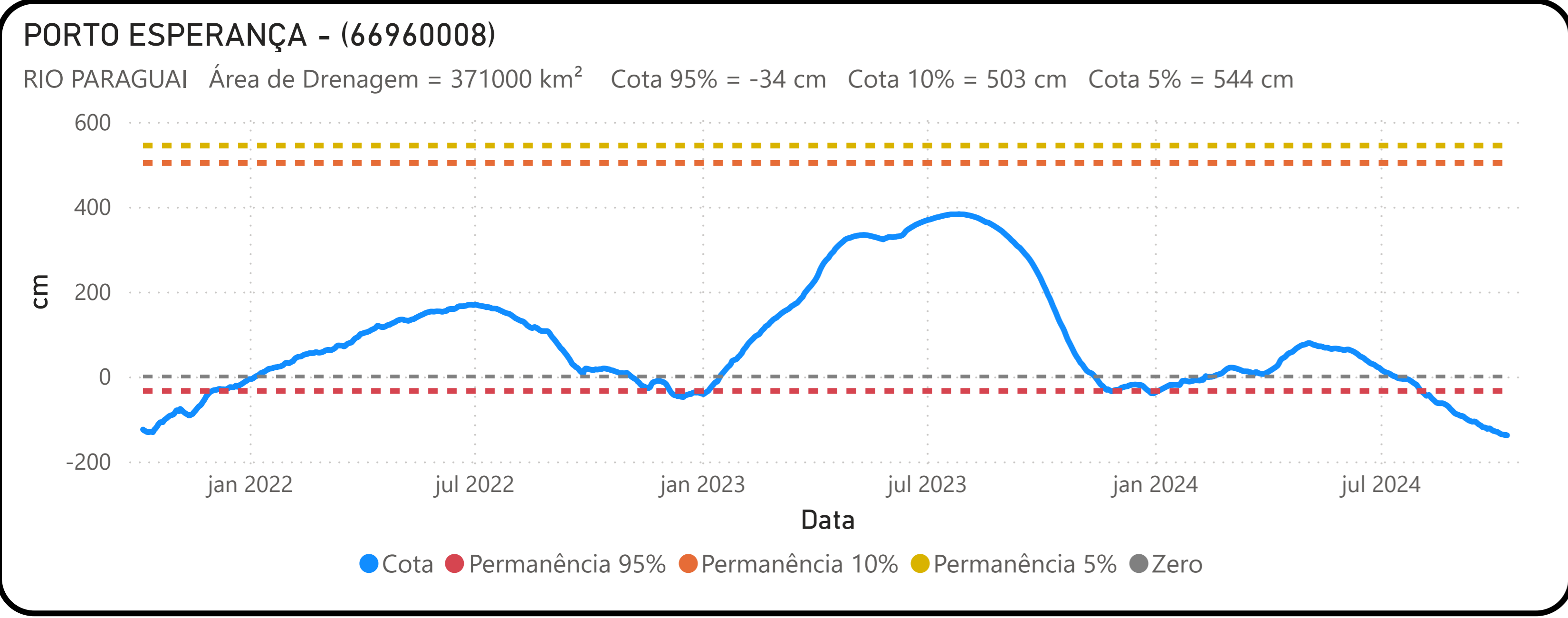
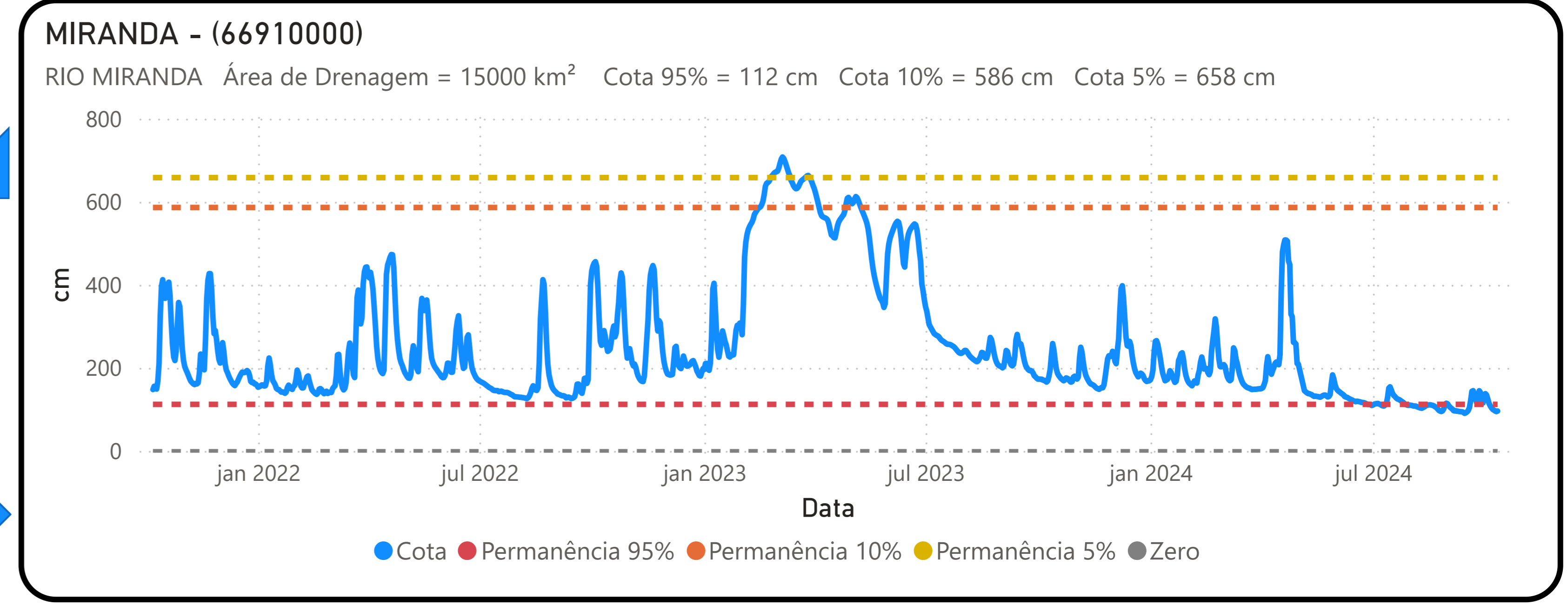
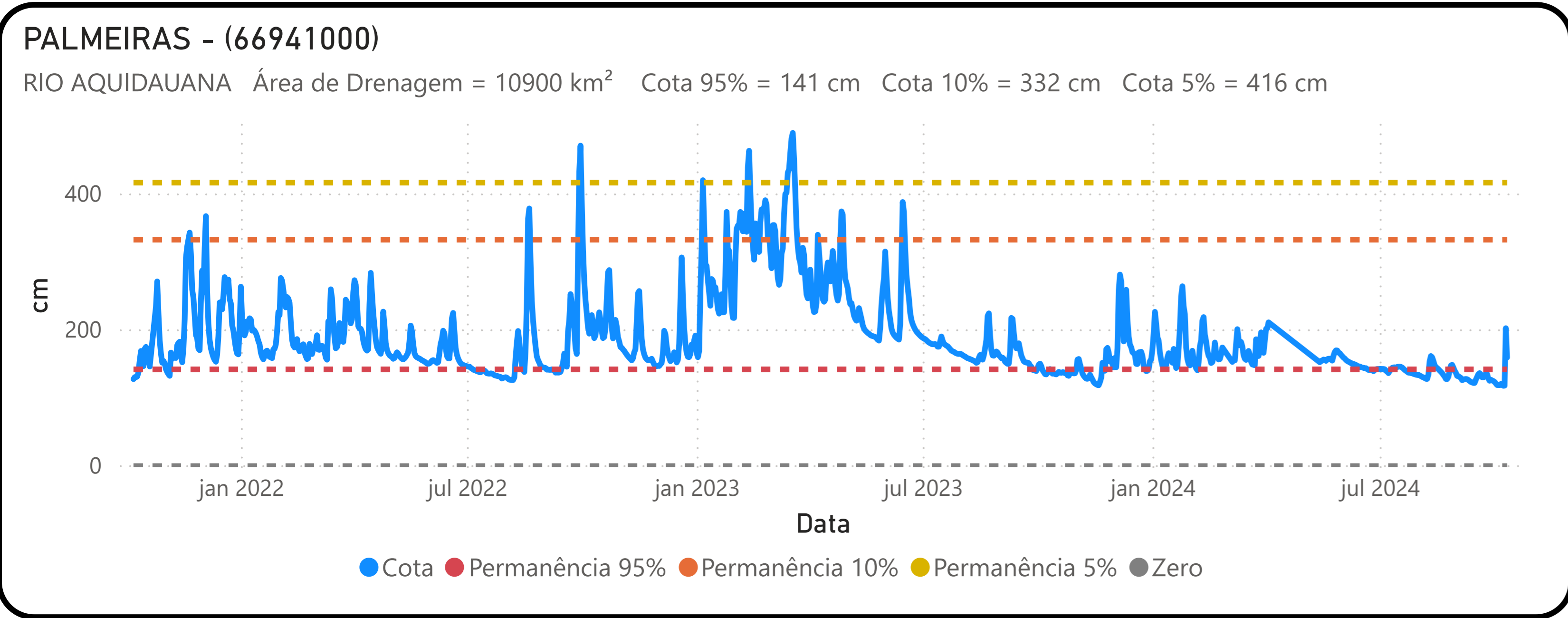
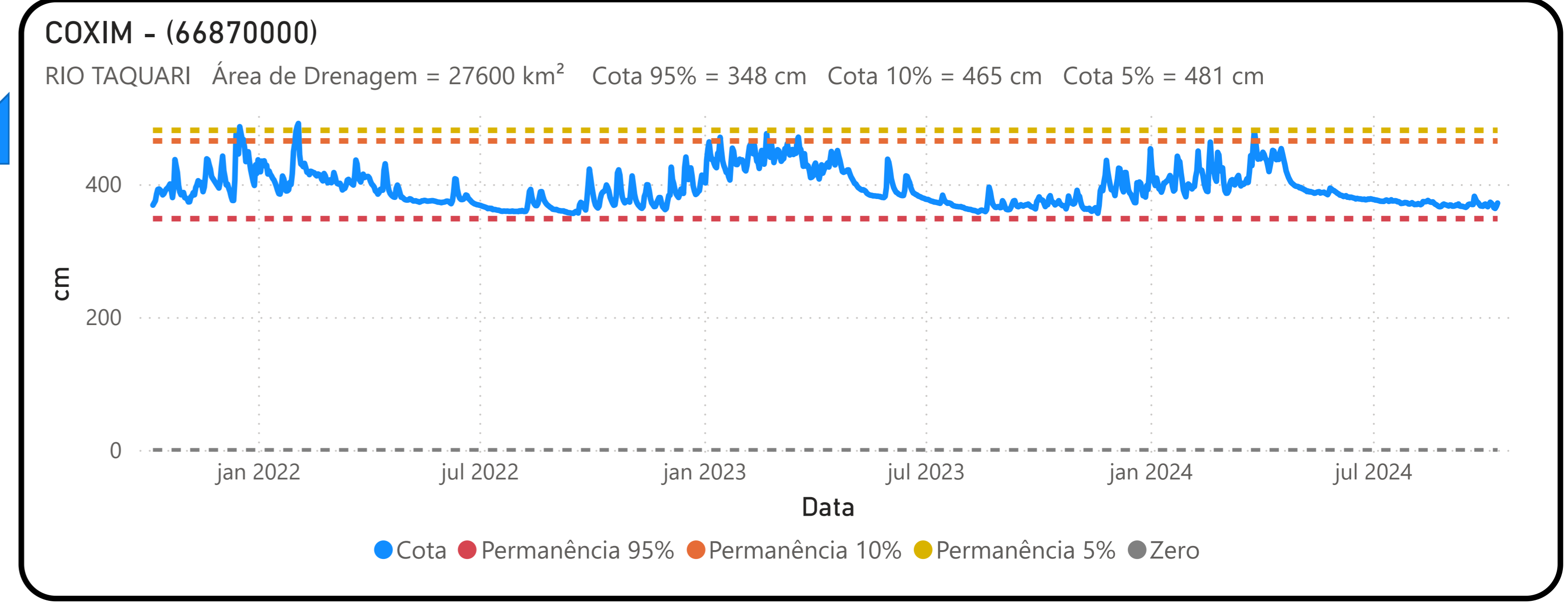
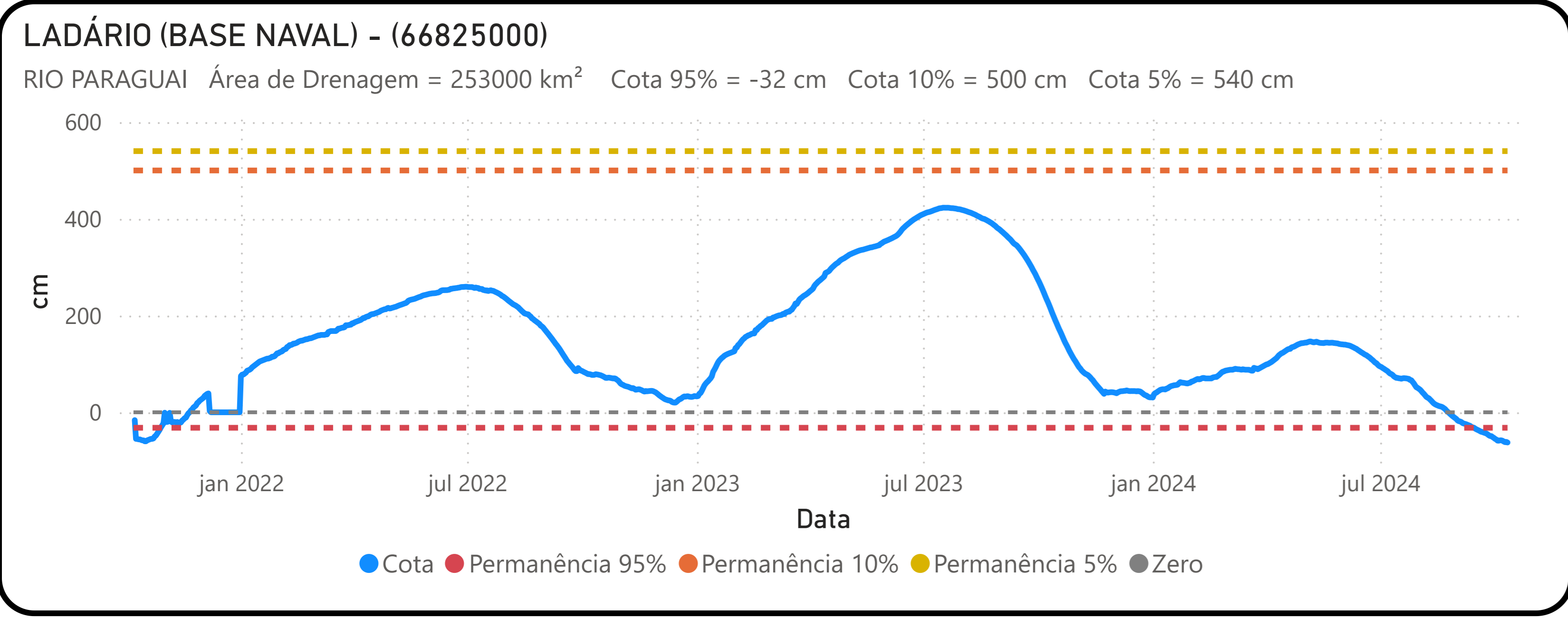


POUSADA TAIAMÃ (Ex-Porto Jofre) - (66710000)

RIO CUIABÁ Área de Drenagem = 95200 km² Cota 95% = 258 cm Cota 10% = 547 cm Cota 5% = 558 cm



Fonte: Hidrotelemetria/ANA e ONS



Fonte: Hidrotelemetria/ANA e ONS