

CÁCERES (DNPVN)

(66070004) RIO PARAGUAI

Data	Nível (cm)	Referência	Limite (cm)	Diferença (cm)
07/09/2024	37	Estiagem	103	-66
08/09/2024	37	Estiagem	103	-66
09/09/2024	36	Estiagem	103	-67
10/09/2024	36	Estiagem	103	-67
11/09/2024	36	Estiagem	103	-67

BARRA DO BUGRES

(66010000) RIO PARAGUAI

Data	Nível (cm)	Referência	Limite (cm)	Diferença (cm)
07/09/2024	26	Estiagem	58	-32
08/09/2024	26	Estiagem	58	-32
09/09/2024	26	Estiagem	58	-32
10/09/2024	25	Estiagem	58	-33
11/09/2024	26	Estiagem	58	-32

UHE Manso

RIO MANSO

Data	Afluência (m³/s)	Defluência (m³/s)	Volume Útil (%)
06/09/2024	14,61	83,00	42,34
07/09/2024	29,85	83,00	42,18
08/09/2024	14,62	83,00	41,98
09/09/2024	22,19	83,00	41,80
10/09/2024	83,00	83,00	41,80

BARÃO DE MELGAÇO

(66280000) RIO CUIABÁ

Data	Nível (cm)	Referência	Limite (cm)	Diferença (cm)
07/09/2024	167	Estiagem	163	4
08/09/2024	168	Estiagem	163	5
09/09/2024	168	Estiagem	163	5
10/09/2024	169	Estiagem	163	6
11/09/2024	168	Estiagem	163	5

PORTO CONCEIÇÃO

(66120000) RIO PARAGUAI

Data	Nível (cm)	Referência	Limite (cm)	Diferença (cm)
07/09/2024	172	Estiagem	333	-161
08/09/2024	171	Estiagem	333	-162
09/09/2024	170	Estiagem	333	-163
10/09/2024	170	Estiagem	333	-163
11/09/2024	169	Estiagem	333	-164

POUSADA TAIAMÃ (Ex-Porto Jofre)

(66710000) RIO CUIABÁ

Data	Nível (cm)	Referência	Limite (cm)	Diferença (cm)
07/09/2024	206	Estiagem	284	-78
08/09/2024	205	Estiagem	284	-79
09/09/2024	205	Estiagem	284	-79
10/09/2024	204	Estiagem	284	-80
11/09/2024	203	Estiagem	284	-81

LADÁRIO (BASE NAVAL)

(66825000) RIO PARAGUAI

Data	Nível (cm)	Referência	Limite (cm)	Diferença (cm)
07/09/2024	-24	Estiagem	-5	-19
08/09/2024	-25	Estiagem	-5	-20
09/09/2024	-26	Estiagem	-5	-21
10/09/2024	-27	Estiagem	-5	-22
11/09/2024	-28	Estiagem	-5	-23

COXIM

(66870000) RIO TAQUARI

Data	Nível (cm)	Referência	Limite (cm)	Diferença (cm)
07/09/2024	369	Estiagem	359	10
08/09/2024	368	Estiagem	359	9
09/09/2024	370	Estiagem	359	11
10/09/2024	367	Estiagem	359	8
11/09/2024	367	Estiagem	359	8

PORTO ESPERANÇA

(66960008) RIO PARAGUAI

Data	Nível (cm)	Referência	Limite (cm)	Diferença (cm)
07/09/2024	-97	Estiagem	27	-124
08/09/2024	-99	Estiagem	27	-126
09/09/2024	-101	Estiagem	27	-128
10/09/2024	-103	Estiagem	27	-130
11/09/2024	-104	Estiagem	27	-131

PORTO MURTINHO

(67100000) RIO PARAGUAI

Data	Nível (cm)	Referência	Limite (cm)	Diferença (cm)
07/09/2024	88	Estiagem	216	-128
08/09/2024	88	Estiagem	216	-128
09/09/2024	87	Estiagem	216	-129
10/09/2024	86	Estiagem	216	-130
11/09/2024	84	Estiagem	216	-132

MIRANDA

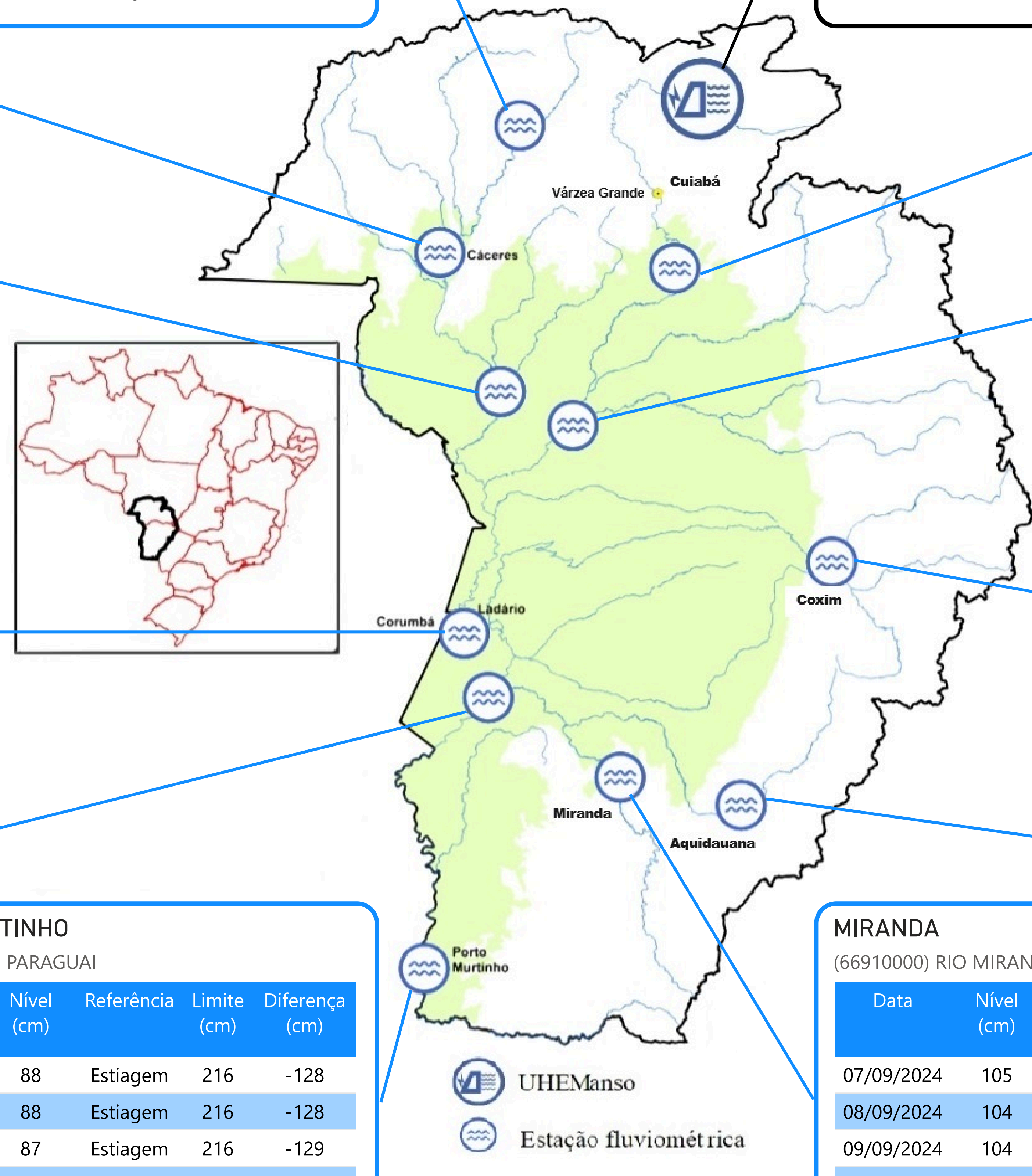
(66910000) RIO MIRANDA

Data	Nível (cm)	Referência	Limite (cm)	Diferença (cm)
07/09/2024	105	Estiagem	137	-32
08/09/2024	104	Estiagem	137	-33
09/09/2024	104	Estiagem	137	-33
10/09/2024	103	Estiagem	137	-34
11/09/2024	102	Estiagem	137	-35

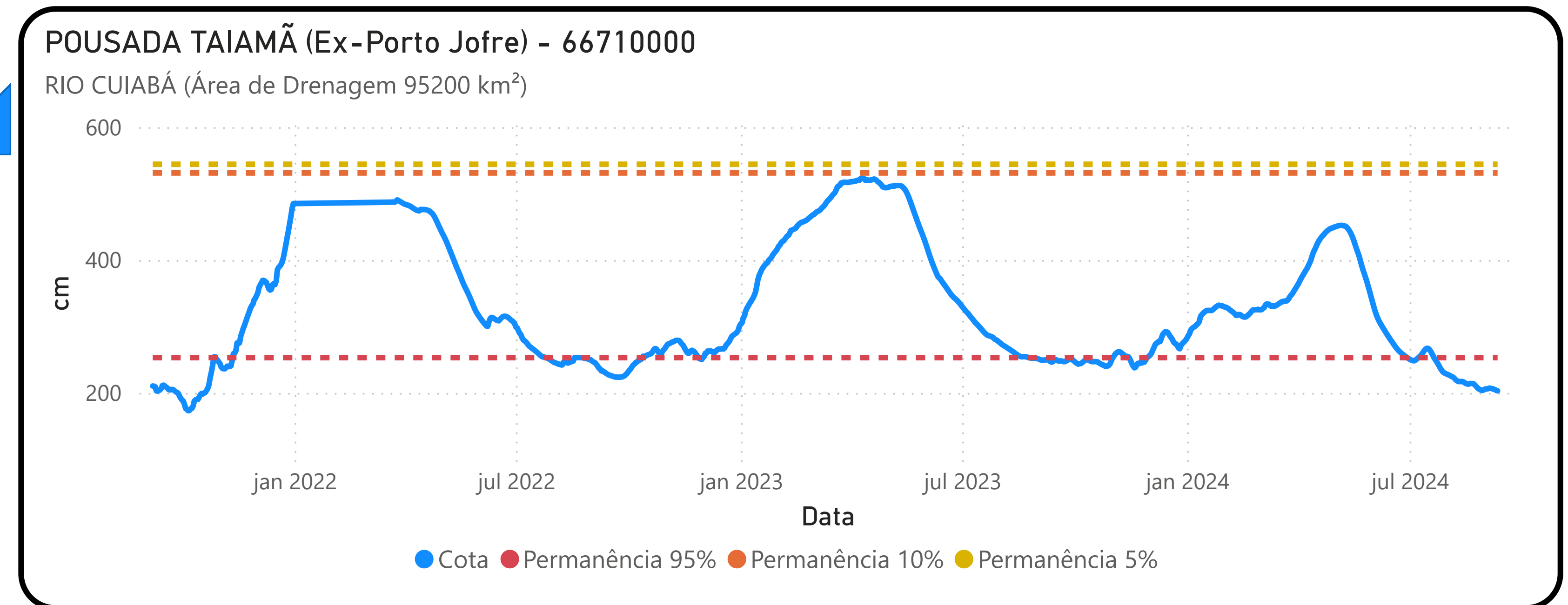
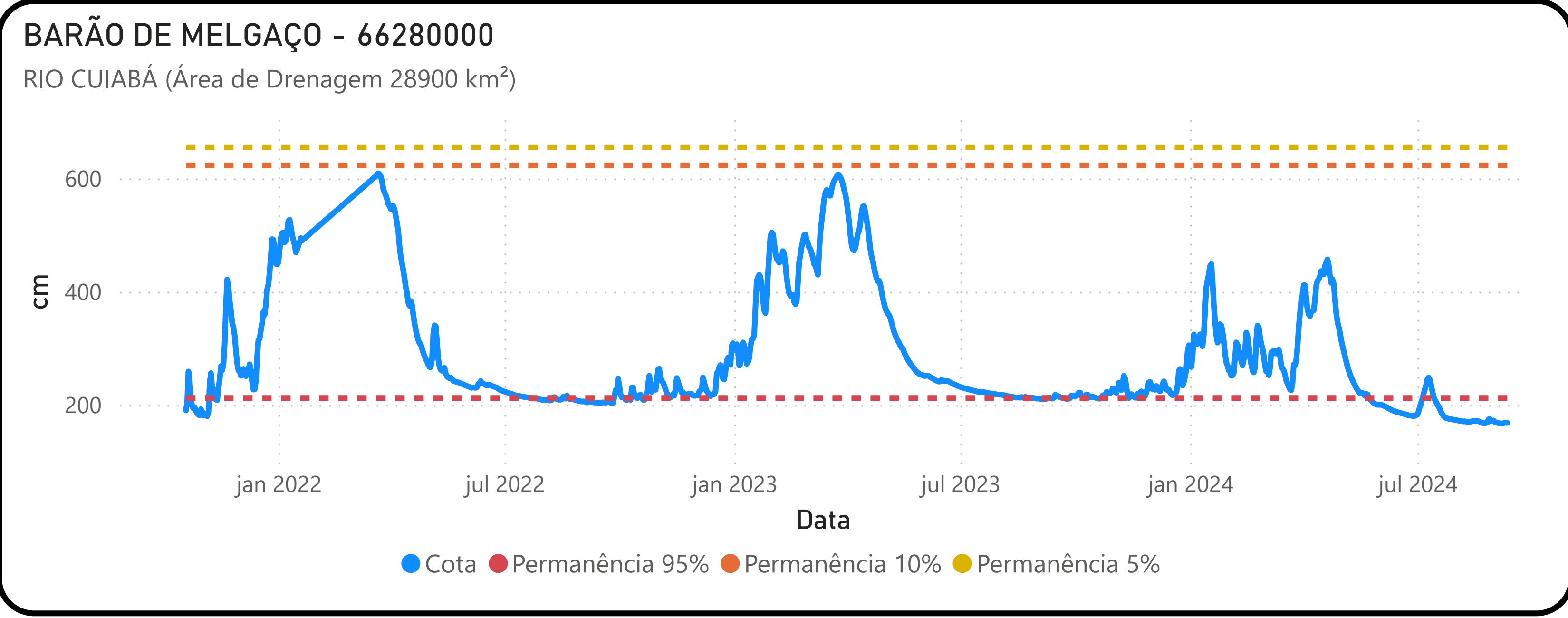
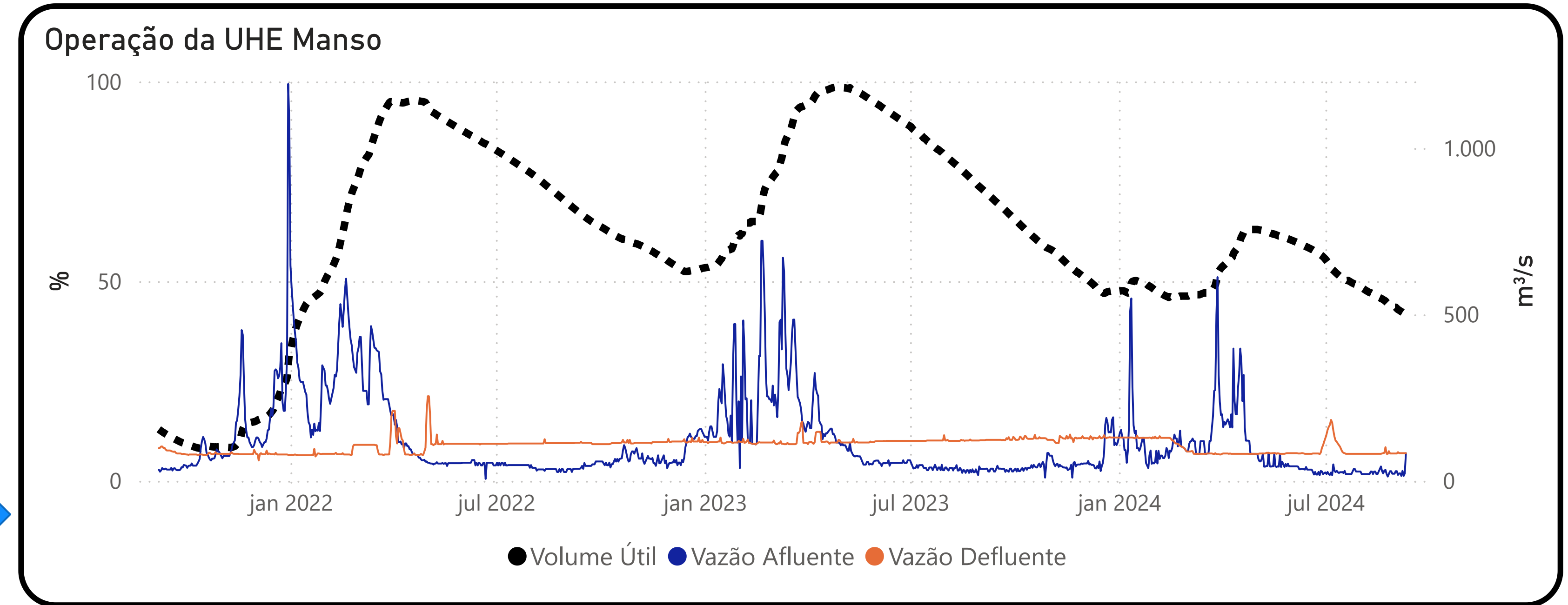
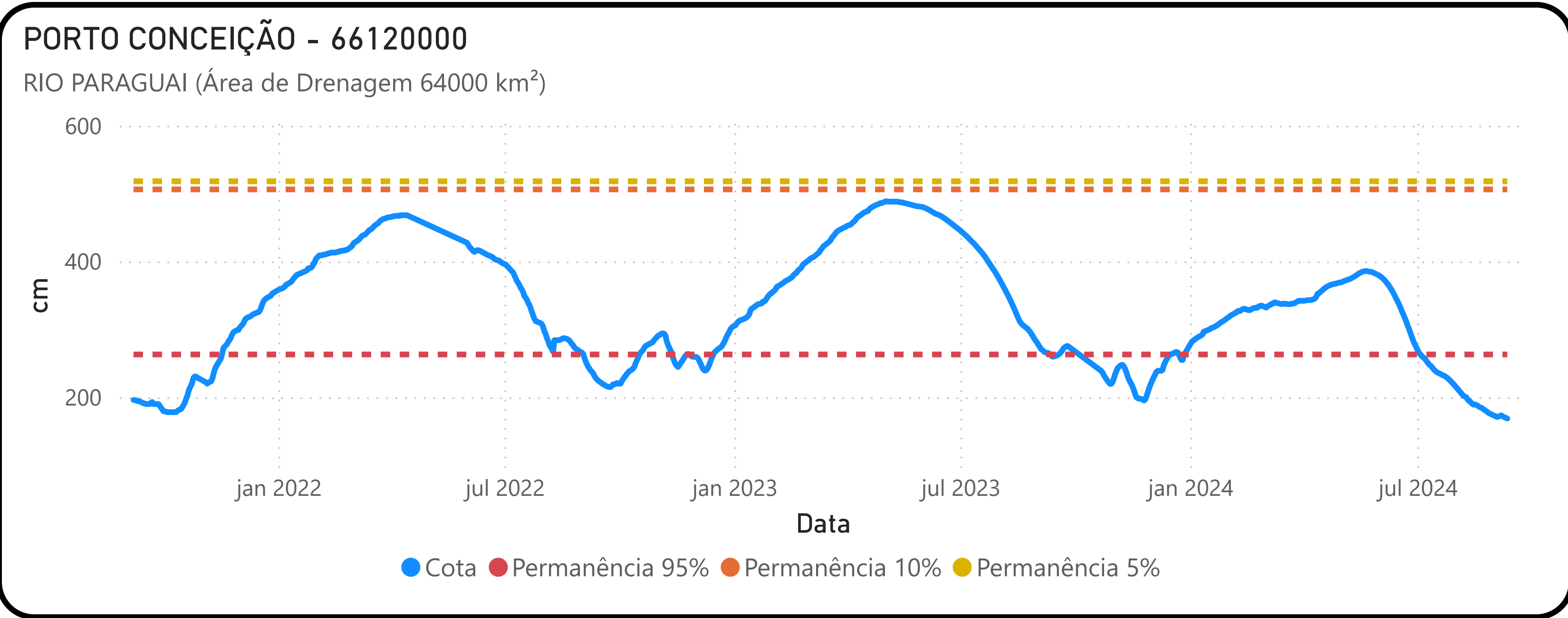
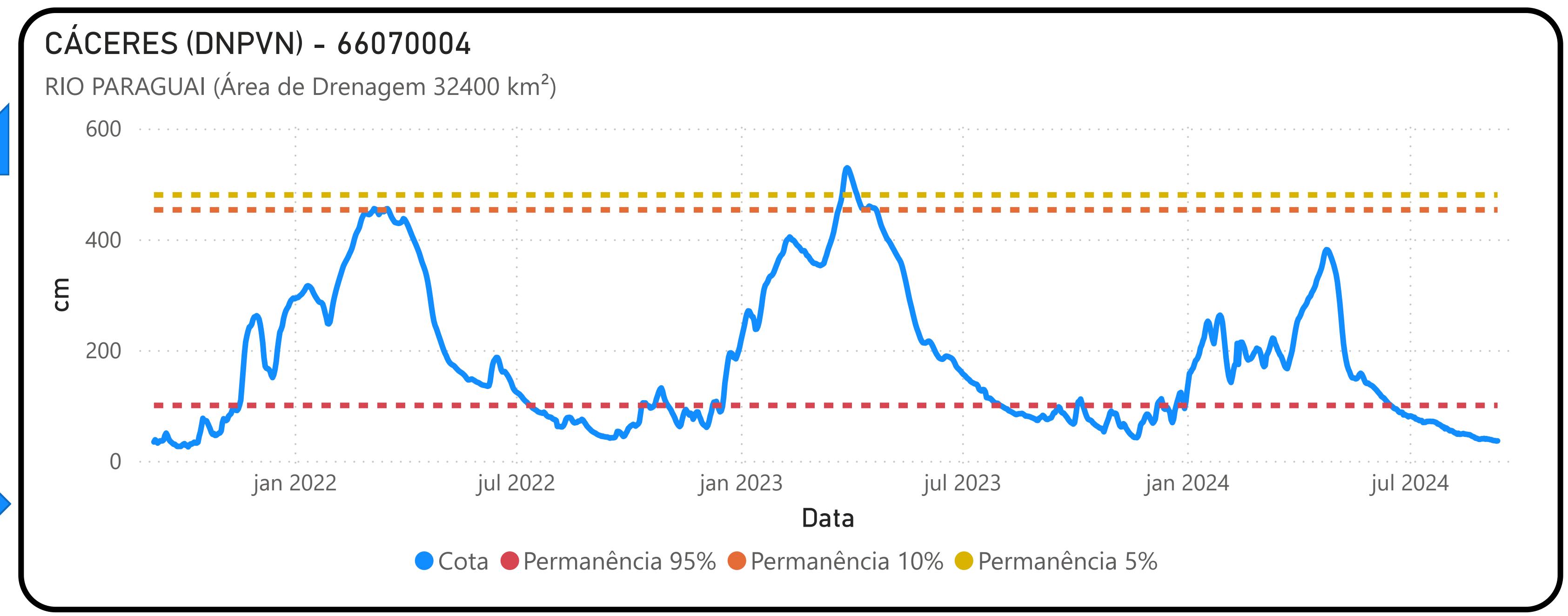
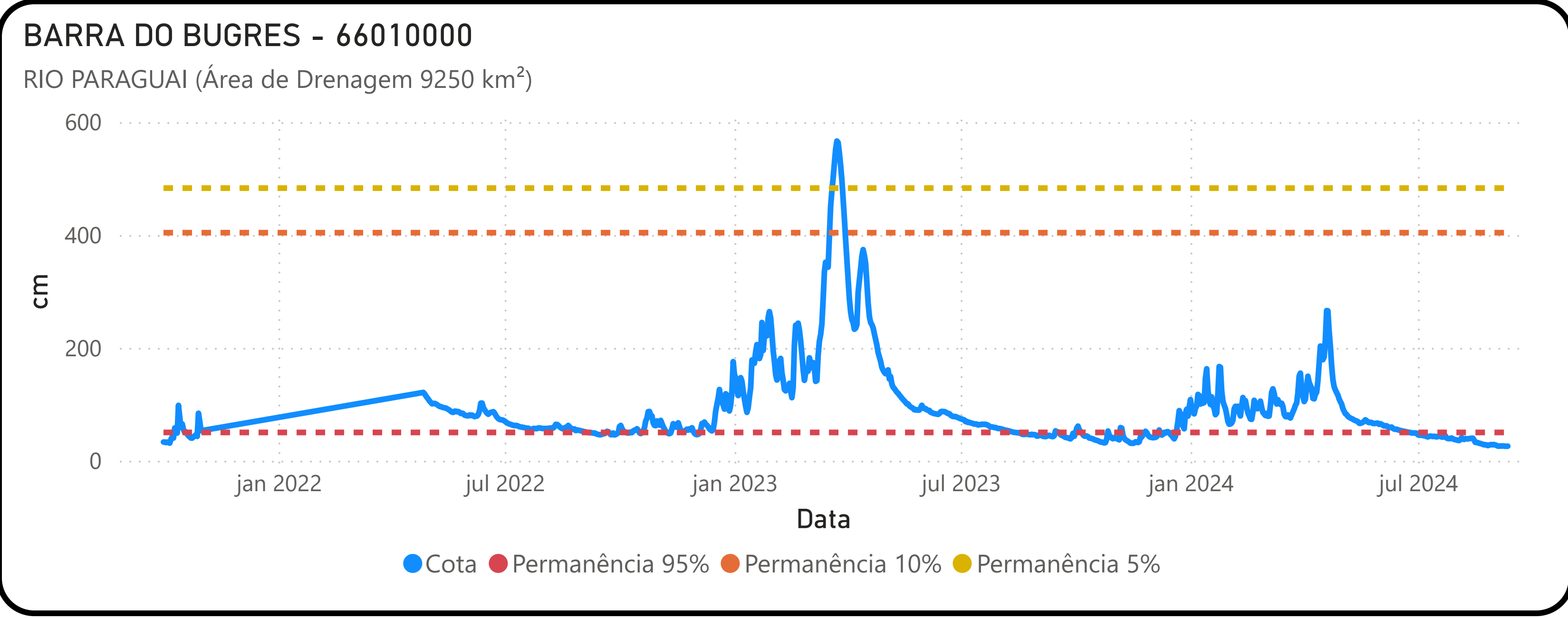
PALMEIRAS

(66941000) RIO AQUIDAUANA

Data	Nível (cm)	Referência	Limite (cm)	Diferença (cm)
07/09/2024	127	Estiagem	151	-24
08/09/2024	127	Estiagem	151	-24
09/09/2024	127	Estiagem	151	-24
10/09/2024	125	Estiagem	151	-26
11/09/2024	124	Estiagem	151	-27



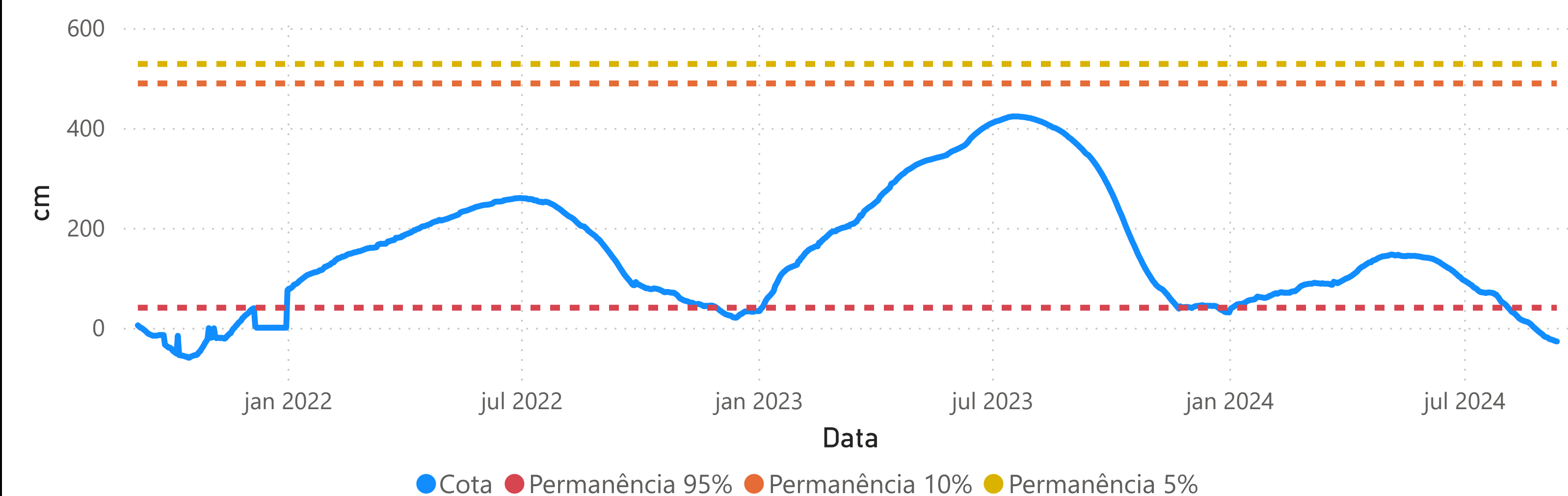
Fonte: Hidrotelemetria/ANA e ONS



Fonte: Hidrotelemetria/ANA e ONS

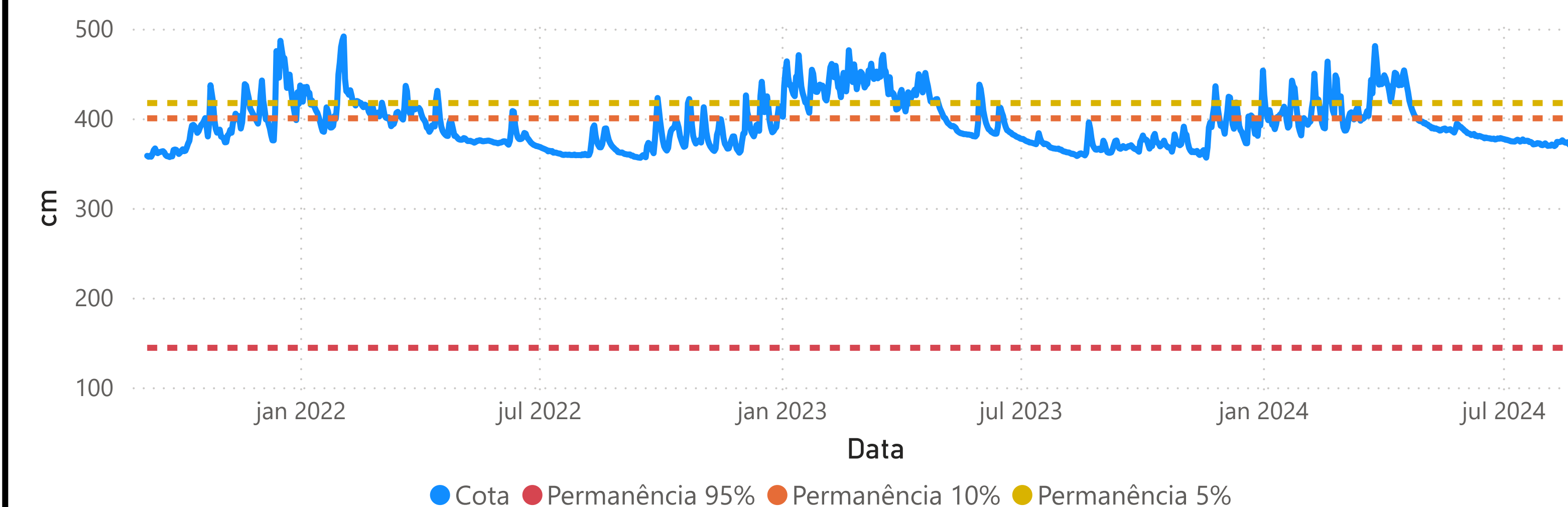
LADÁRIO (BASE NAVAL) - 66825000

RIO PARAGUAI (Área de Drenagem 253000 km²)



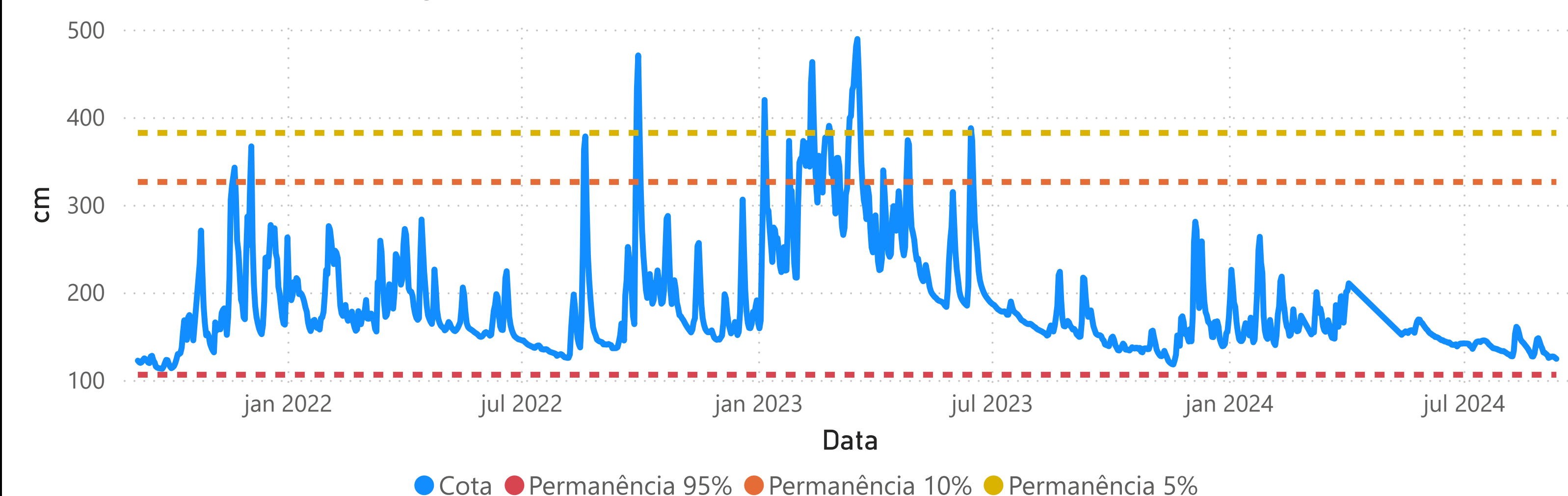
COXIM - 66870000

RIO TAQUARI (Área de Drenagem 27600 km²)



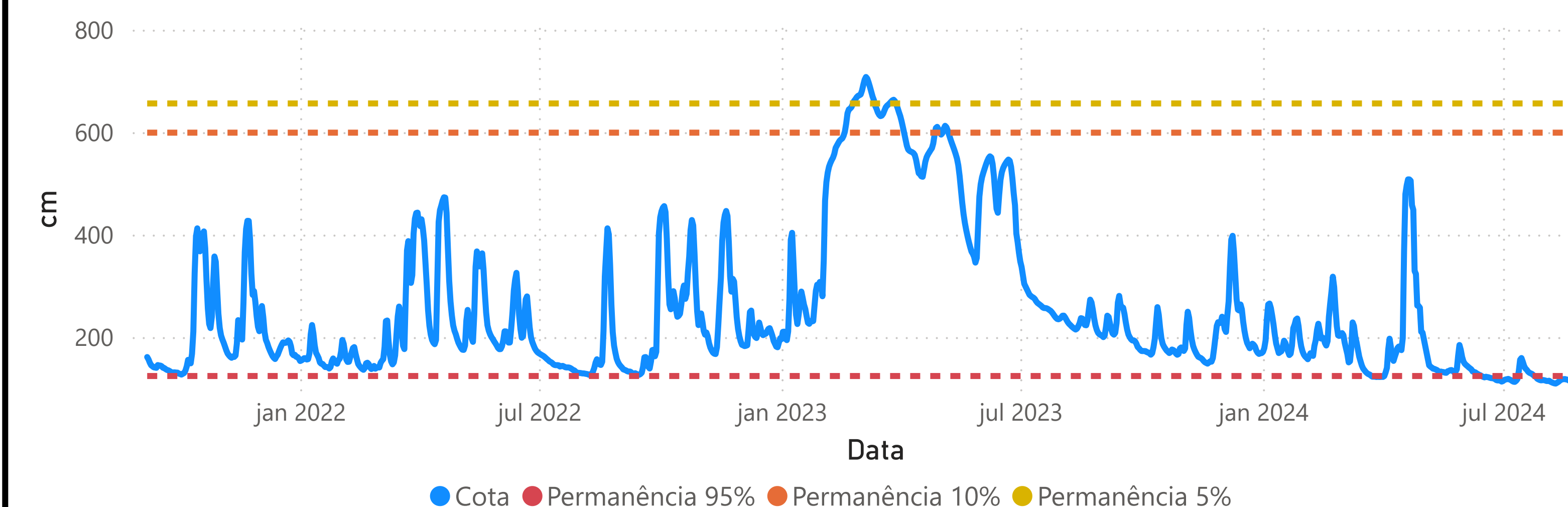
PALMEIRAS - 66941000

RIO AQUIDAUANA (Área de Drenagem 10900 km²)



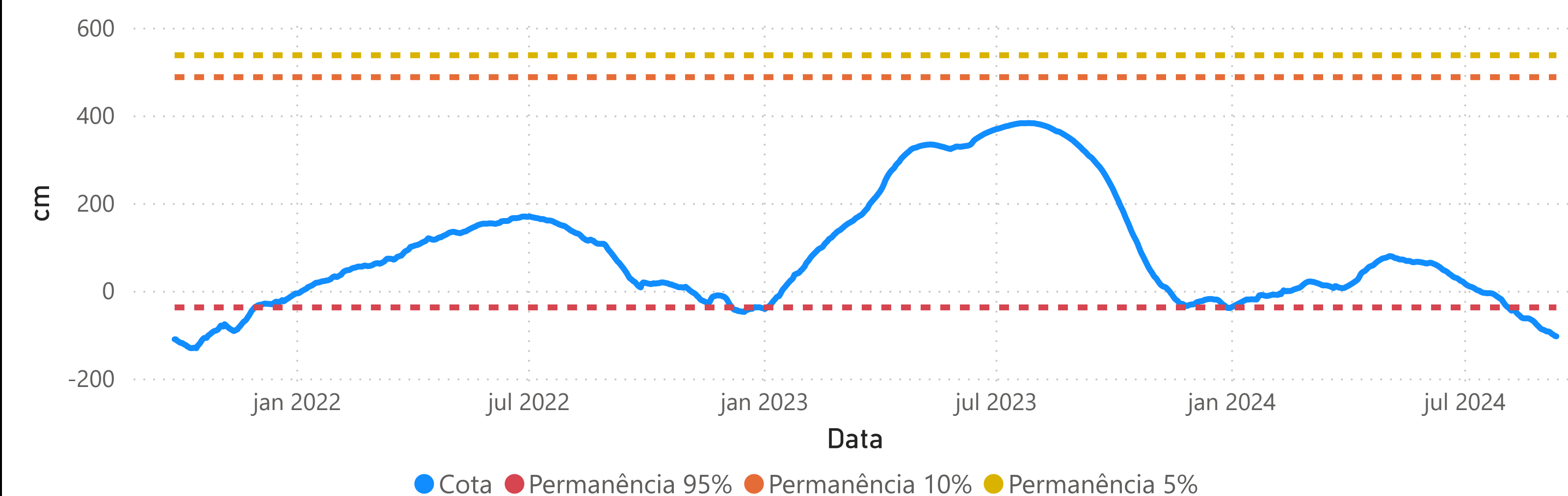
MIRANDA - 66910000

RIO MIRANDA (Área de Drenagem 15000 km²)



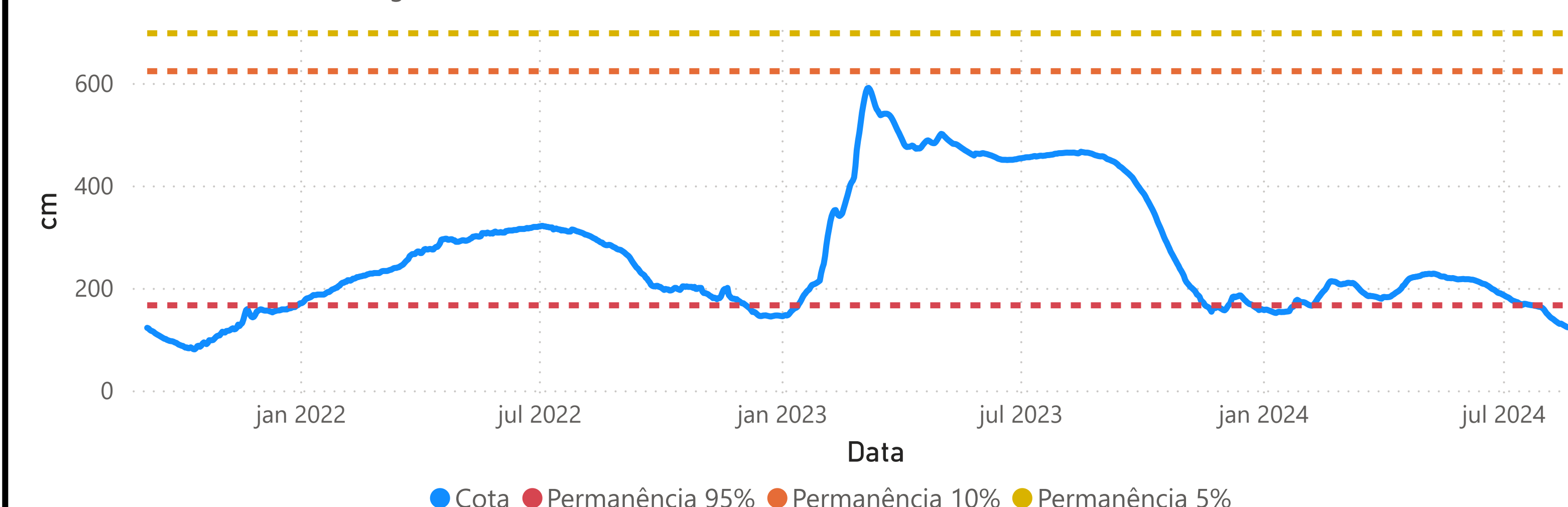
PORTO ESPERANÇA - 66960008

RIO PARAGUAI (Área de Drenagem 371000 km²)



PORTO MURTINHO - 67100000

RIO PARAGUAI (Área de Drenagem 576000 km²)



Fonte: Hidrotelemetria/ANA e ONS