

**CÁCERES (DNPVN)**  
(66070004) RIO PARAGUAI

Data	Nível (cm)	Referência	Limite (cm)	Diferença (cm)
07/07/2024	75	Estiagem	103	-28
08/07/2024	74	Estiagem	103	-29
09/07/2024	73	Estiagem	103	-30
10/07/2024	73	Estiagem	103	-30
11/07/2024	72	Estiagem	103	-31

**BARRA DO BUGRES**  
(66010000) RIO PARAGUAI

Data	Nível (cm)	Referência	Limite (cm)	Diferença (cm)
07/07/2024	44	Estiagem	58	-14
08/07/2024	43	Estiagem	58	-15
09/07/2024	42	Estiagem	58	-16
10/07/2024	43	Estiagem	58	-15
11/07/2024	43	Estiagem	58	-15

**UHE Manso**  
RIO MANSO

Data	Afluência (m³/s)	Defluência (m³/s)	Volume Útil (%)
06/07/2024	16,96	183,00	53,46
07/07/2024	16,86	175,00	53,00
08/07/2024	17,58	152,00	52,61
09/07/2024	22,31	133,00	52,28
10/07/2024	41,93	121,00	52,05

**BARÃO DE MELGAÇO**  
(66280000) RIO CUIABÁ

Data	Nível (cm)	Referência	Limite (cm)	Diferença (cm)
07/07/2024	228	Estiagem	163	65
08/07/2024	235	Estiagem	163	72
09/07/2024	245	Estiagem	163	82
10/07/2024	248	Estiagem	163	85
11/07/2024	246	Estiagem	163	83

**PORTO CONCEIÇÃO**  
(66120000) RIO PARAGUAI

Data	Nível (cm)	Referência	Limite (cm)	Diferença (cm)
07/07/2024	256	Estiagem	333	-77
08/07/2024	254	Estiagem	333	-79
09/07/2024	252	Estiagem	333	-81
10/07/2024	249	Estiagem	333	-84
11/07/2024	247	Estiagem	333	-86

**POUSADA TAIAMÃ (Ex-Porto Jofre)**  
(66710000) RIO CUIABÁ

Data	Nível (cm)	Referência	Limite (cm)	Diferença (cm)
07/07/2024	251	Estiagem	284	-33
08/07/2024	253	Estiagem	284	-31
09/07/2024	254	Estiagem	284	-30
10/07/2024	256	Estiagem	284	-28
11/07/2024	258	Estiagem	284	-26

**LADÁRIO (BASE NAVAL)**  
(66825000) RIO PARAGUAI

Data	Nível (cm)	Referência	Limite (cm)	Diferença (cm)
07/07/2024	85	Estiagem	-5	90
08/07/2024	82	Estiagem	-5	87
09/07/2024	80	Estiagem	-5	85
10/07/2024	79	Estiagem	-5	84
11/07/2024	78	Estiagem	-5	83

**COXIM**  
(66870000) RIO TAQUARI

Data	Nível (cm)	Referência	Limite (cm)	Diferença (cm)
07/07/2024	374	Estiagem	359	15
08/07/2024	374	Estiagem	359	15
09/07/2024	374	Estiagem	359	15
10/07/2024	374	Estiagem	359	15
11/07/2024	375	Estiagem	359	16

**PORTO ESPERANÇA**  
(66960008) RIO PARAGUAI

Data	Nível (cm)	Referência	Limite (cm)	Diferença (cm)
07/07/2024	8	Estiagem	27	-19
08/07/2024	7	Estiagem	27	-20
09/07/2024	5	Estiagem	27	-22
10/07/2024	3	Estiagem	27	-24
11/07/2024	2	Estiagem	27	-25

**PORTO MURTINHO**  
(67100000) RIO PARAGUAI

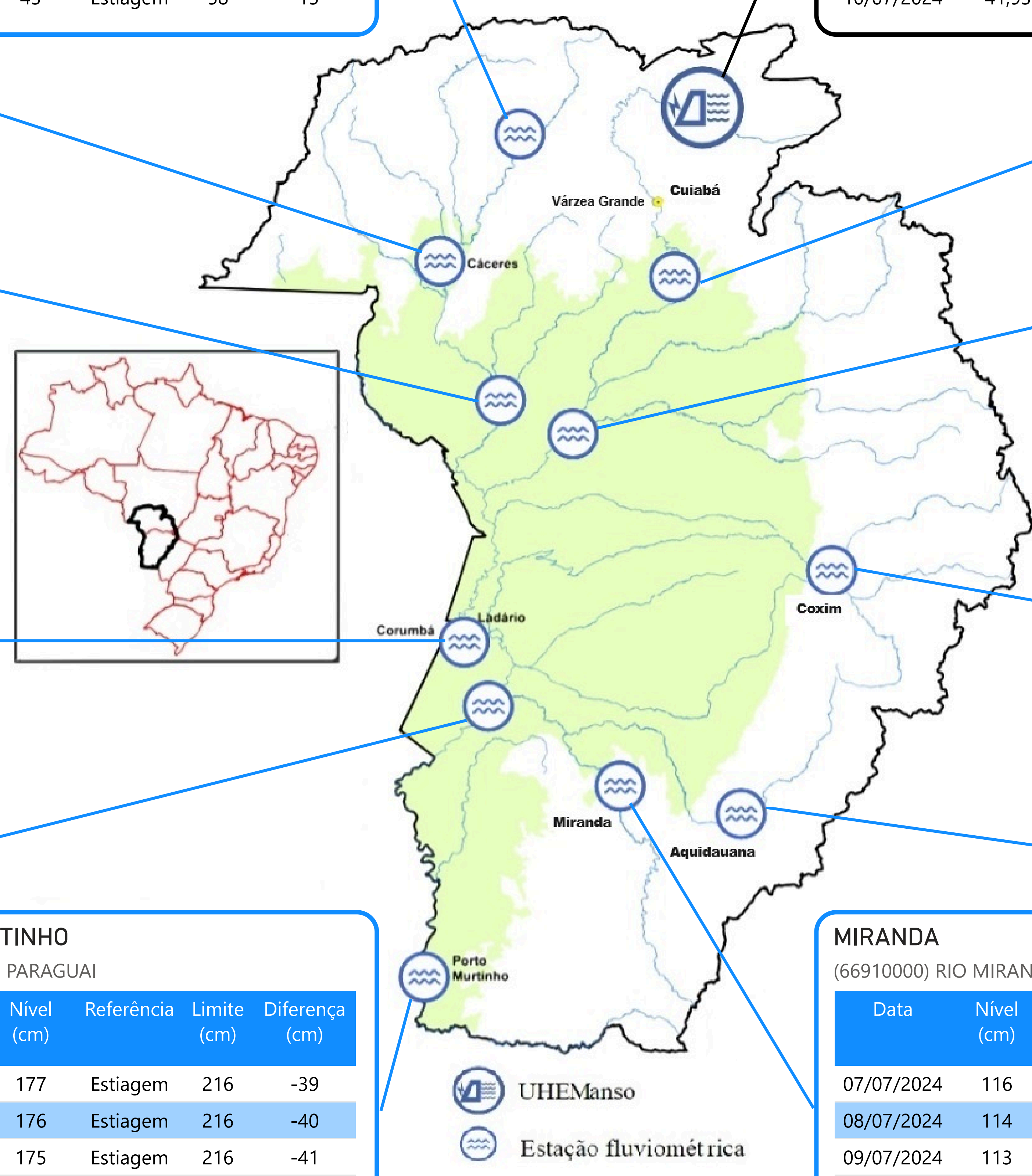
Data	Nível (cm)	Referência	Limite (cm)	Diferença (cm)
07/07/2024	177	Estiagem	216	-39
08/07/2024	176	Estiagem	216	-40
09/07/2024	175	Estiagem	216	-41
10/07/2024	174	Estiagem	216	-42
11/07/2024	173	Estiagem	216	-43

**MIRANDA**  
(66910000) RIO MIRANDA

Data	Nível (cm)	Referência	Limite (cm)	Diferença (cm)
07/07/2024	116	Estiagem	137	-21
08/07/2024	114	Estiagem	137	-23
09/07/2024	113	Estiagem	137	-24
10/07/2024	113	Estiagem	137	-24
11/07/2024	113	Estiagem	137	-24

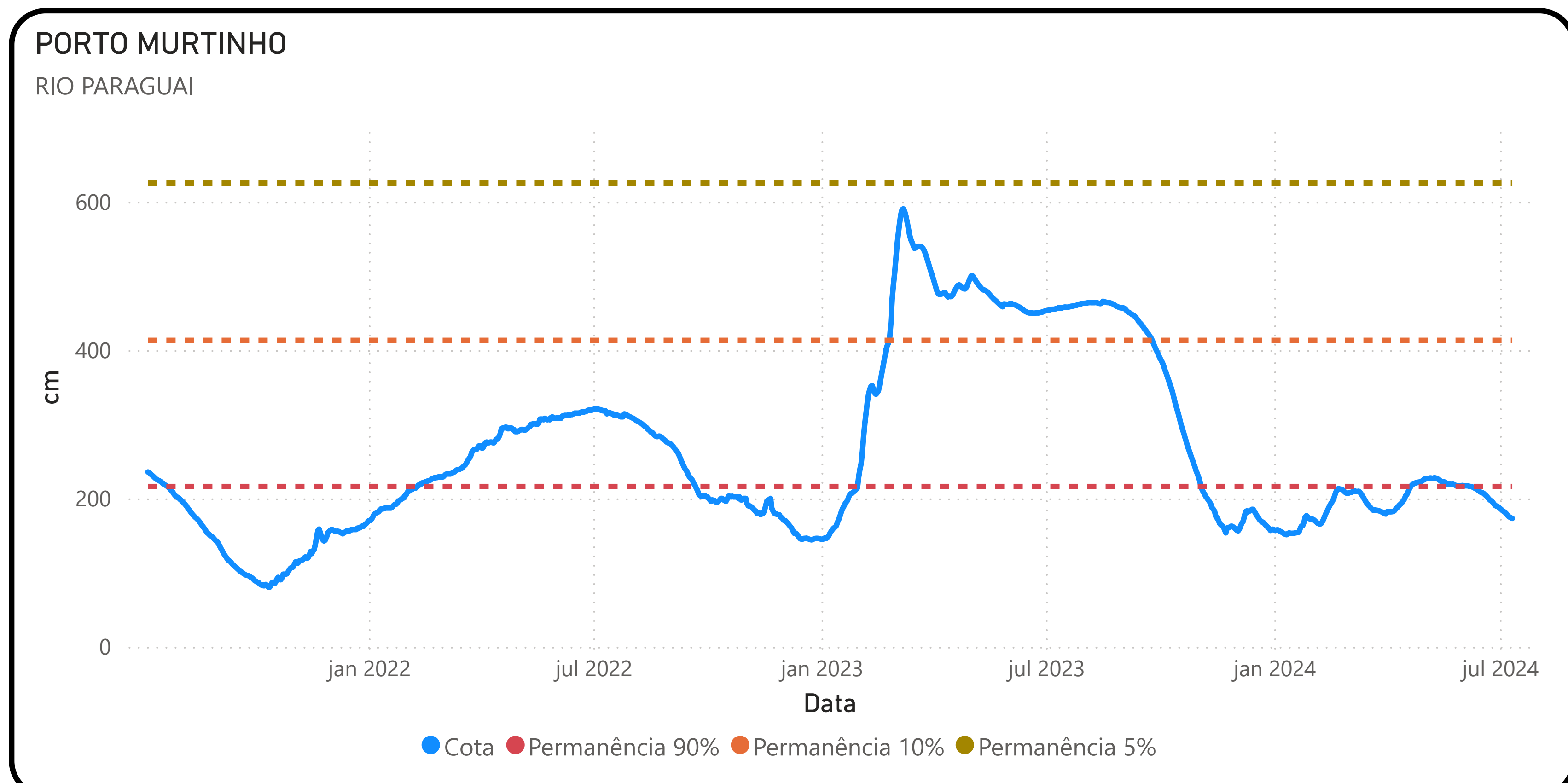
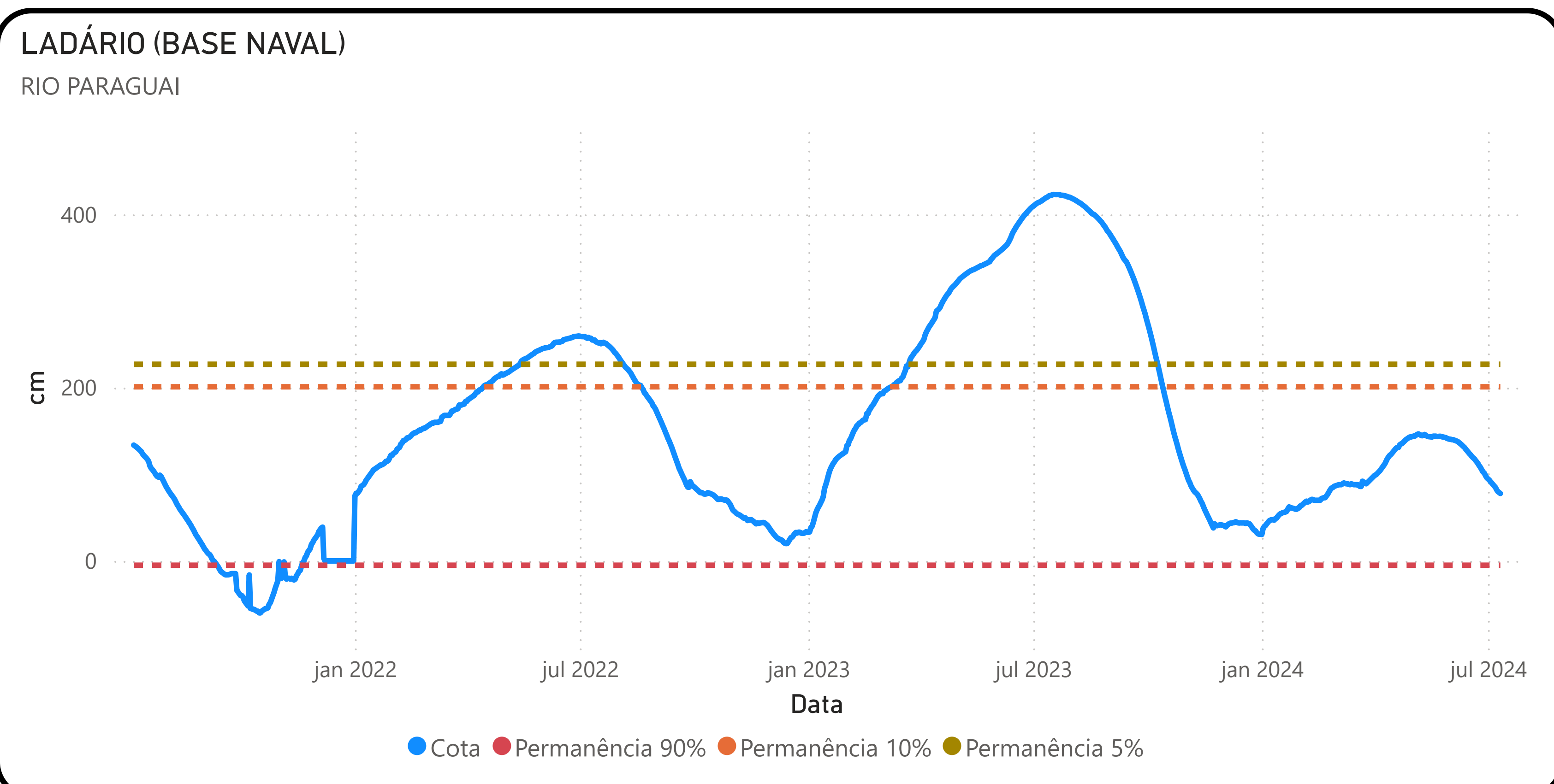
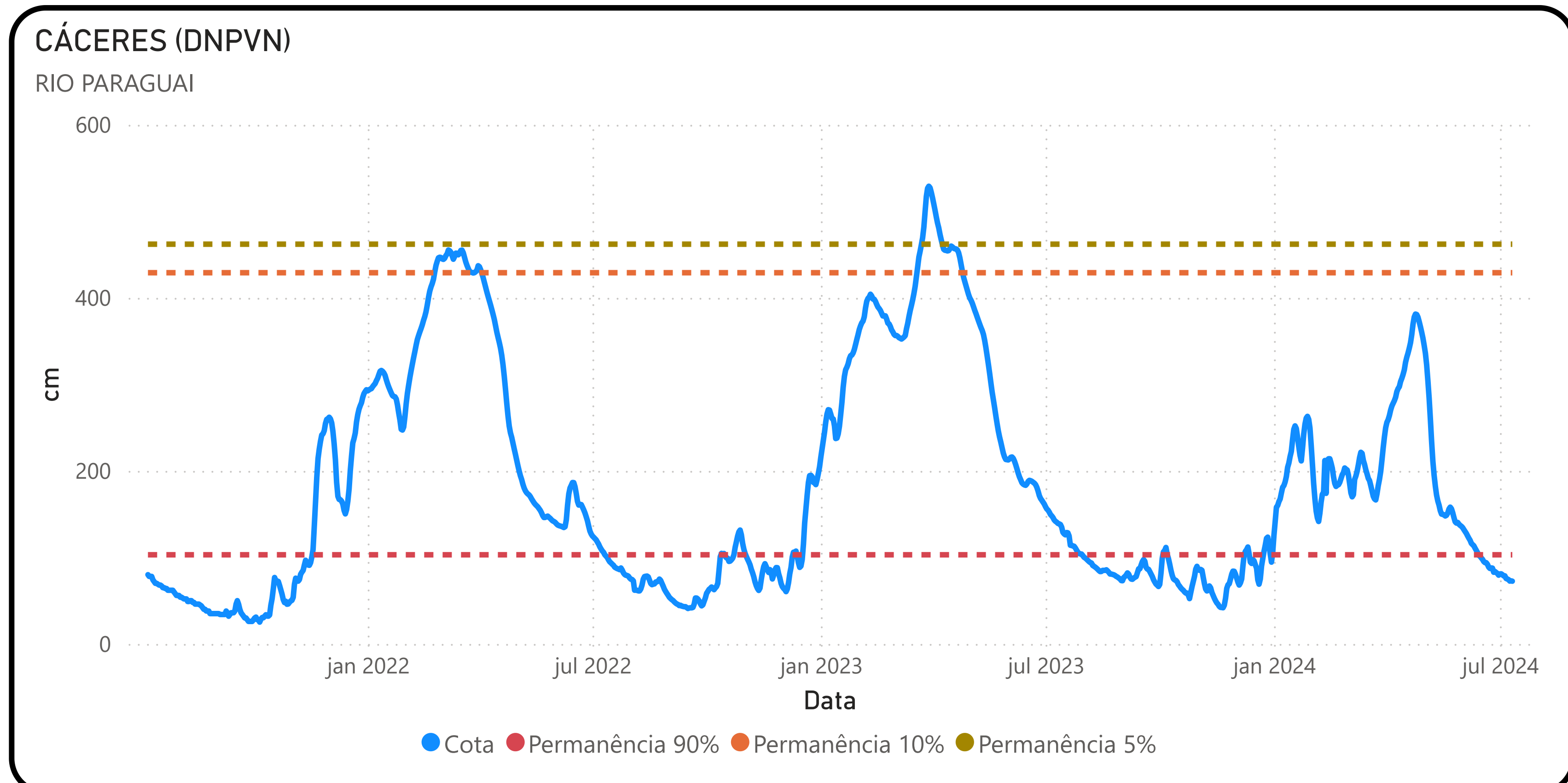
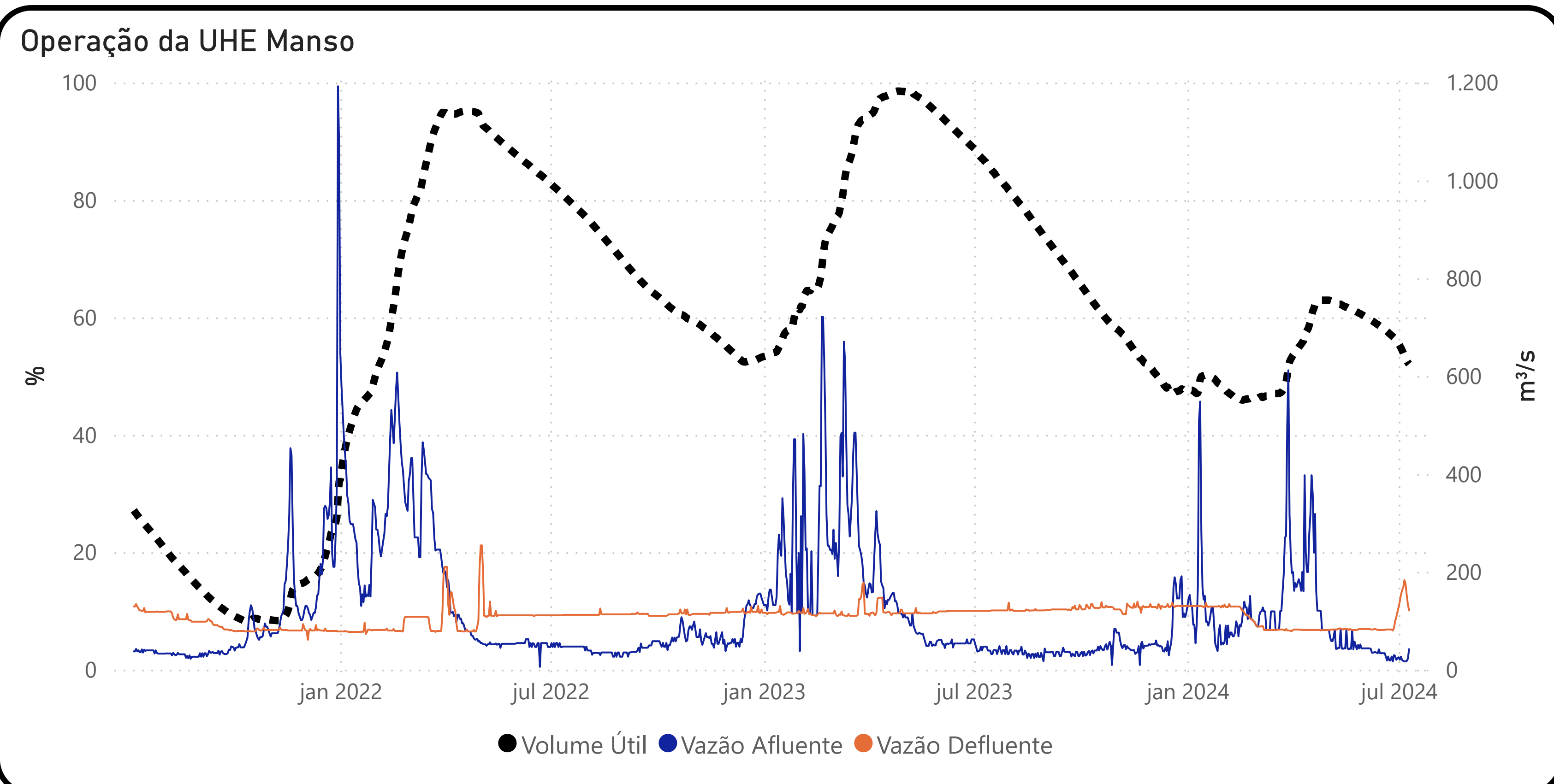
**PALMEIRAS**  
(66941000) RIO AQUIDAUANA

Data	Nível (cm)	Referência	Limite (cm)	Diferença (cm)
07/07/2024	138	Estiagem	151	-13
08/07/2024	136	Estiagem	151	-15
09/07/2024	138	Estiagem	151	-13
10/07/2024	141	Estiagem	151	-10
11/07/2024	144	Estiagem	151	-7

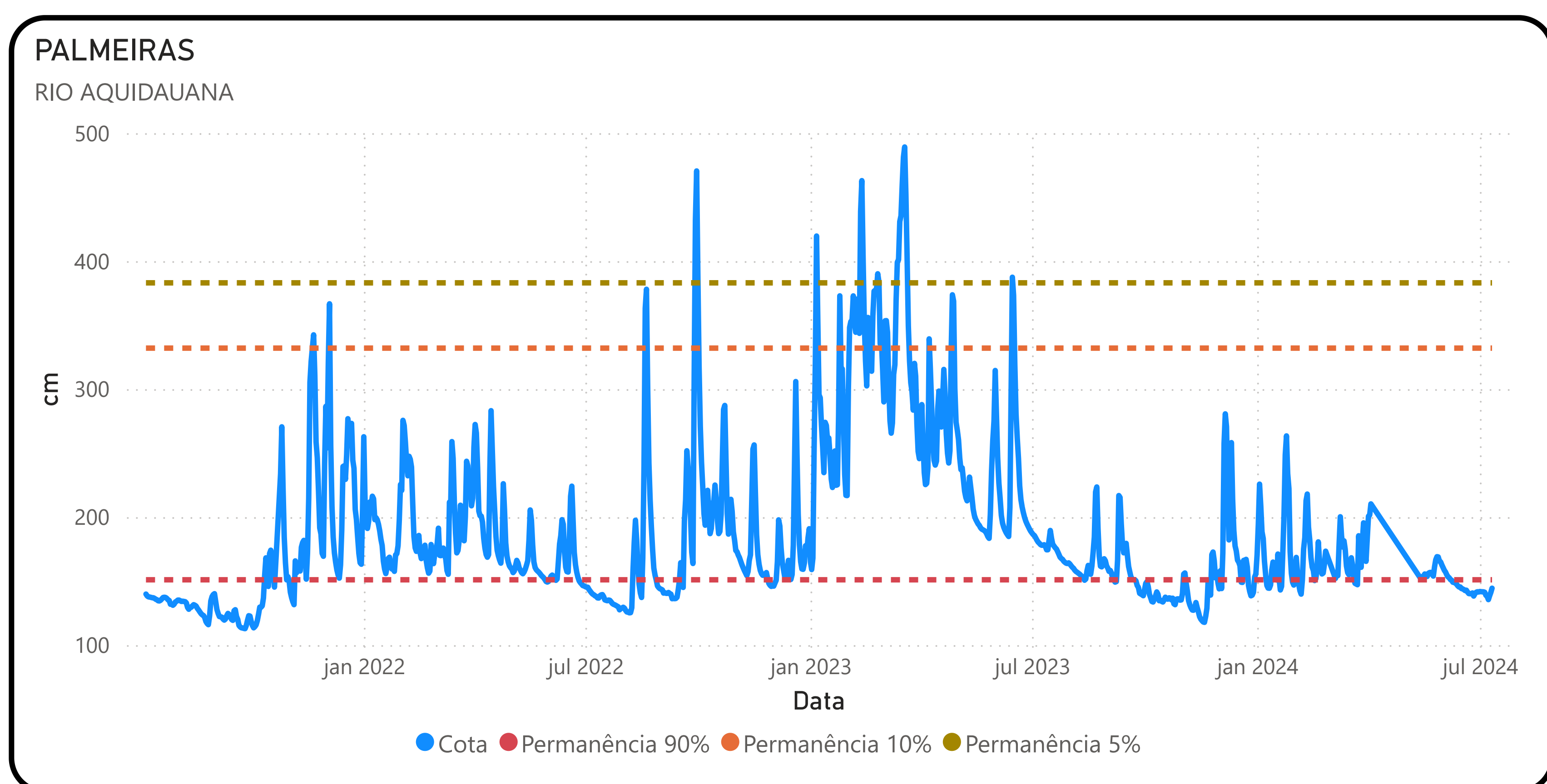
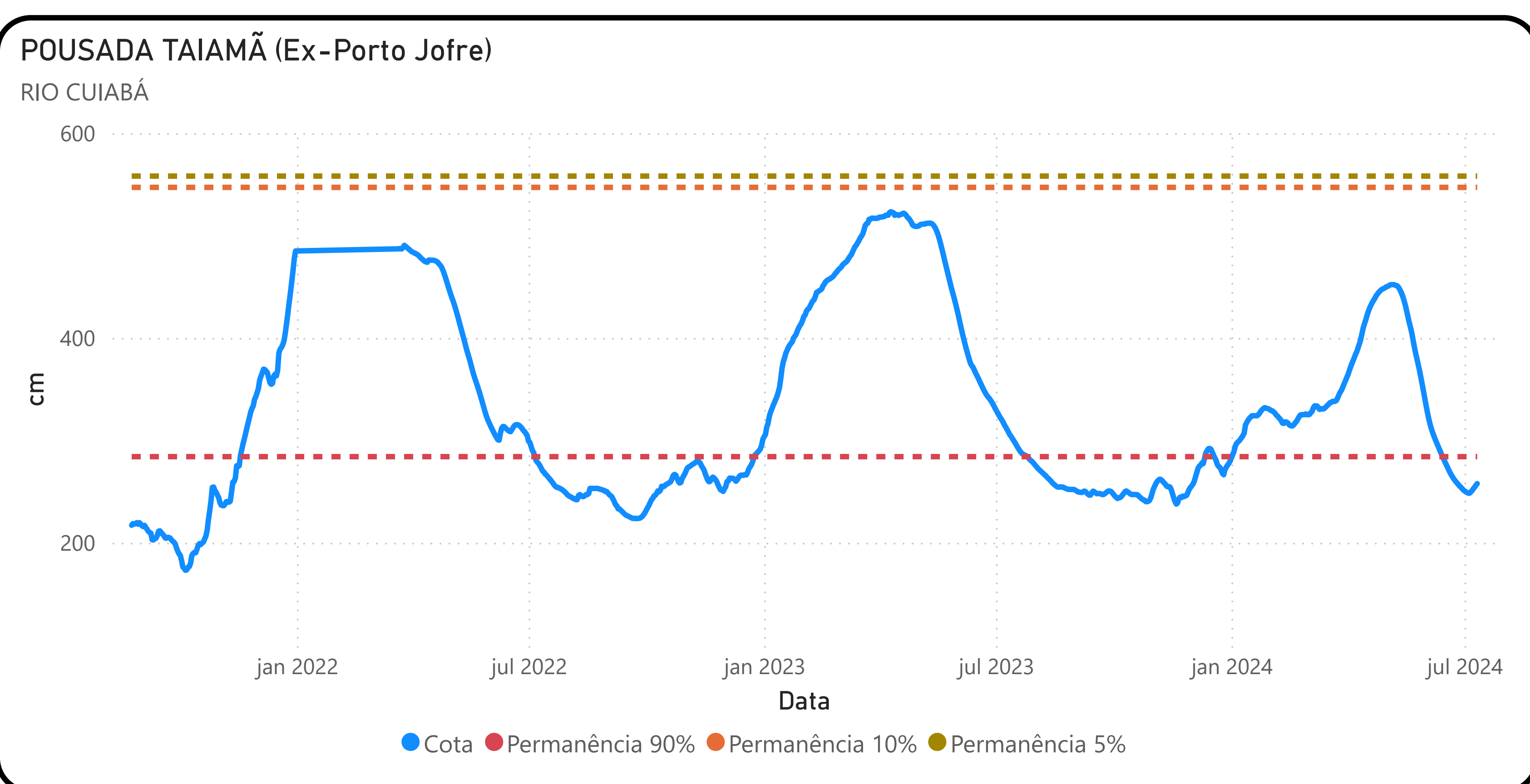
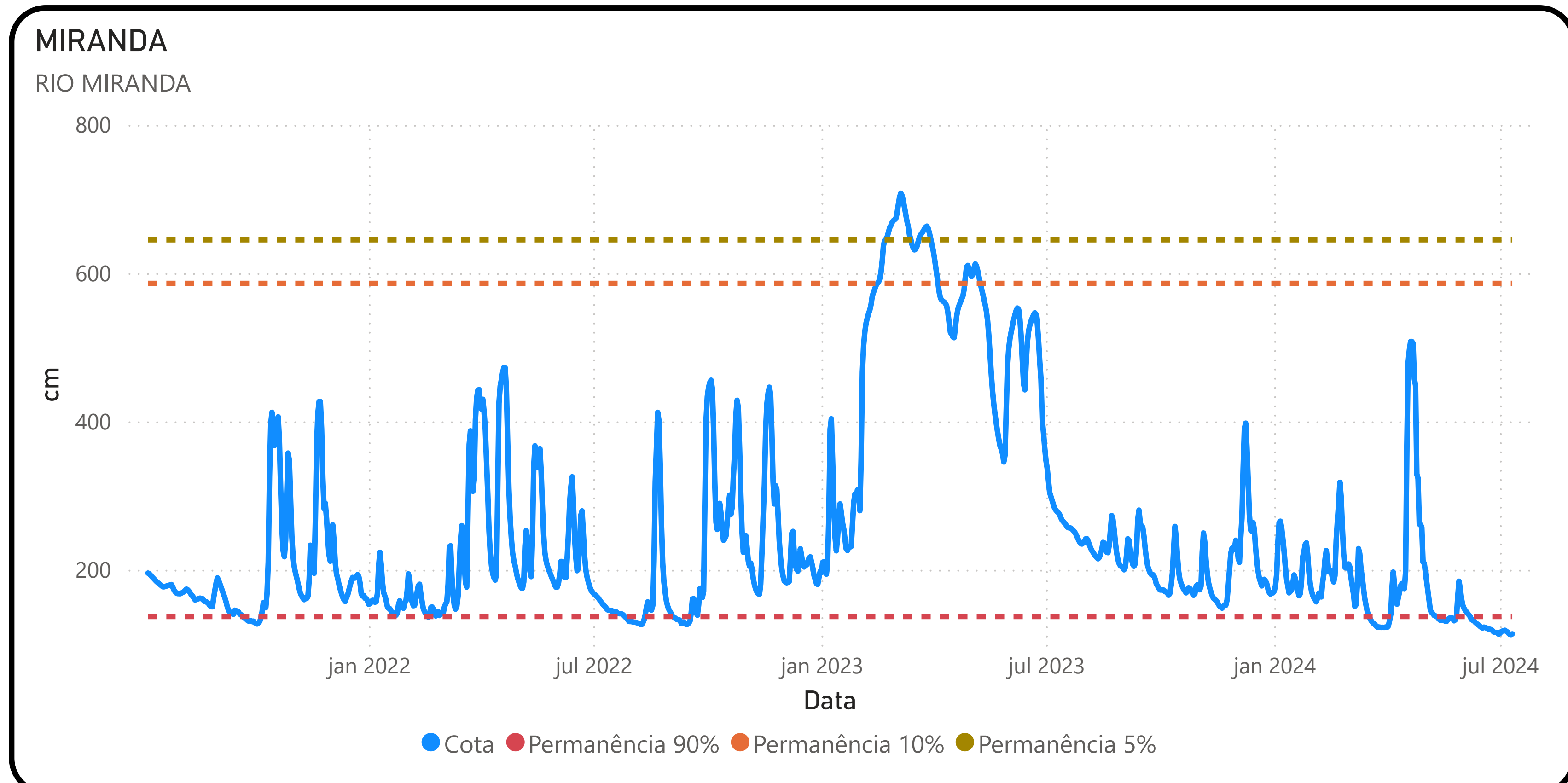
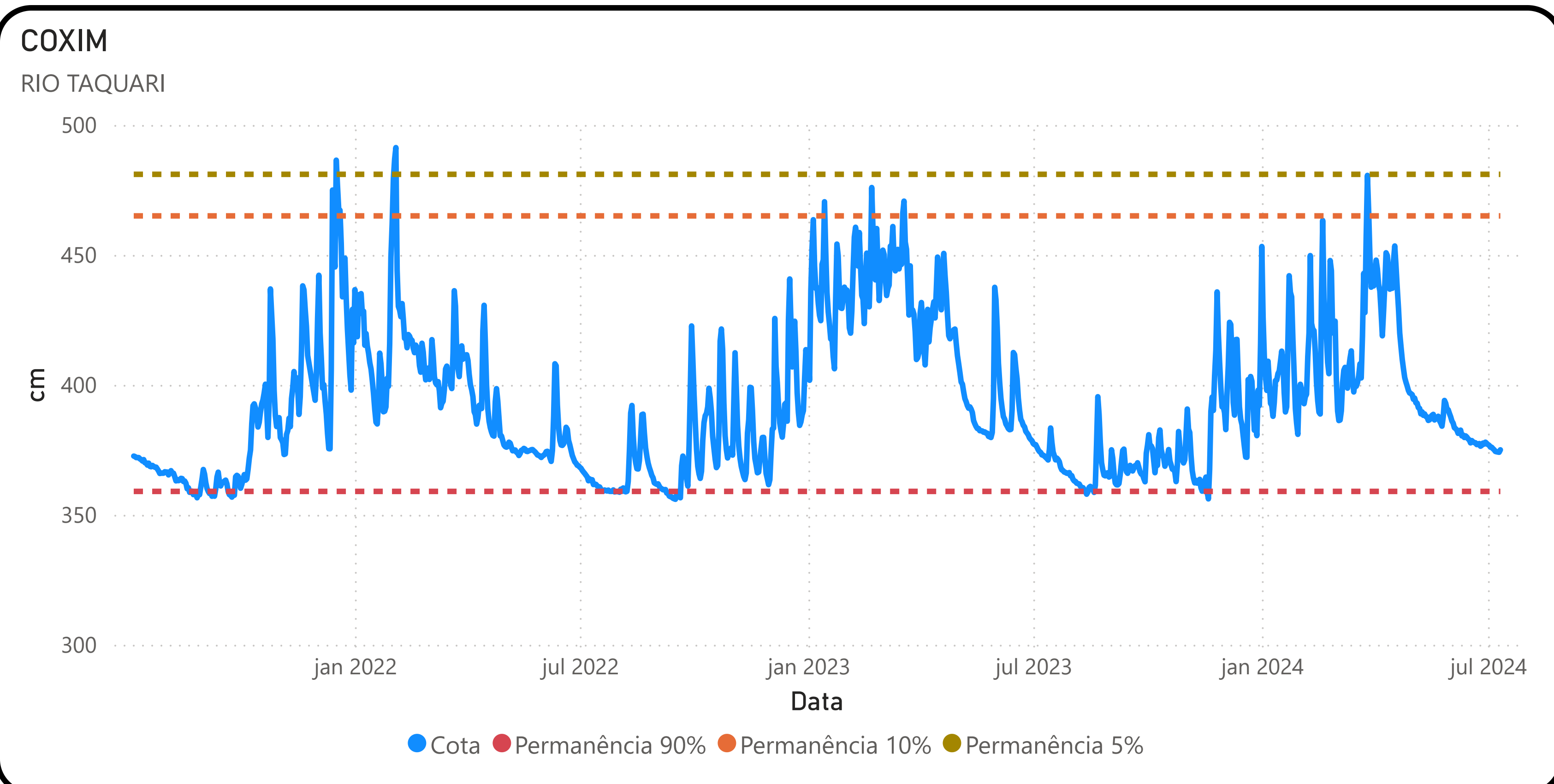


Fonte: Hidrotelemetria/ANA e ONS





Fonte: Hidrotelemetria/ANA e ONS



Fonte: Hidrotelemetria/ANA e ONS