

CÁCERES (DNPVN)

(66070004) RIO PARAGUAI

Data	Nível (cm)	Referência	Limite (cm)	Diferença (cm)
06/10/2024	33	Estiagem	70	-37
07/10/2024	33	Estiagem	70	-37
08/10/2024	34	Estiagem	70	-36
09/10/2024	36	Estiagem	70	-34
10/10/2024	38	Estiagem	70	-32

BARRA DO BUGRES

(66010000) RIO PARAGUAI

Data	Nível (cm)	Referência	Limite (cm)	Diferença (cm)
06/10/2024	24	Estiagem	50	-26
07/10/2024	27	Estiagem	50	-23
08/10/2024	25	Estiagem	50	-25
09/10/2024	28	Estiagem	50	-22
10/10/2024	28	Estiagem	50	-22

UHE Manso

RIO MANSO

Data	Afluência (m³/s)	Defluência (m³/s)	Volume Útil (%)
05/10/2024	11,01	84,00	37,69
06/10/2024	39,21	83,00	37,57
07/10/2024	38,21	82,00	37,44
08/10/2024	38,21	82,00	37,31
09/10/2024	35,91	87,00	37,16

BARÃO DE MELGAÇO

(66280000) RIO CUIABÁ

Data	Nível (cm)	Referência	Limite (cm)	Diferença (cm)
06/10/2024	165	Estiagem	140	25
07/10/2024	165	Estiagem	140	25
08/10/2024	167	Estiagem	140	27
09/10/2024	167	Estiagem	140	27
10/10/2024	167	Estiagem	140	27

PORTO CONCEIÇÃO

(66120000) RIO PARAGUAI

Data	Nível (cm)	Referência	Limite (cm)	Diferença (cm)
06/10/2024	165	Estiagem	293	-128
07/10/2024	165	Estiagem	293	-128
08/10/2024	165	Estiagem	293	-128
09/10/2024	164	Estiagem	293	-129
10/10/2024	164	Estiagem	293	-129

LADÁRIO (BASE NAVAL)

(66825000) RIO PARAGUAI

Data	Nível (cm)	Referência	Limite (cm)	Diferença (cm)
06/10/2024	-58	Estiagem	-32	-26
07/10/2024	-59	Estiagem	-32	-27
08/10/2024	-61	Estiagem	-32	-29
09/10/2024	-62	Estiagem	-32	-30
10/10/2024	-61	Estiagem	-32	-29

PORTO ESPERANÇA

(66960008) RIO PARAGUAI

Data	Nível (cm)	Referência	Limite (cm)	Diferença (cm)
06/10/2024	-136	Estiagem	-34	-102
07/10/2024	-136	Estiagem	-34	-102
08/10/2024	-137	Estiagem	-34	-103
09/10/2024	-138	Estiagem	-34	-104
10/10/2024	-137	Estiagem	-34	-103

PORTO MURTINHO

(67100000) RIO PARAGUAI

Data	Nível (cm)	Referência	Limite (cm)	Diferença (cm)
06/10/2024	84	Estiagem	173	-89
07/10/2024	84	Estiagem	173	-89
08/10/2024	s/inf	-	-	-
09/10/2024	62	Estiagem	173	-111
10/10/2024	60	Estiagem	173	-113

MIRANDA

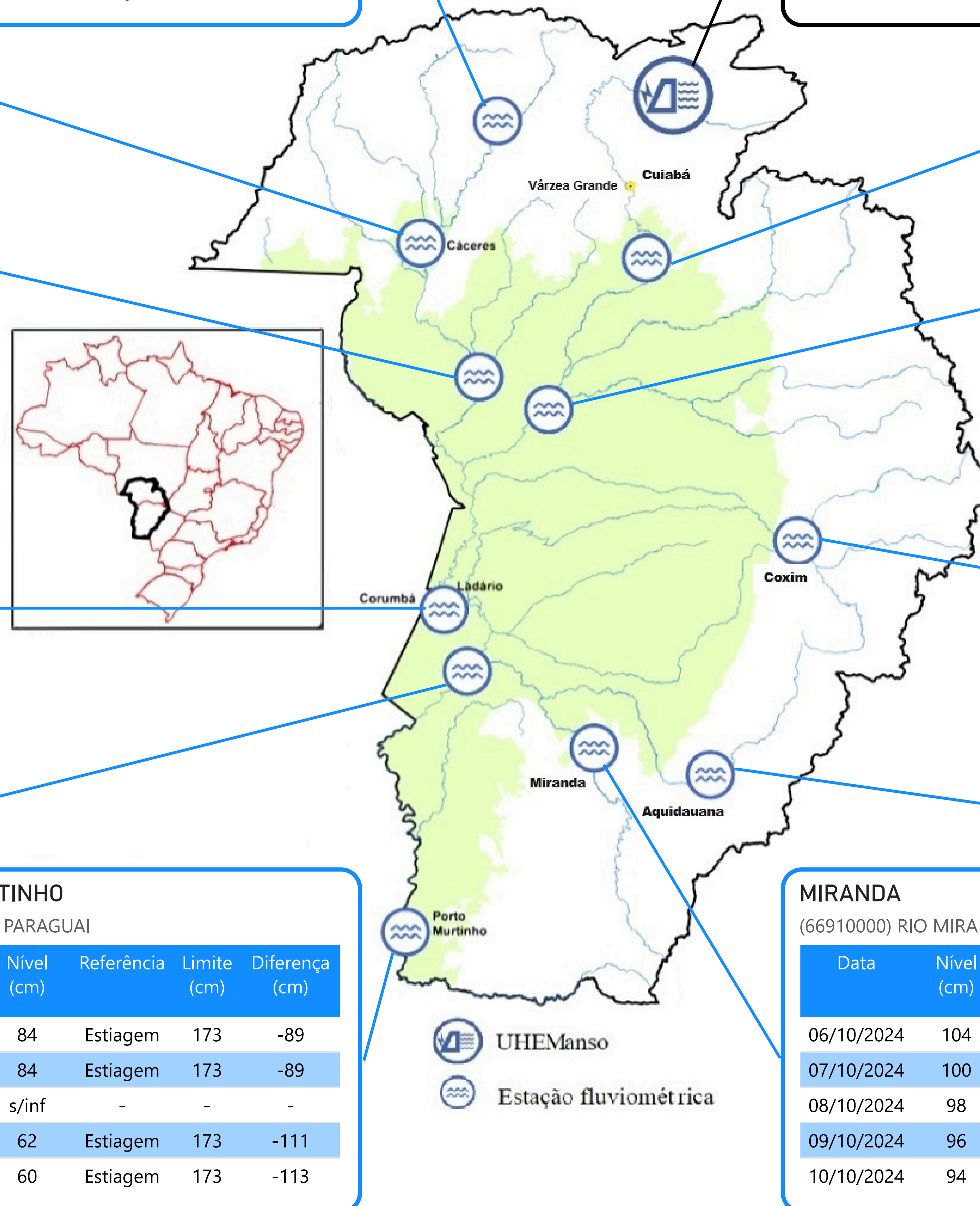
(66910000) RIO MIRANDA

Data	Nível (cm)	Referência	Limite (cm)	Diferença (cm)
06/10/2024	104	Estiagem	112	-8
07/10/2024	100	Estiagem	112	-12
08/10/2024	98	Estiagem	112	-14
09/10/2024	96	Estiagem	112	-16
10/10/2024	94	Estiagem	112	-18

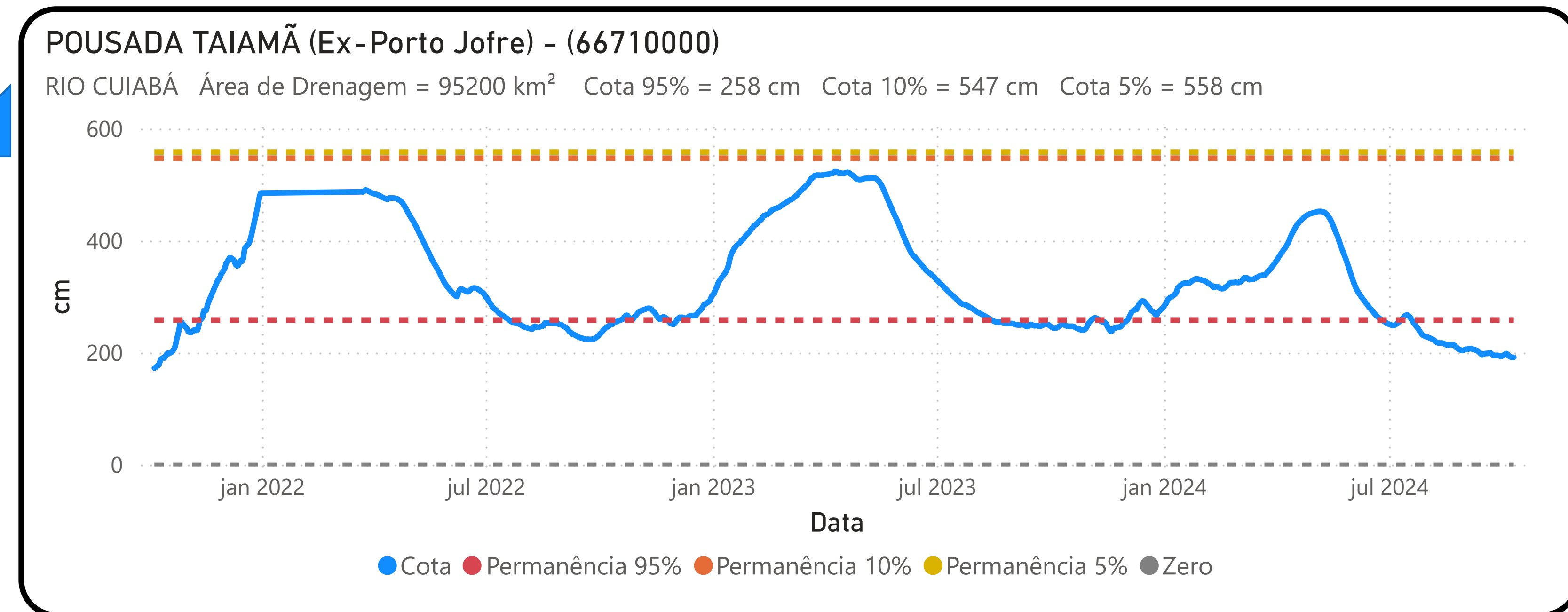
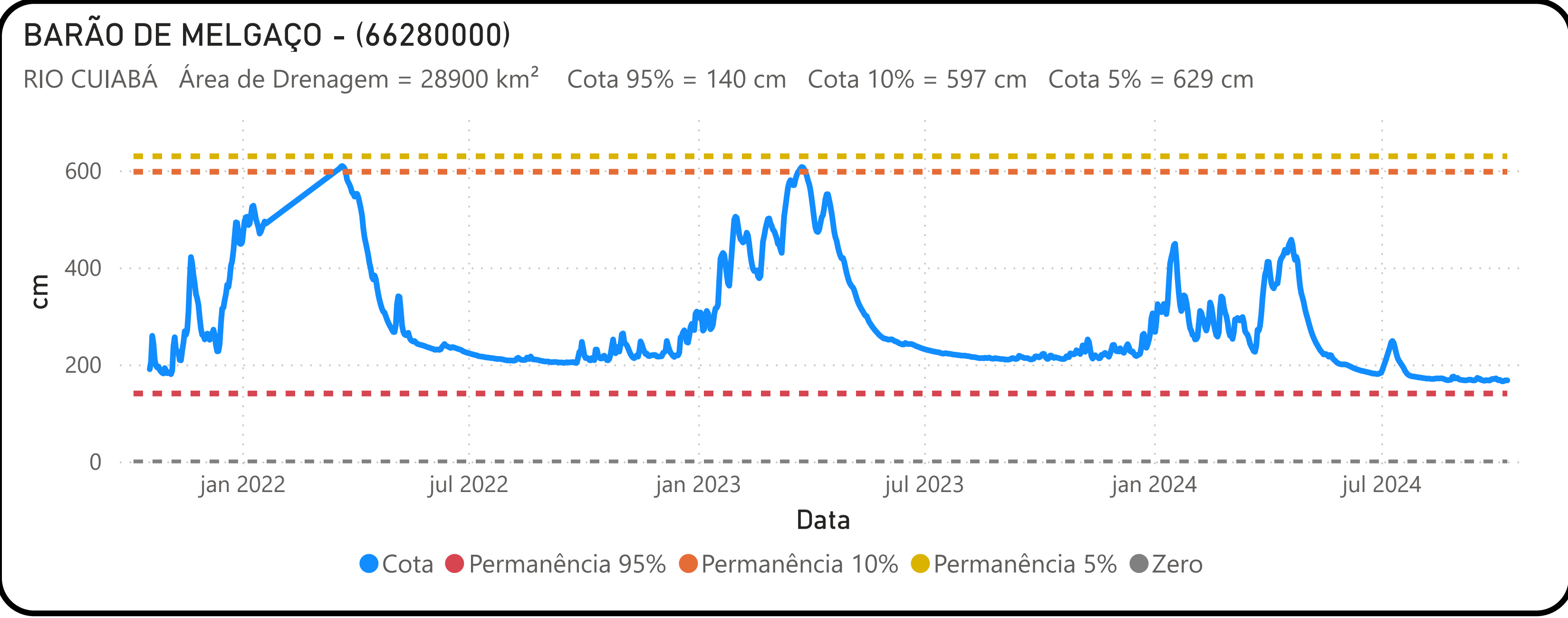
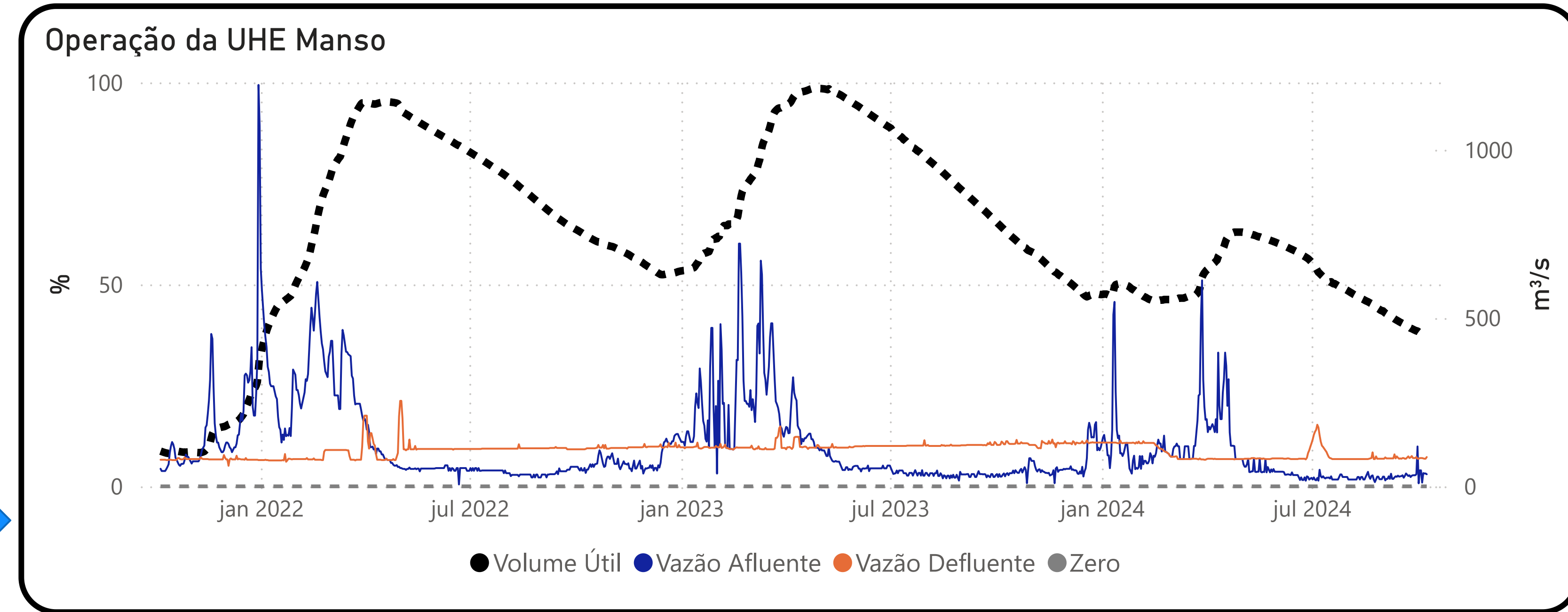
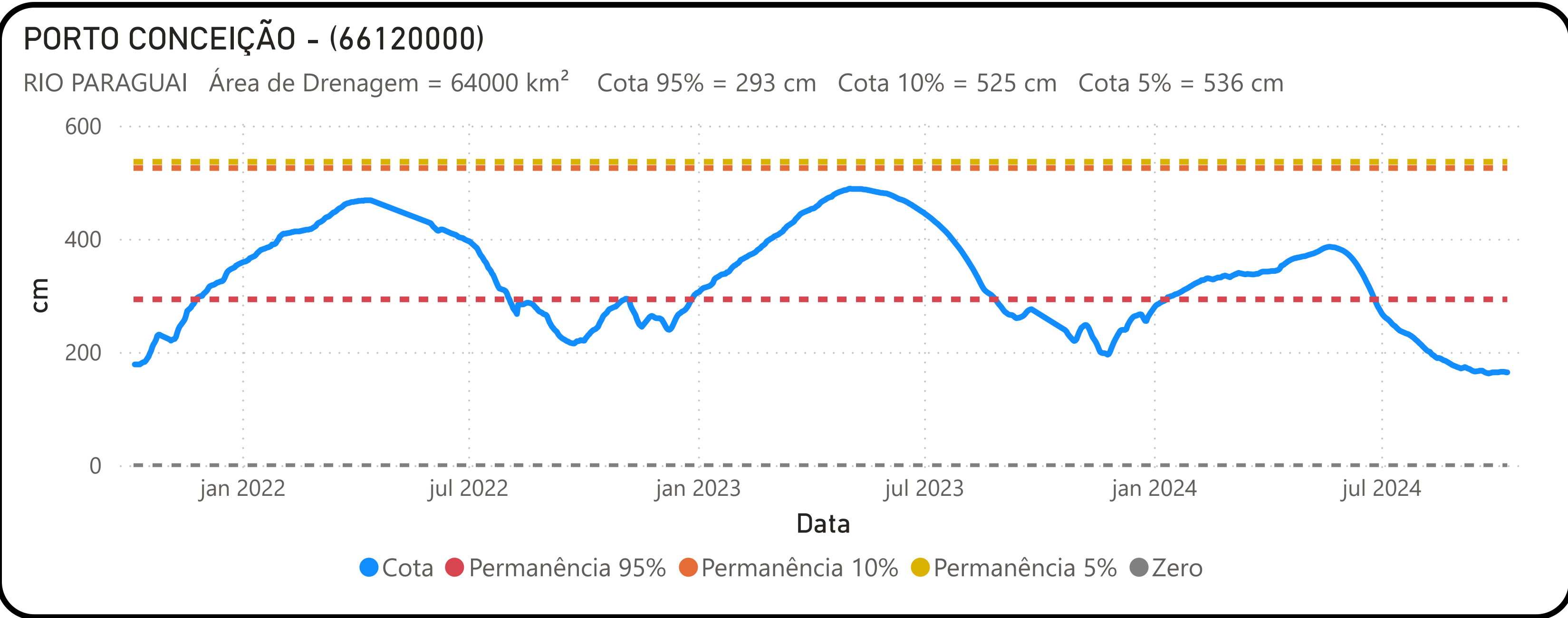
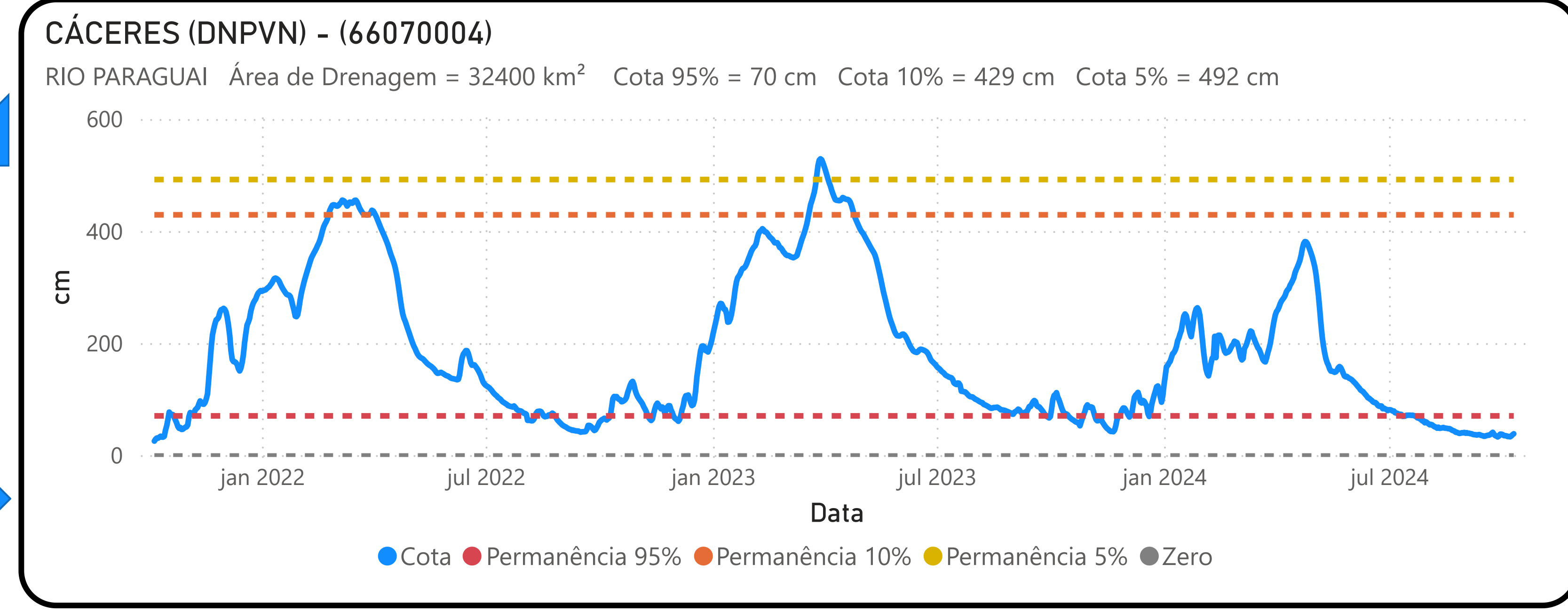
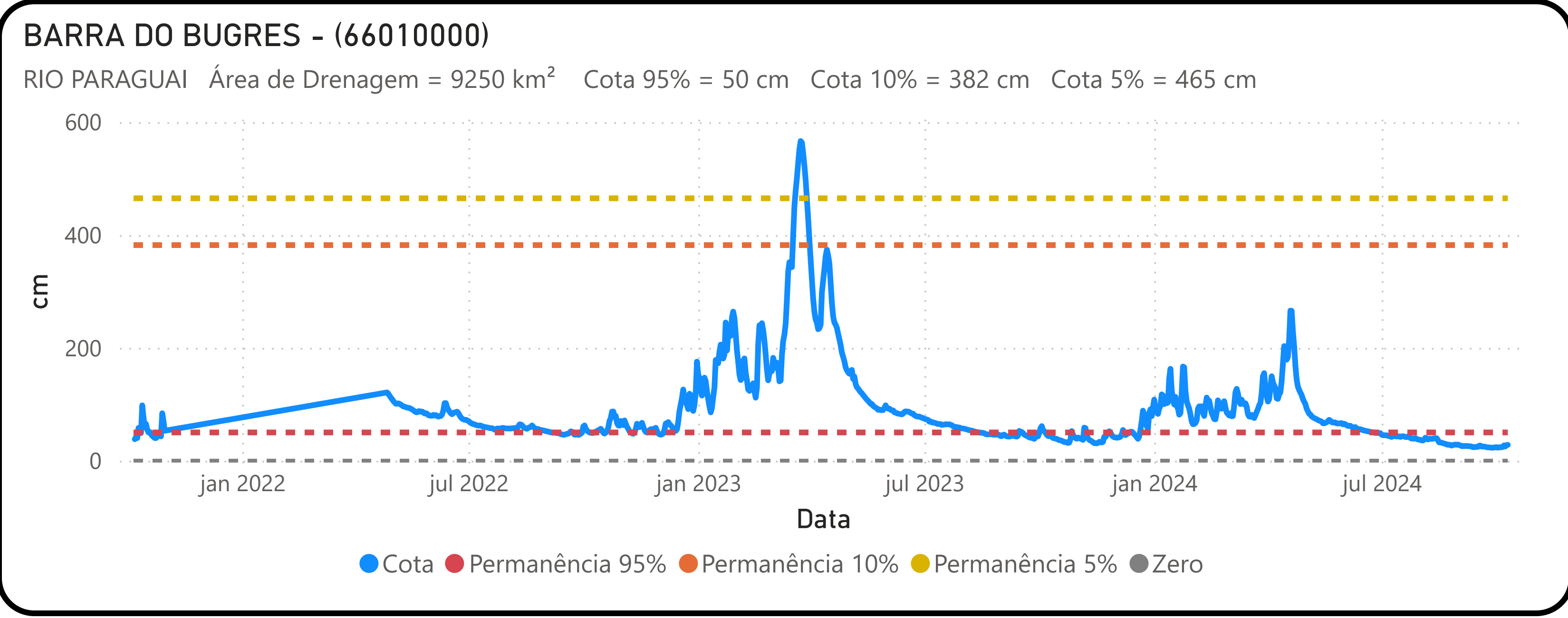
PALMEIRAS

(66941000) RIO AQUIDAUANA

Data	Nível (cm)	Referência	Limite (cm)	Diferença (cm)
06/10/2024	120	Estiagem	141	-21
07/10/2024	119	Estiagem	141	-22
08/10/2024	117	Estiagem	141	-24
09/10/2024	117	Estiagem	141	-24
10/10/2024	207	Estiagem	141	66



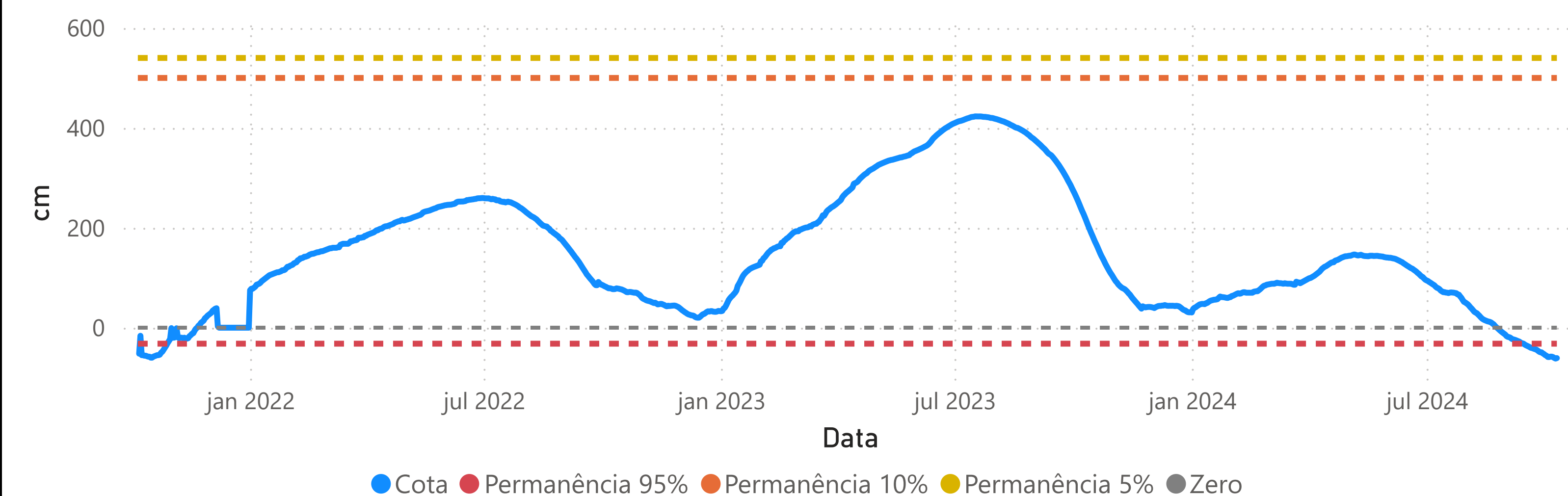
Fonte: Hidrotelemetria/ANA e ONS



Fonte: Hidrotelemetria/ANA e ONS

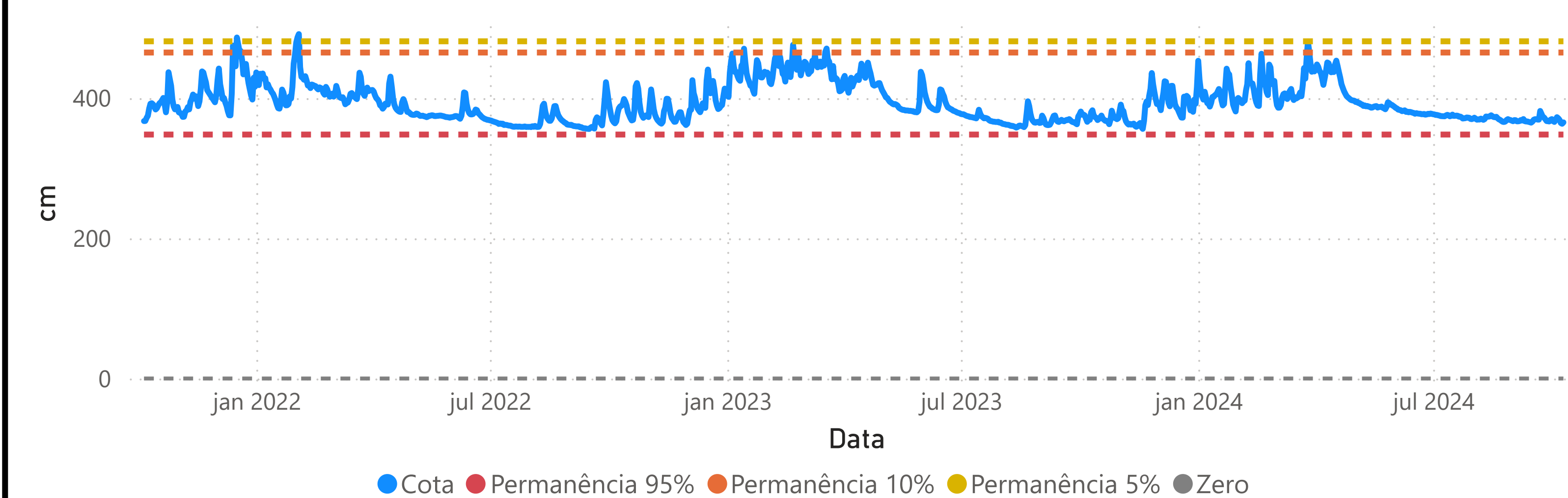
LADÁRIO (BASE NAVAL) - (66825000)

RIO PARAGUAI Área de Drenagem = 253000 km² Cota 95% = -32 cm Cota 10% = 500 cm Cota 5% = 540 cm



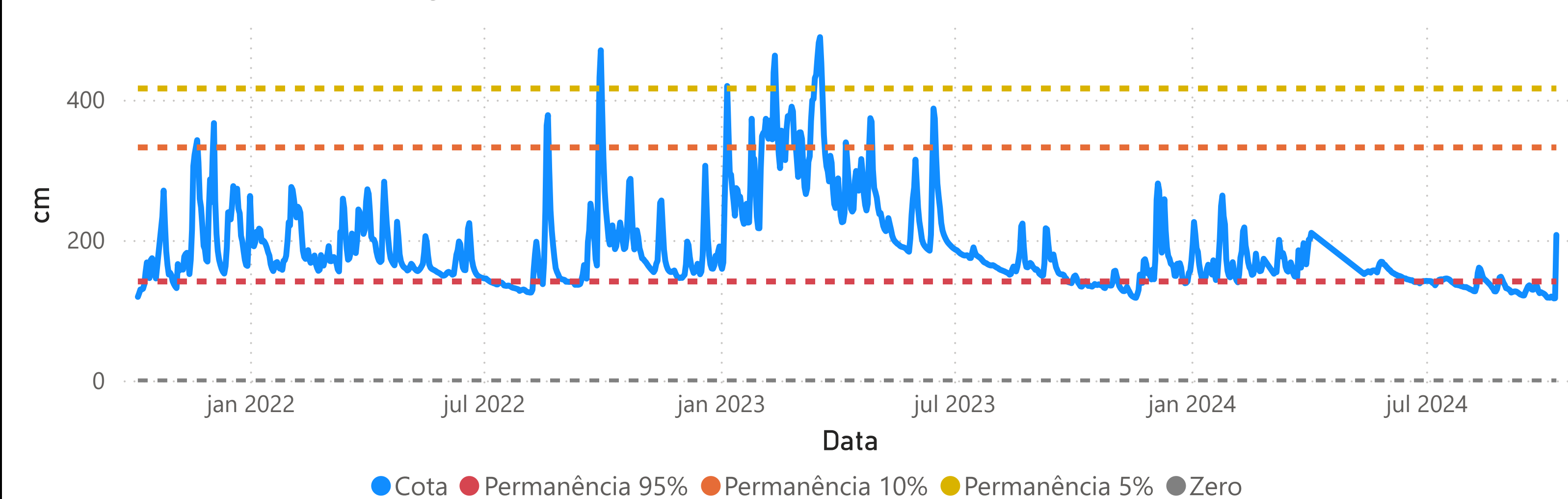
COXIM - (66870000)

RIO TAQUARI Área de Drenagem = 27600 km² Cota 95% = 348 cm Cota 10% = 465 cm Cota 5% = 481 cm



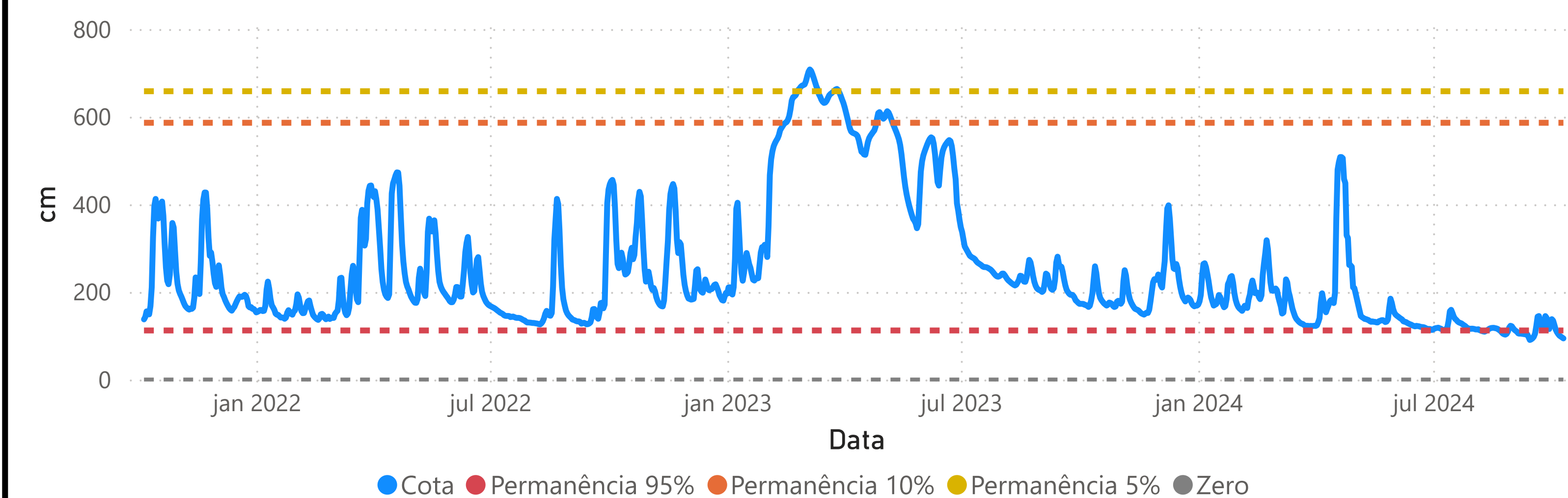
PALMEIRAS - (66941000)

RIO AQUIDAUANA Área de Drenagem = 10900 km² Cota 95% = 141 cm Cota 10% = 332 cm Cota 5% = 416 cm



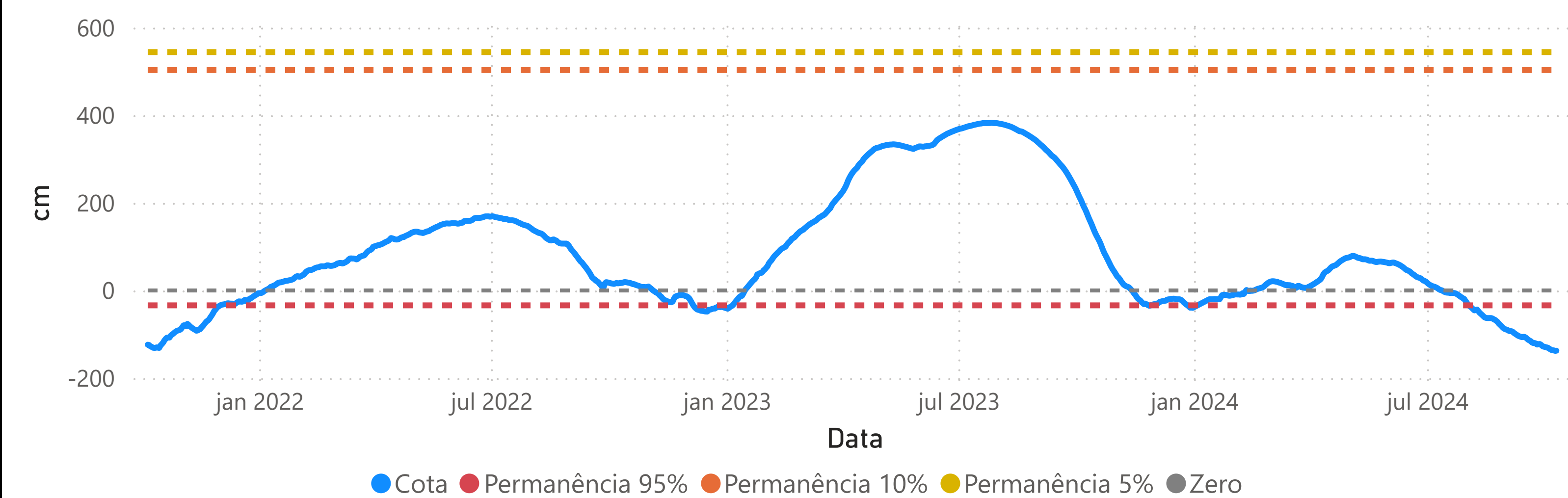
MIRANDA - (66910000)

RIO MIRANDA Área de Drenagem = 15000 km² Cota 95% = 112 cm Cota 10% = 586 cm Cota 5% = 658 cm



PORTO ESPERANÇA - (66960008)

RIO PARAGUAI Área de Drenagem = 371000 km² Cota 95% = -34 cm Cota 10% = 503 cm Cota 5% = 544 cm



PORTO MURTINHO - (67100000)

RIO PARAGUAI Área de Drenagem = 576000 km² Cota 95% = 173 cm Cota 10% = 413 cm Cota 5% = 700 cm

