

**CÁCERES (DNPVN)**  
(66070004) RIO PARAGUAI

Data	Nível (cm)	Referência	Limite (cm)	Diferença (cm)
06/09/2024	38	Estiagem	103	-65
07/09/2024	37	Estiagem	103	-66
08/09/2024	37	Estiagem	103	-66
09/09/2024	36	Estiagem	103	-67
10/09/2024	35	Estiagem	103	-68

**BARRA DO BUGRES**  
(66010000) RIO PARAGUAI

Data	Nível (cm)	Referência	Limite (cm)	Diferença (cm)
06/09/2024	26	Estiagem	58	-32
07/09/2024	26	Estiagem	58	-32
08/09/2024	26	Estiagem	58	-32
09/09/2024	26	Estiagem	58	-32
10/09/2024	26	Estiagem	58	-32

**UHE Manso**  
RIO MANSO

Data	Afluência (m³/s)	Defluência (m³/s)	Volume Útil (%)
05/09/2024	22,21	83,00	42,54
06/09/2024	14,61	83,00	42,34
07/09/2024	29,80	83,00	42,18
08/09/2024	14,61	83,00	41,98
09/09/2024	22,21	83,00	41,80

**BARÃO DE MELGAÇO**  
(66280000) RIO CUIABÁ

Data	Nível (cm)	Referência	Limite (cm)	Diferença (cm)
06/09/2024	167	Estiagem	163	4
07/09/2024	167	Estiagem	163	4
08/09/2024	168	Estiagem	163	5
09/09/2024	168	Estiagem	163	5
10/09/2024	168	Estiagem	163	5

**PORTO CONCEIÇÃO**  
(66120000) RIO PARAGUAI

Data	Nível (cm)	Referência	Limite (cm)	Diferença (cm)
06/09/2024	173	Estiagem	333	-160
07/09/2024	172	Estiagem	333	-161
08/09/2024	171	Estiagem	333	-162
09/09/2024	170	Estiagem	333	-163
10/09/2024	170	Estiagem	333	-163

**POUSADA TAIAMÃ (Ex-Porto Jofre)**  
(66710000) RIO CUIABÁ

Data	Nível (cm)	Referência	Limite (cm)	Diferença (cm)
06/09/2024	206	Estiagem	284	-78
07/09/2024	206	Estiagem	284	-78
08/09/2024	205	Estiagem	284	-79
09/09/2024	205	Estiagem	284	-79
10/09/2024	204	Estiagem	284	-80

**LADÁRIO (BASE NAVAL)**  
(66825000) RIO PARAGUAI

Data	Nível (cm)	Referência	Limite (cm)	Diferença (cm)
06/09/2024	-23	Estiagem	-5	-18
07/09/2024	-24	Estiagem	-5	-19
08/09/2024	-25	Estiagem	-5	-20
09/09/2024	-26	Estiagem	-5	-21
10/09/2024	-27	Estiagem	-5	-22

**COXIM**  
(66870000) RIO TAQUARI

Data	Nível (cm)	Referência	Limite (cm)	Diferença (cm)
06/09/2024	367	Estiagem	359	8
07/09/2024	369	Estiagem	359	10
08/09/2024	368	Estiagem	359	9
09/09/2024	370	Estiagem	359	11
10/09/2024	367	Estiagem	359	8

**PORTO ESPERANÇA**  
(66960008) RIO PARAGUAI

Data	Nível (cm)	Referência	Limite (cm)	Diferença (cm)
06/09/2024	-94	Estiagem	27	-121
07/09/2024	-97	Estiagem	27	-124
08/09/2024	-99	Estiagem	27	-126
09/09/2024	-101	Estiagem	27	-128
10/09/2024	-103	Estiagem	27	-130

**PORTO MURTINHO**  
(67100000) RIO PARAGUAI

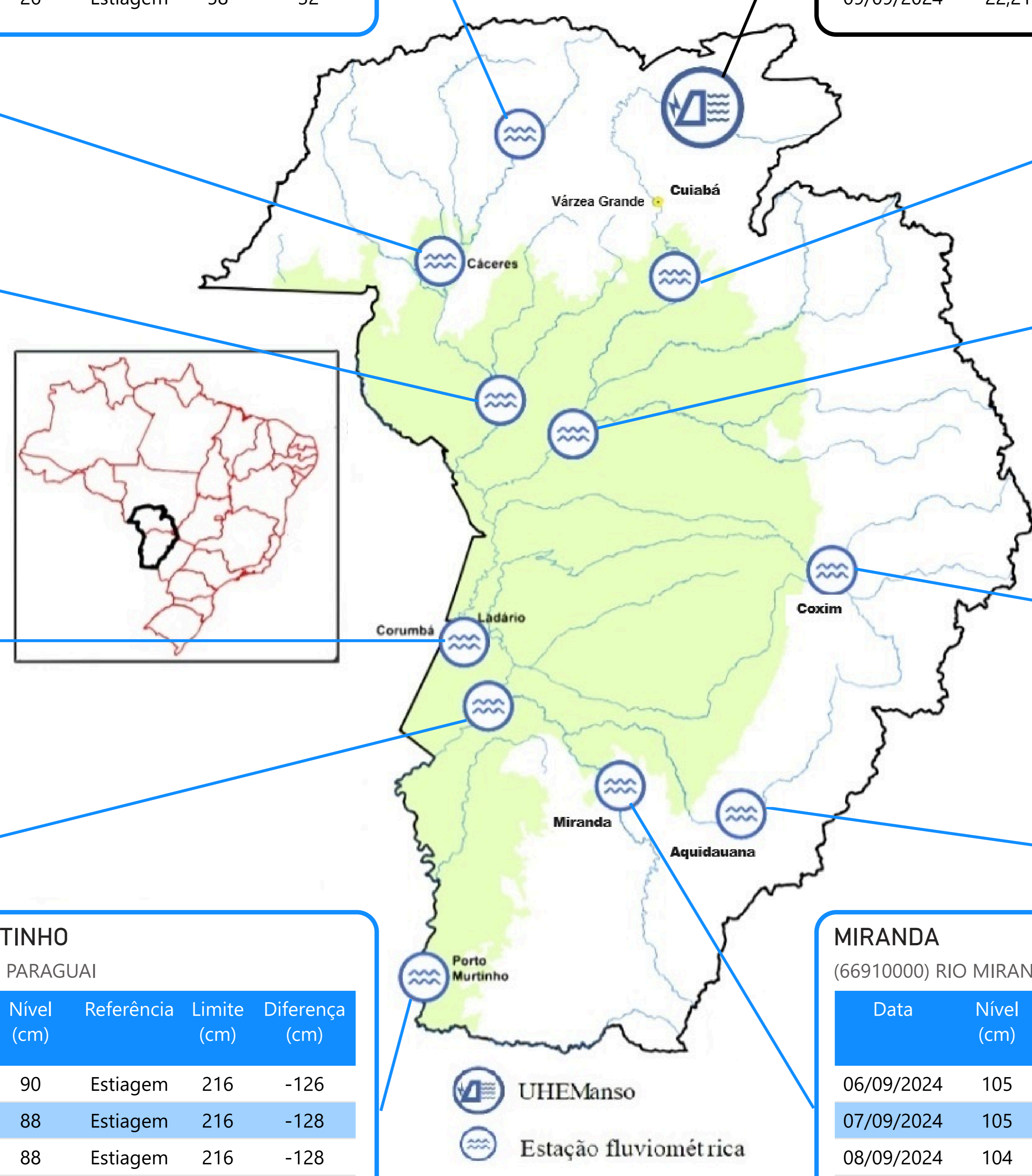
Data	Nível (cm)	Referência	Limite (cm)	Diferença (cm)
06/09/2024	90	Estiagem	216	-126
07/09/2024	88	Estiagem	216	-128
08/09/2024	88	Estiagem	216	-128
09/09/2024	87	Estiagem	216	-129
10/09/2024	86	Estiagem	216	-130

**MIRANDA**  
(66910000) RIO MIRANDA

Data	Nível (cm)	Referência	Limite (cm)	Diferença (cm)
06/09/2024	105	Estiagem	137	-32
07/09/2024	105	Estiagem	137	-32
08/09/2024	104	Estiagem	137	-33
09/09/2024	104	Estiagem	137	-33
10/09/2024	102	Estiagem	137	-35

**PALMEIRAS**  
(66941000) RIO AQUIDAUANA

Data	Nível (cm)	Referência	Limite (cm)	Diferença (cm)
06/09/2024	126	Estiagem	151	-25
07/09/2024	127	Estiagem	151	-24
08/09/2024	127	Estiagem	151	-24
09/09/2024	127	Estiagem	151	-24
10/09/2024	125	Estiagem	151	-26

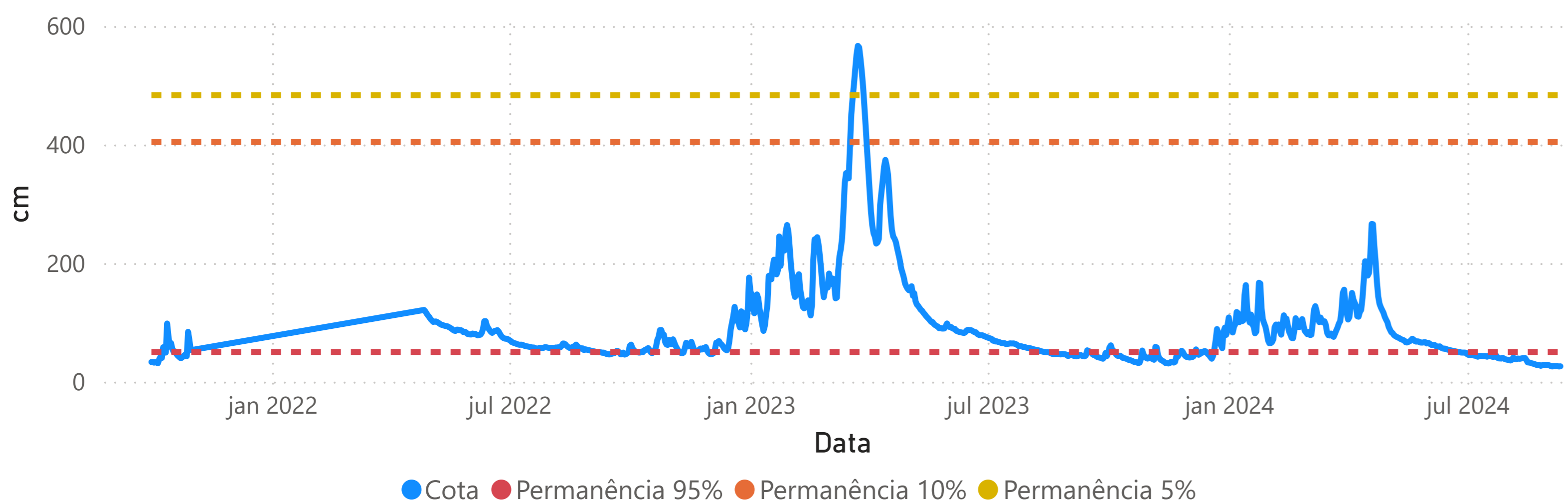


Fonte: Hidrotelemetria/ANA e ONS



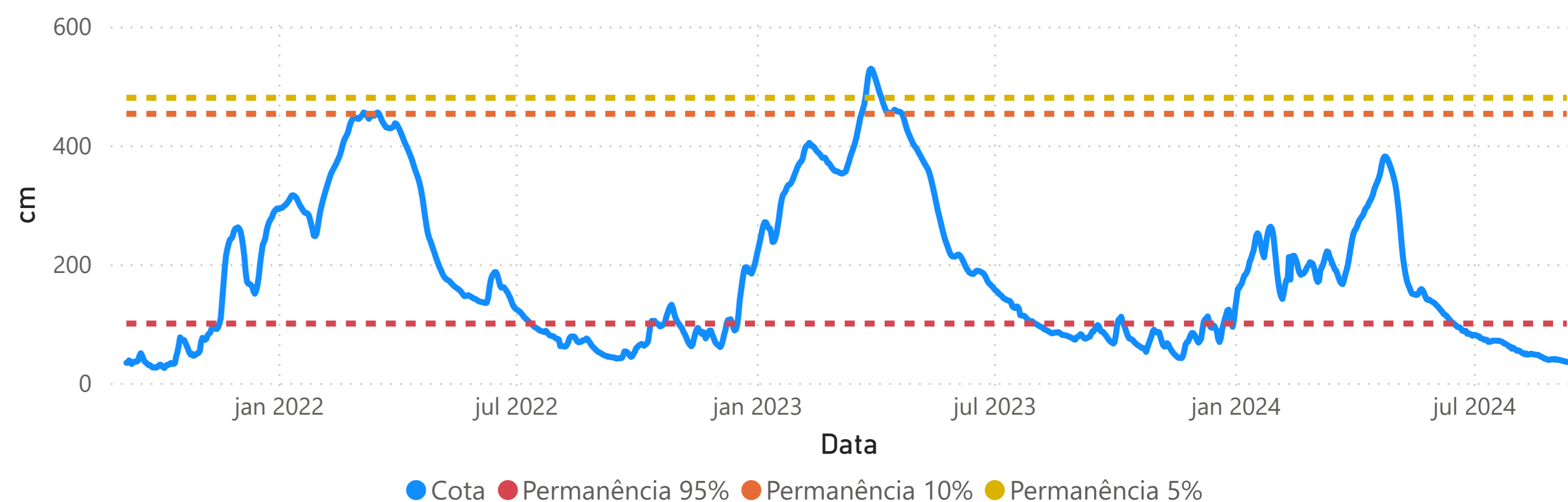
## BARRA DO BUGRES - 66010000

RIO PARAGUAI (Área de Drenagem 9250 km<sup>2</sup>)



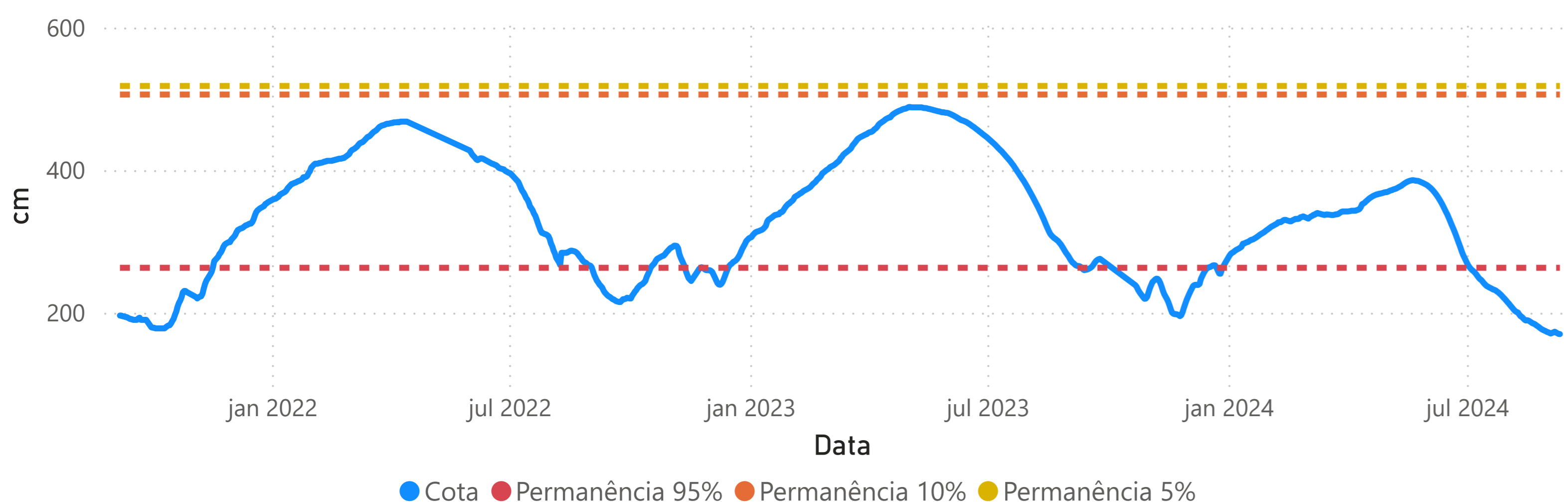
## CÁCERES (DNPVN) - 66070004

RIO PARAGUAI (Área de Drenagem 32400 km<sup>2</sup>)

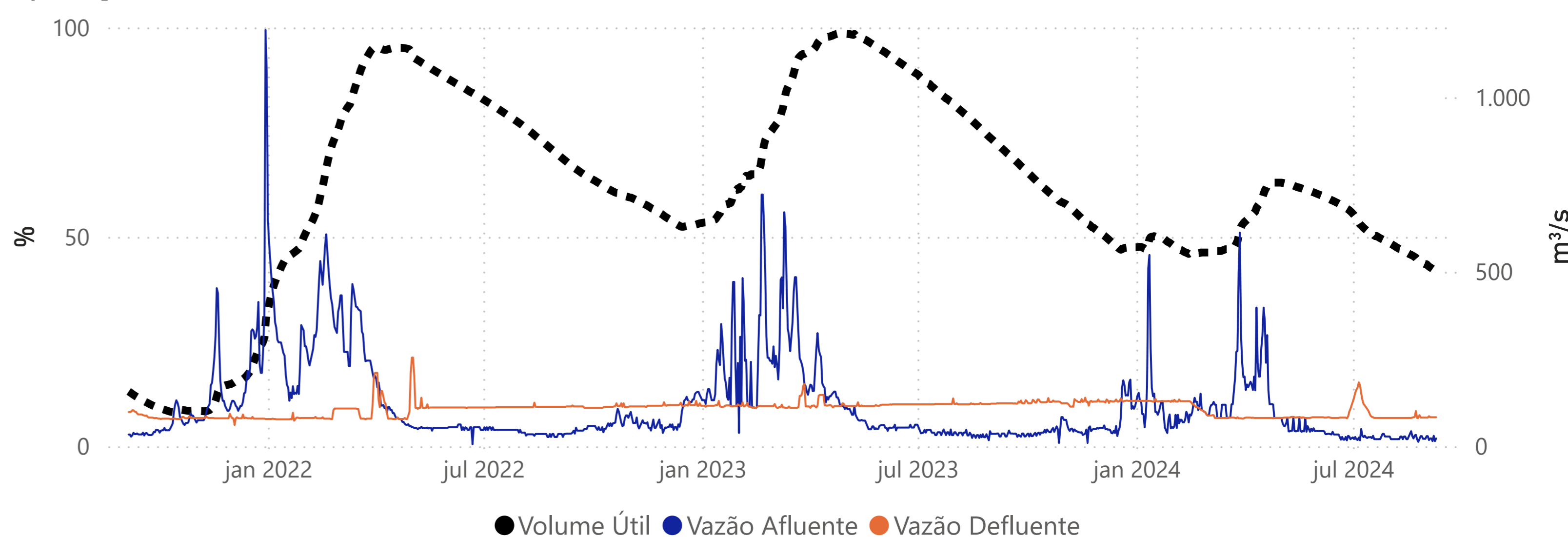


## PORTO CONCEIÇÃO - 66120000

RIO PARAGUAI (Área de Drenagem 64000 km<sup>2</sup>)

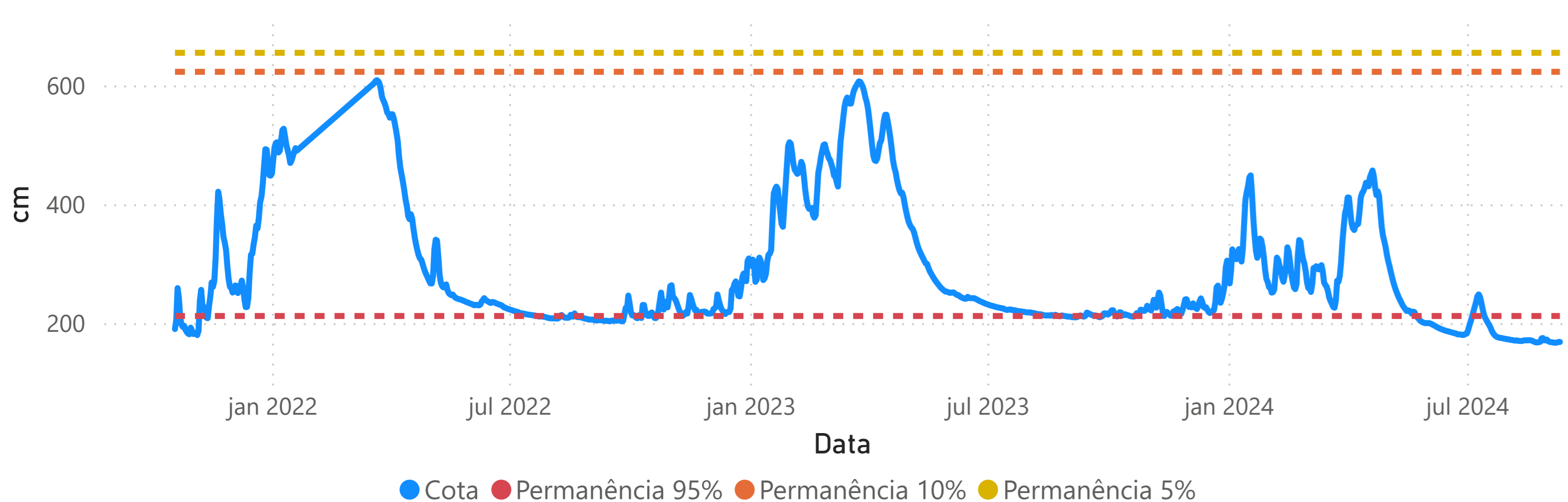


## Operação da UHE Manso



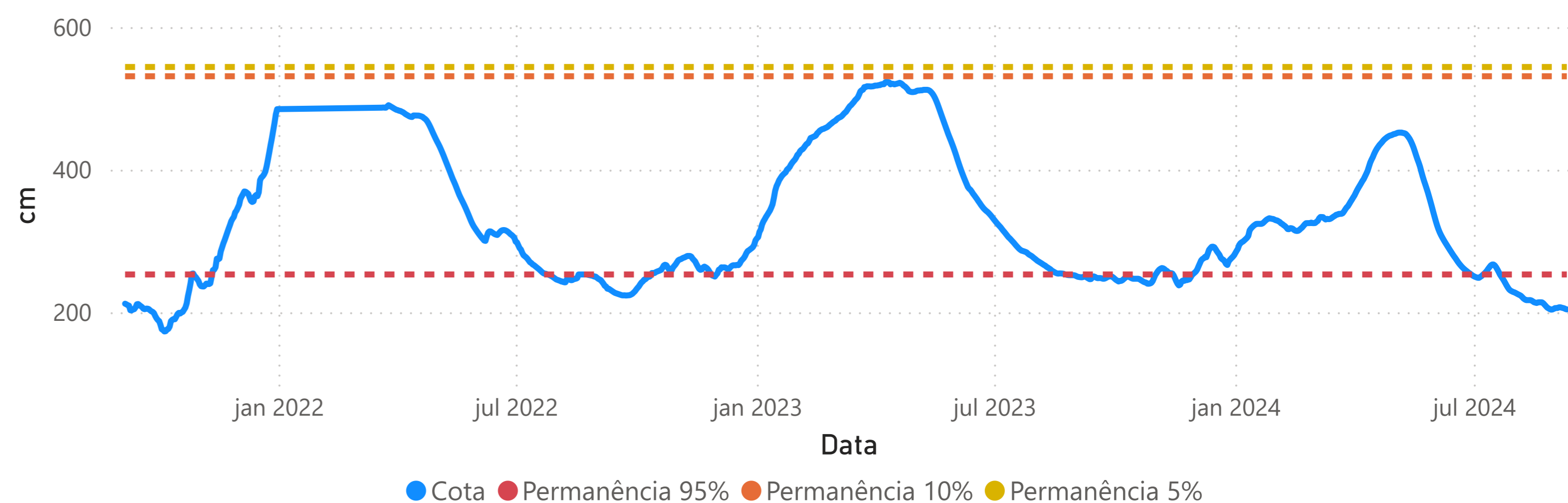
## BARÃO DE MELGAÇO - 66280000

RIO CUIABÁ (Área de Drenagem 28900 km<sup>2</sup>)



## POUSADA TAIAMÃ (Ex-Porto Jofre) - 66710000

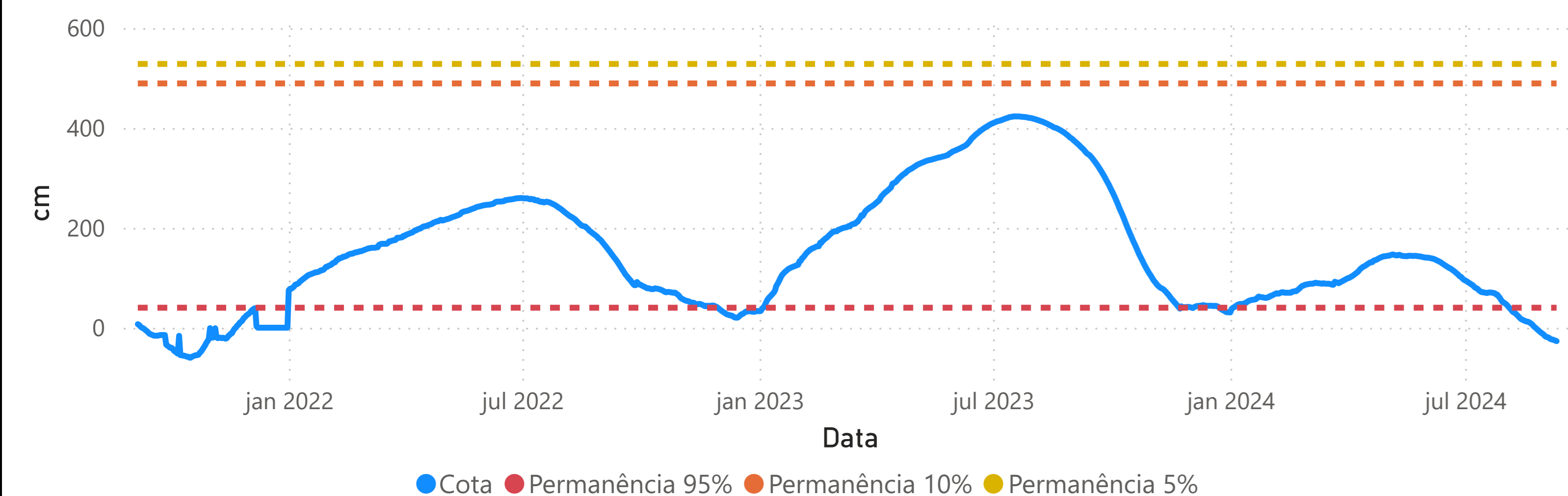
RIO CUIABÁ (Área de Drenagem 95200 km<sup>2</sup>)



Fonte: Hidrotelemetria/ANA e ONS

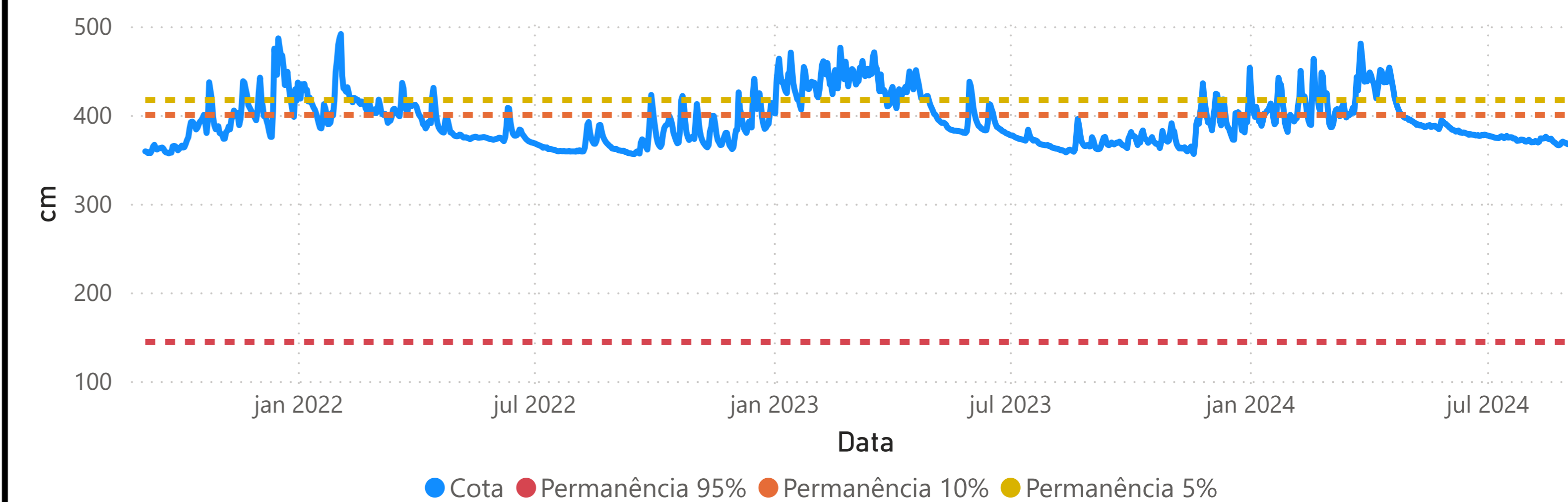
## LADÁRIO (BASE NAVAL) - 66825000

RIO PARAGUAI (Área de Drenagem 253000 km<sup>2</sup>)



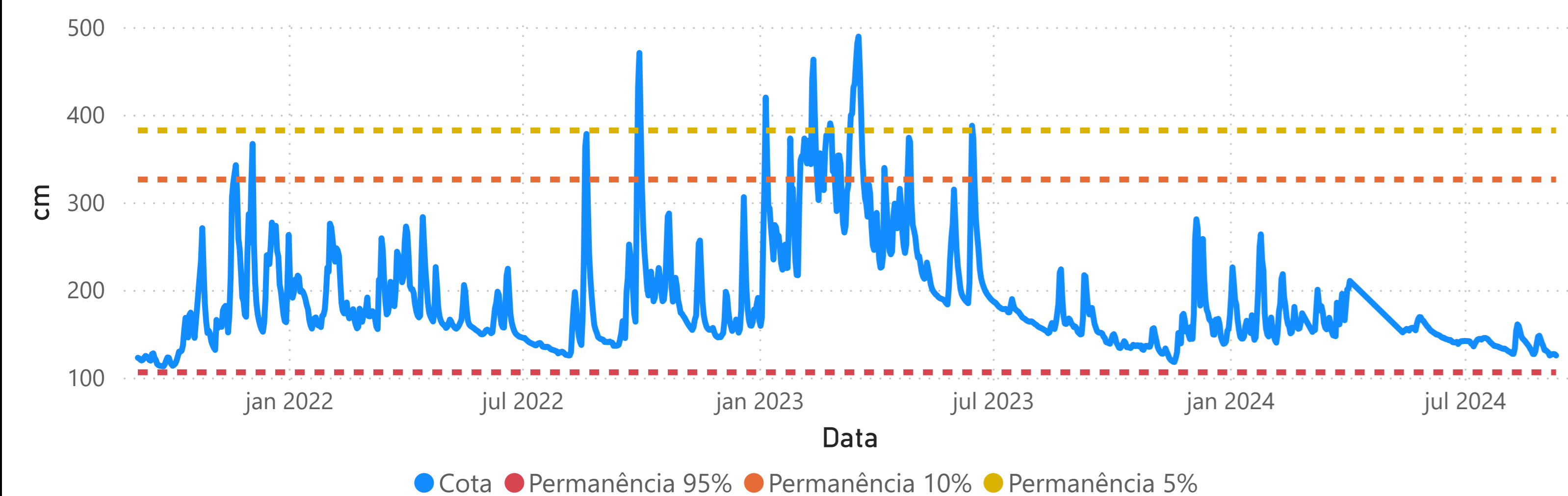
## COXIM - 66870000

RIO TAQUARI (Área de Drenagem 27600 km<sup>2</sup>)



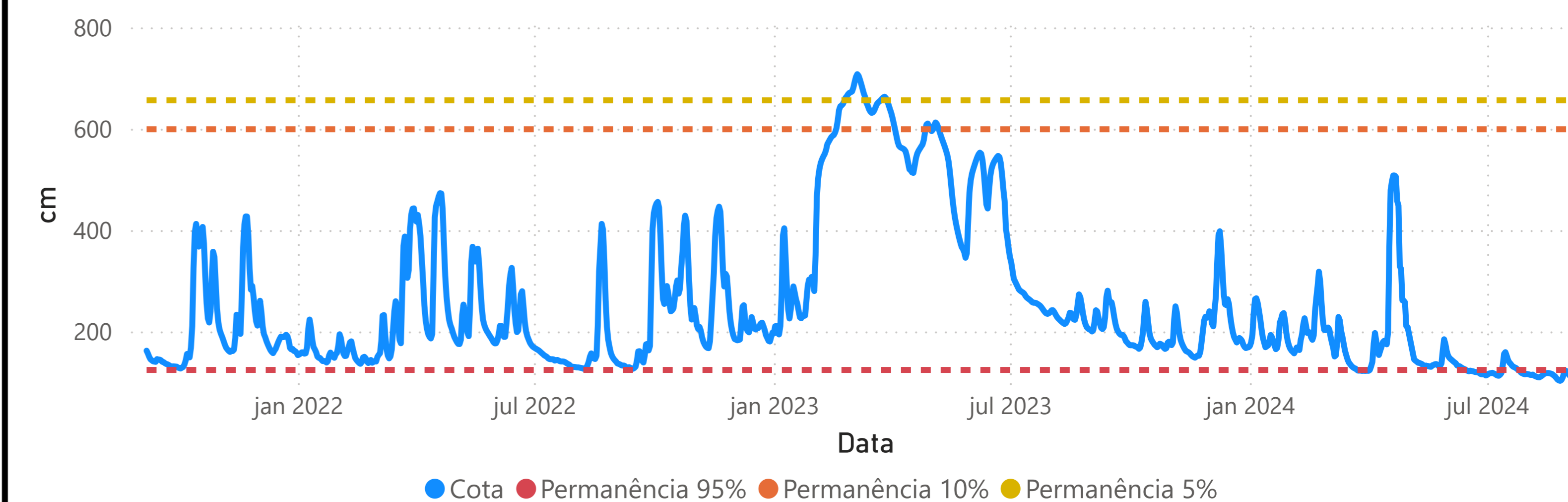
## PALMEIRAS - 66941000

RIO AQUIDAUANA (Área de Drenagem 10900 km<sup>2</sup>)



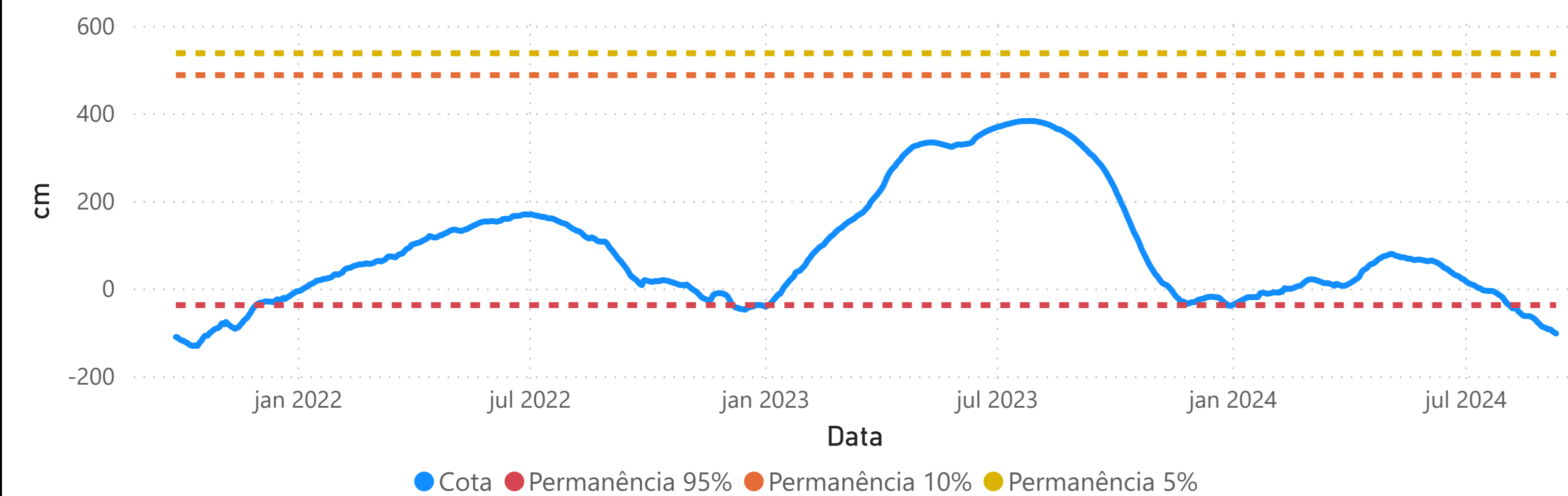
## MIRANDA - 66910000

RIO MIRANDA (Área de Drenagem 15000 km<sup>2</sup>)



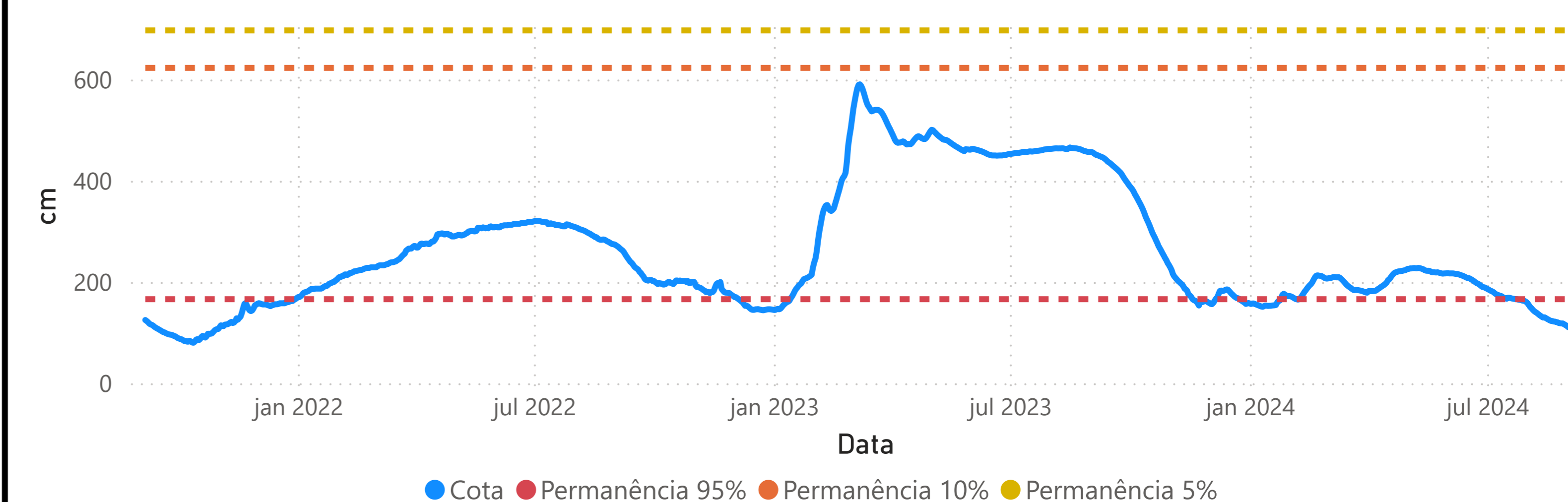
## PORTO ESPERANÇA - 66960008

RIO PARAGUAI (Área de Drenagem 371000 km<sup>2</sup>)



## PORTO MURTINHO - 67100000

RIO PARAGUAI (Área de Drenagem 576000 km<sup>2</sup>)



Fonte: Hidrotelemetria/ANA e ONS