

## CÁCERES (DNPVN)

(66070004) RIO PARAGUAI

Data	Nível (cm)	Referência	Limite (cm)	Diferença (cm)
06/07/2024	76	Estiagem	103	-27
07/07/2024	75	Estiagem	103	-28
08/07/2024	74	Estiagem	103	-29
09/07/2024	73	Estiagem	103	-30
10/07/2024	73	Estiagem	103	-30

## BARRA DO BUGRES

(66010000) RIO PARAGUAI

Data	Nível (cm)	Referência	Limite (cm)	Diferença (cm)
06/07/2024	44	Estiagem	58	-14
07/07/2024	44	Estiagem	58	-14
08/07/2024	43	Estiagem	58	-15
09/07/2024	42	Estiagem	58	-16
10/07/2024	42	Estiagem	58	-16

## UHE Manso

RIO MANSO

Data	Afluência (m³/s)	Defluência (m³/s)	Volume Útil (%)
05/07/2024	17,77	168,00	53,95
06/07/2024	16,96	183,00	53,46
07/07/2024	16,86	175,00	53,00
08/07/2024	17,58	152,00	52,61
09/07/2024	22,31	133,00	52,28

## BARÃO DE MELGAÇO

(66280000) RIO CUIABÁ

Data	Nível (cm)	Referência	Limite (cm)	Diferença (cm)
06/07/2024	220	Estiagem	163	57
07/07/2024	228	Estiagem	163	65
08/07/2024	235	Estiagem	163	72
09/07/2024	245	Estiagem	163	82
10/07/2024	249	Estiagem	163	86

## PORTO CONCEIÇÃO

(66120000) RIO PARAGUAI

Data	Nível (cm)	Referência	Limite (cm)	Diferença (cm)
06/07/2024	258	Estiagem	333	-75
07/07/2024	256	Estiagem	333	-77
08/07/2024	254	Estiagem	333	-79
09/07/2024	252	Estiagem	333	-81
10/07/2024	250	Estiagem	333	-83

## LADÁRIO (BASE NAVAL)

(66825000) RIO PARAGUAI

Data	Nível (cm)	Referência	Limite (cm)	Diferença (cm)
06/07/2024	87	Estiagem	-5	92
07/07/2024	85	Estiagem	-5	90
08/07/2024	82	Estiagem	-5	87
09/07/2024	80	Estiagem	-5	85
10/07/2024	79	Estiagem	-5	84

## PORTO ESPERANÇA

(66960008) RIO PARAGUAI

Data	Nível (cm)	Referência	Limite (cm)	Diferença (cm)
06/07/2024	9	Estiagem	27	-18
07/07/2024	8	Estiagem	27	-19
08/07/2024	7	Estiagem	27	-20
09/07/2024	5	Estiagem	27	-22
10/07/2024	4	Estiagem	27	-23

## PORTO MURTINHO

(67100000) RIO PARAGUAI

Data	Nível (cm)	Referência	Limite (cm)	Diferença (cm)
06/07/2024	180	Estiagem	216	-36
07/07/2024	177	Estiagem	216	-39
08/07/2024	176	Estiagem	216	-40
09/07/2024	175	Estiagem	216	-41
10/07/2024	174	Estiagem	216	-42

## MIRANDA

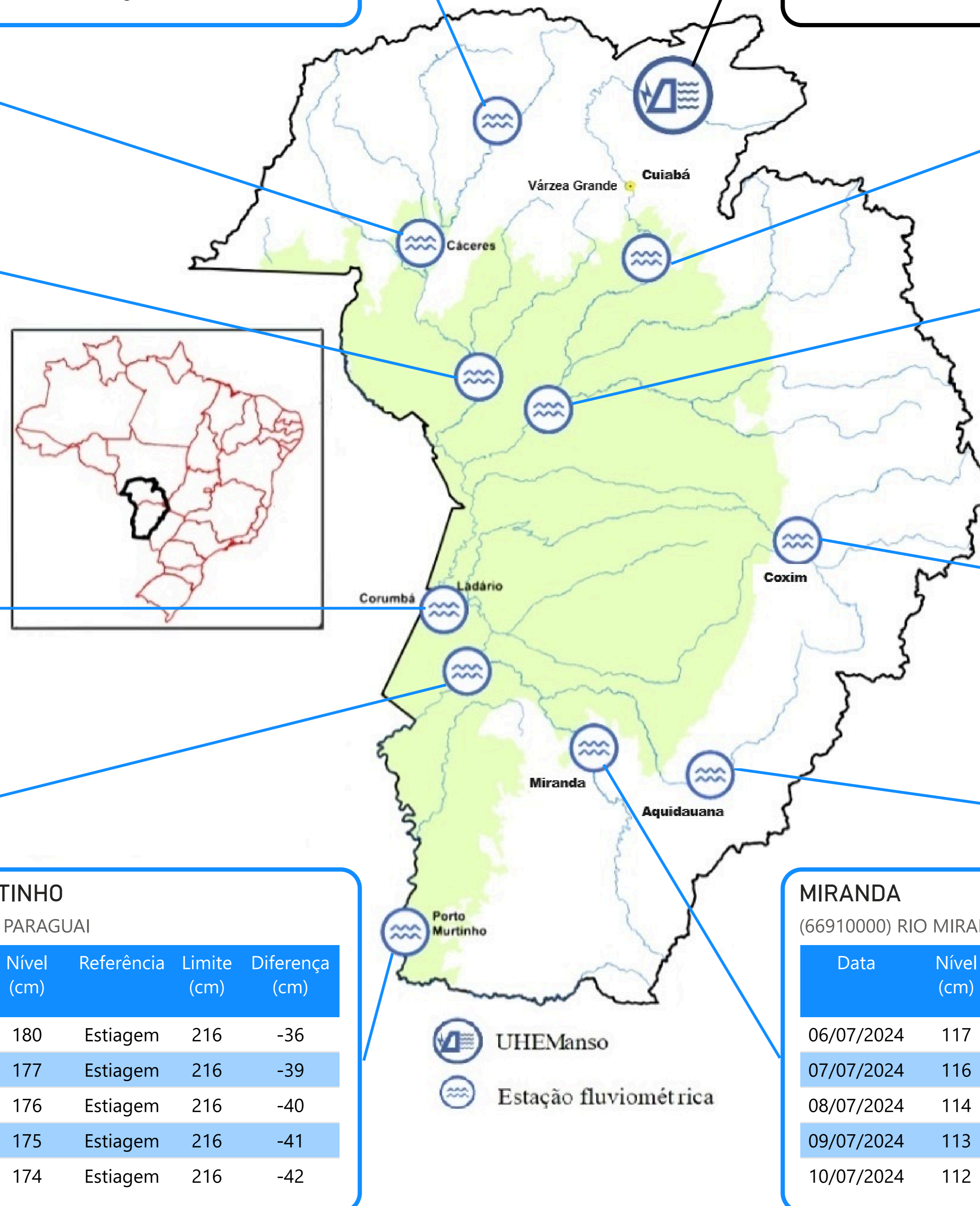
(66910000) RIO MIRANDA

Data	Nível (cm)	Referência	Limite (cm)	Diferença (cm)
06/07/2024	117	Estiagem	137	-20
07/07/2024	116	Estiagem	137	-21
08/07/2024	114	Estiagem	137	-23
09/07/2024	113	Estiagem	137	-24
10/07/2024	112	Estiagem	137	-25

## PALMEIRAS

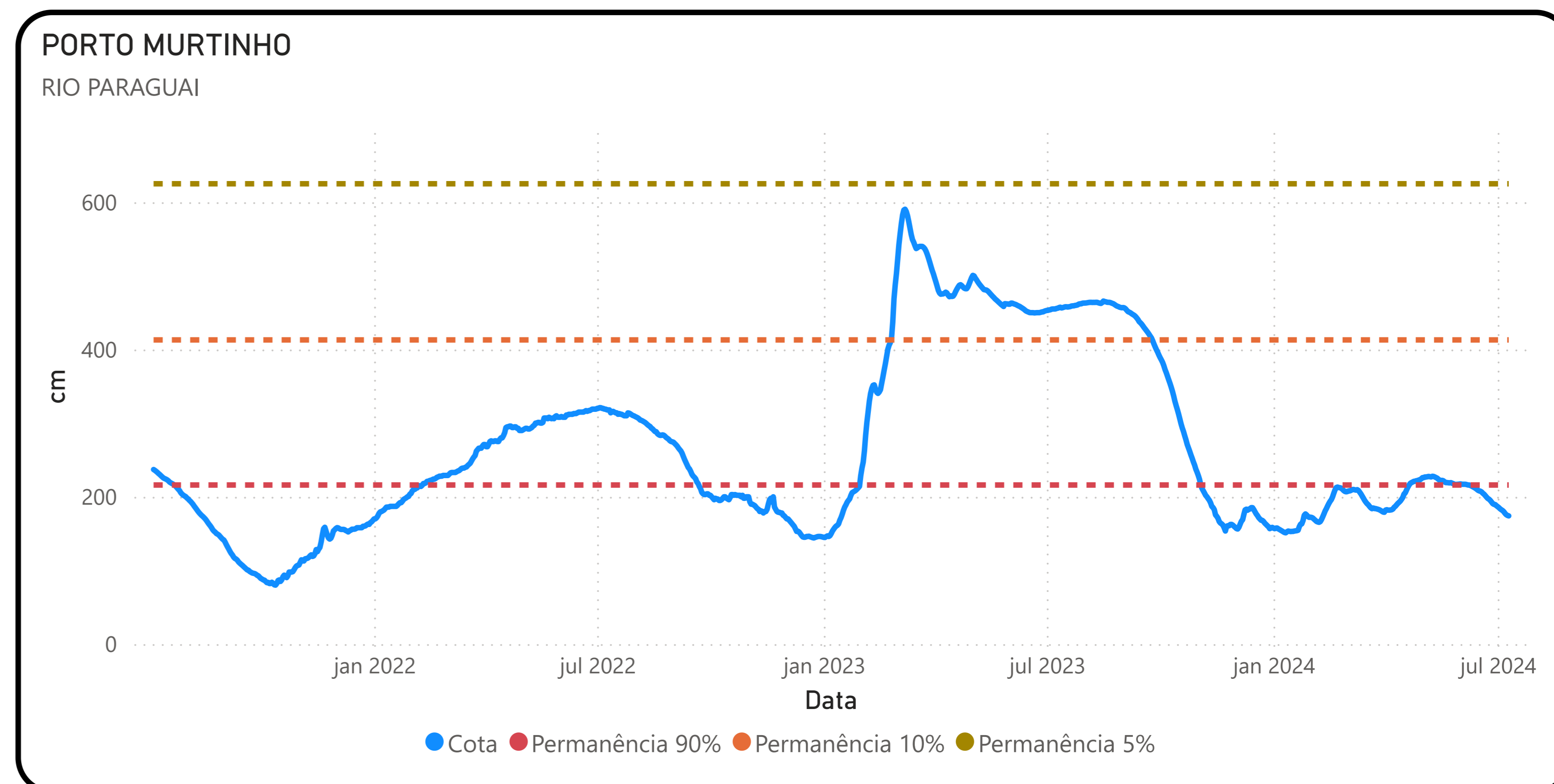
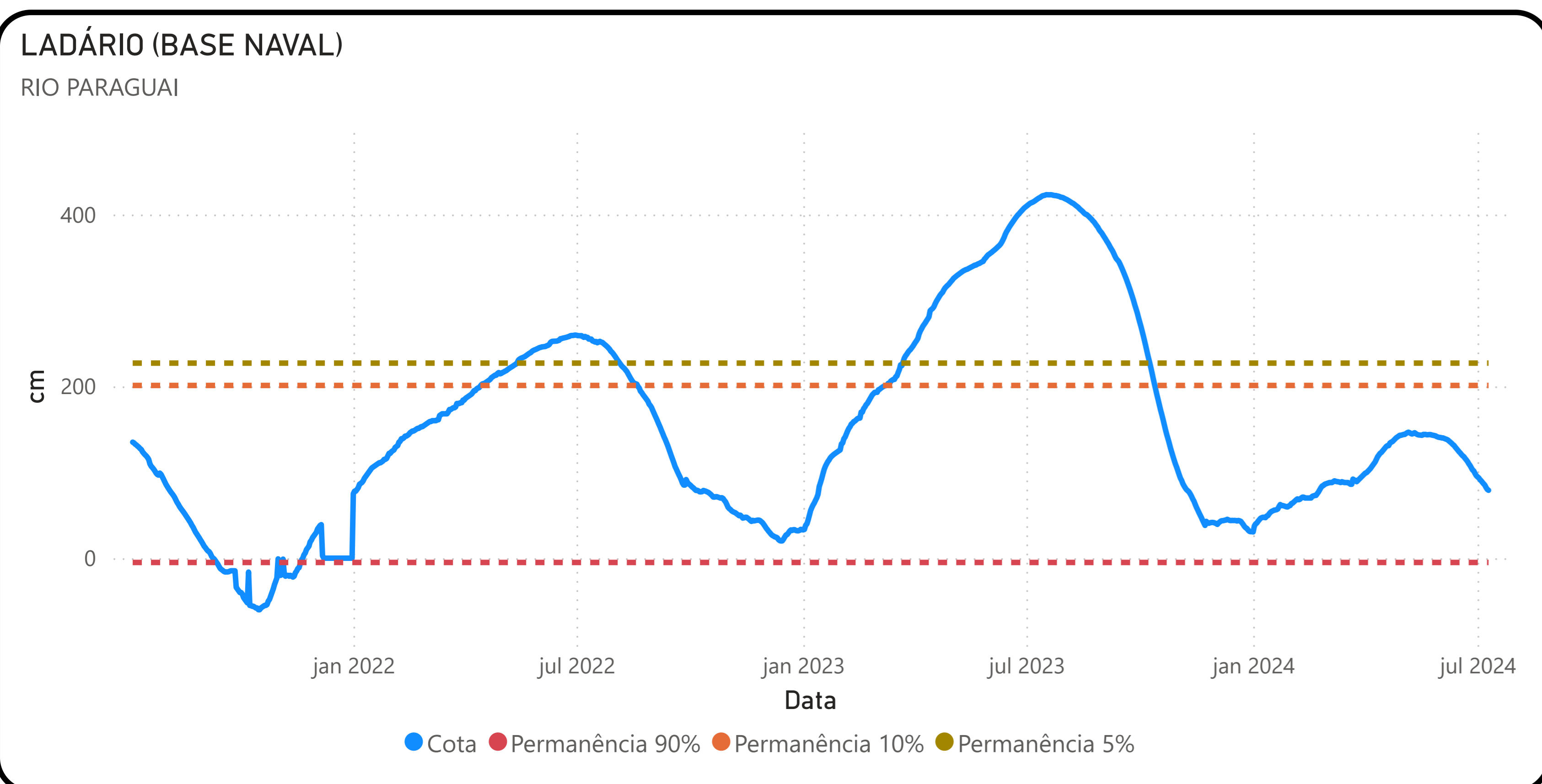
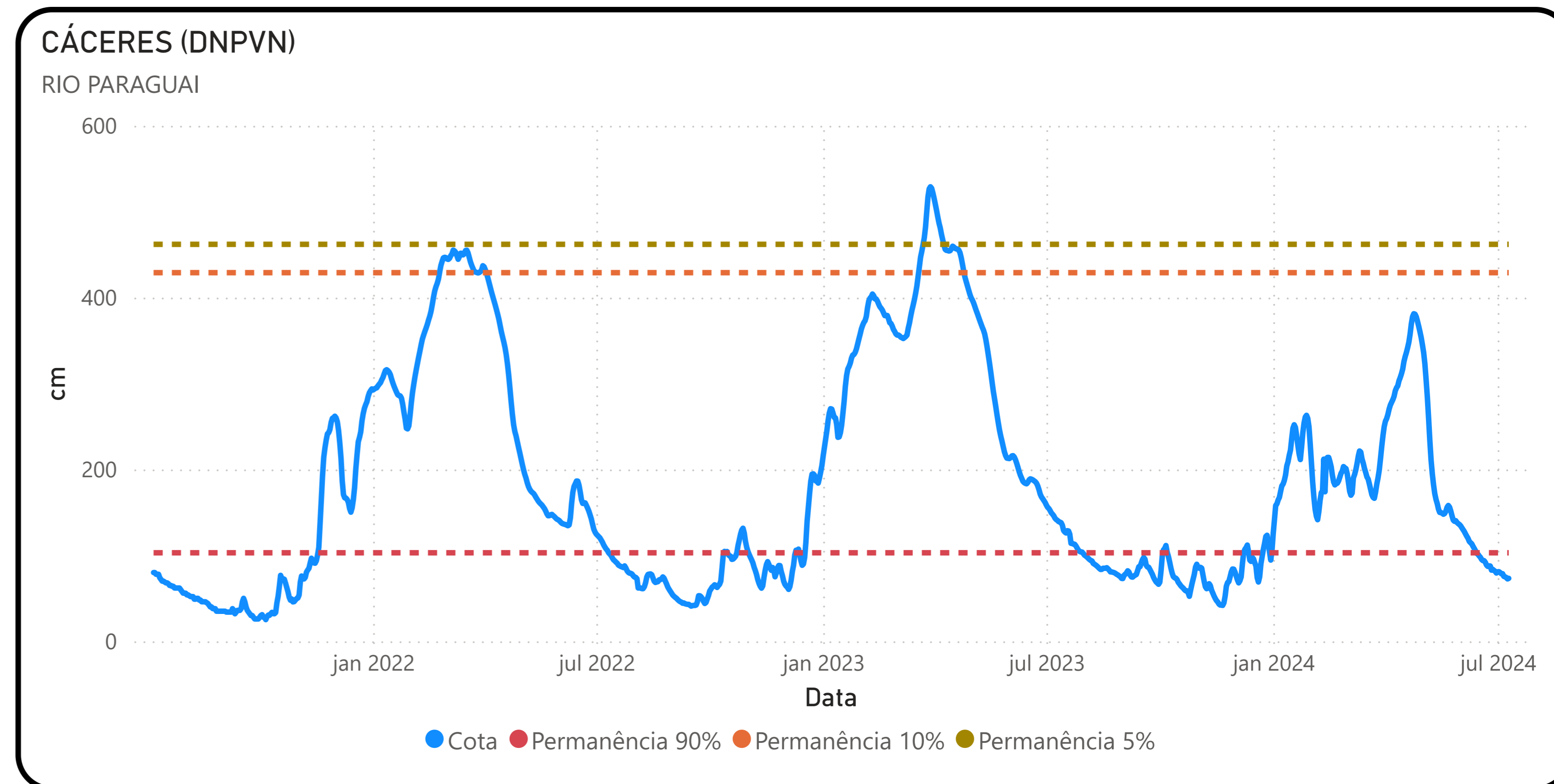
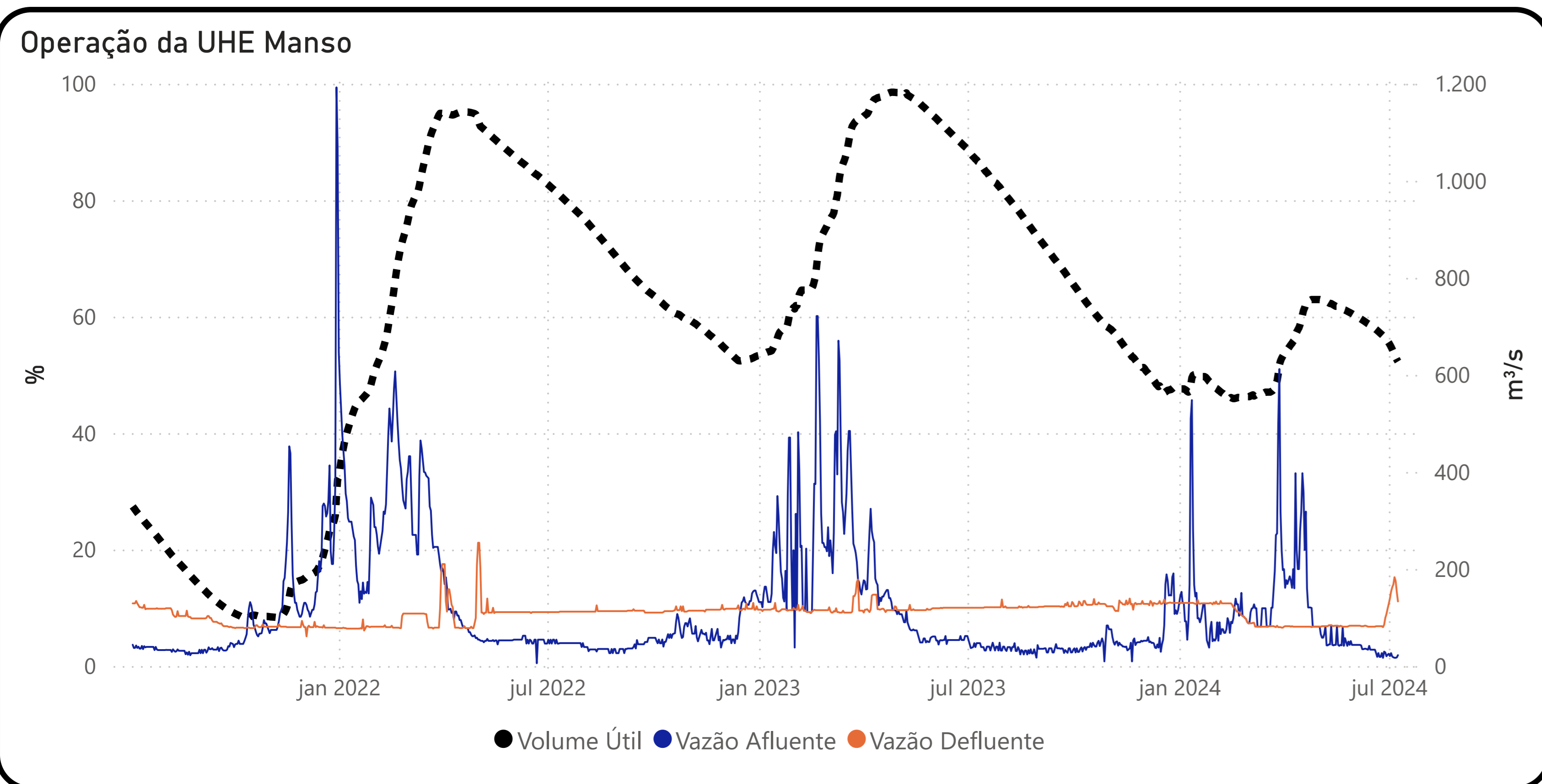
(66941000) RIO AQUIDAUANA

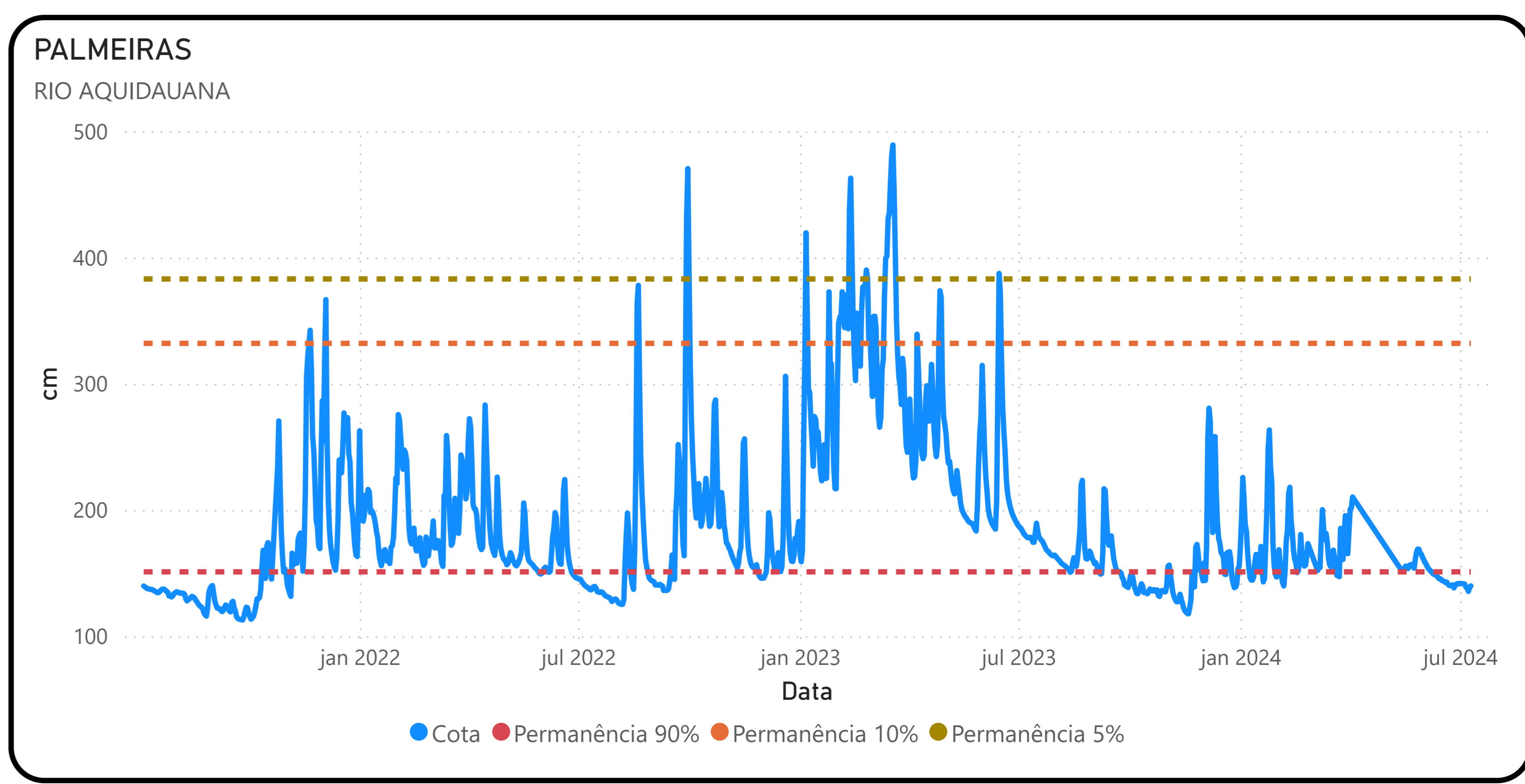
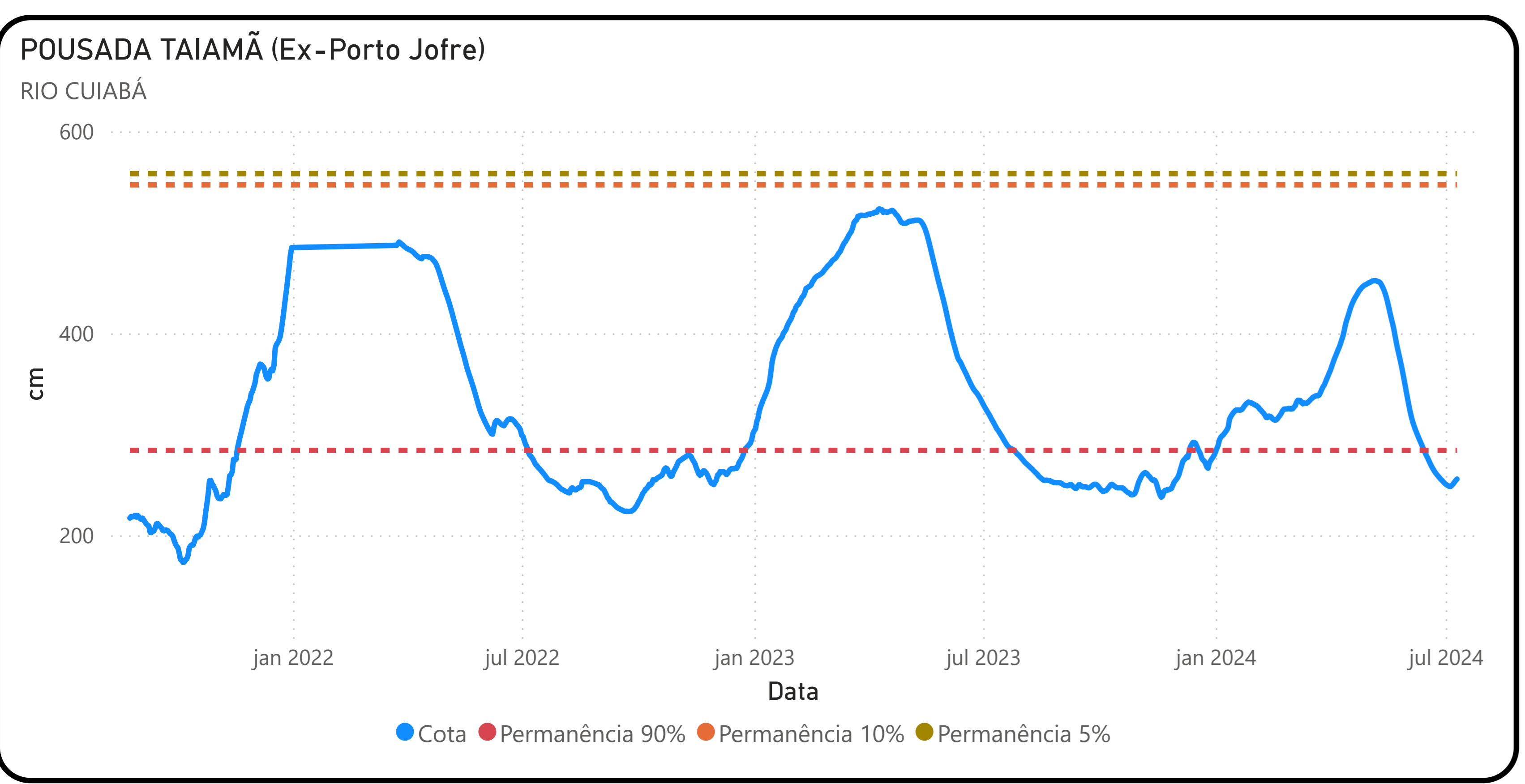
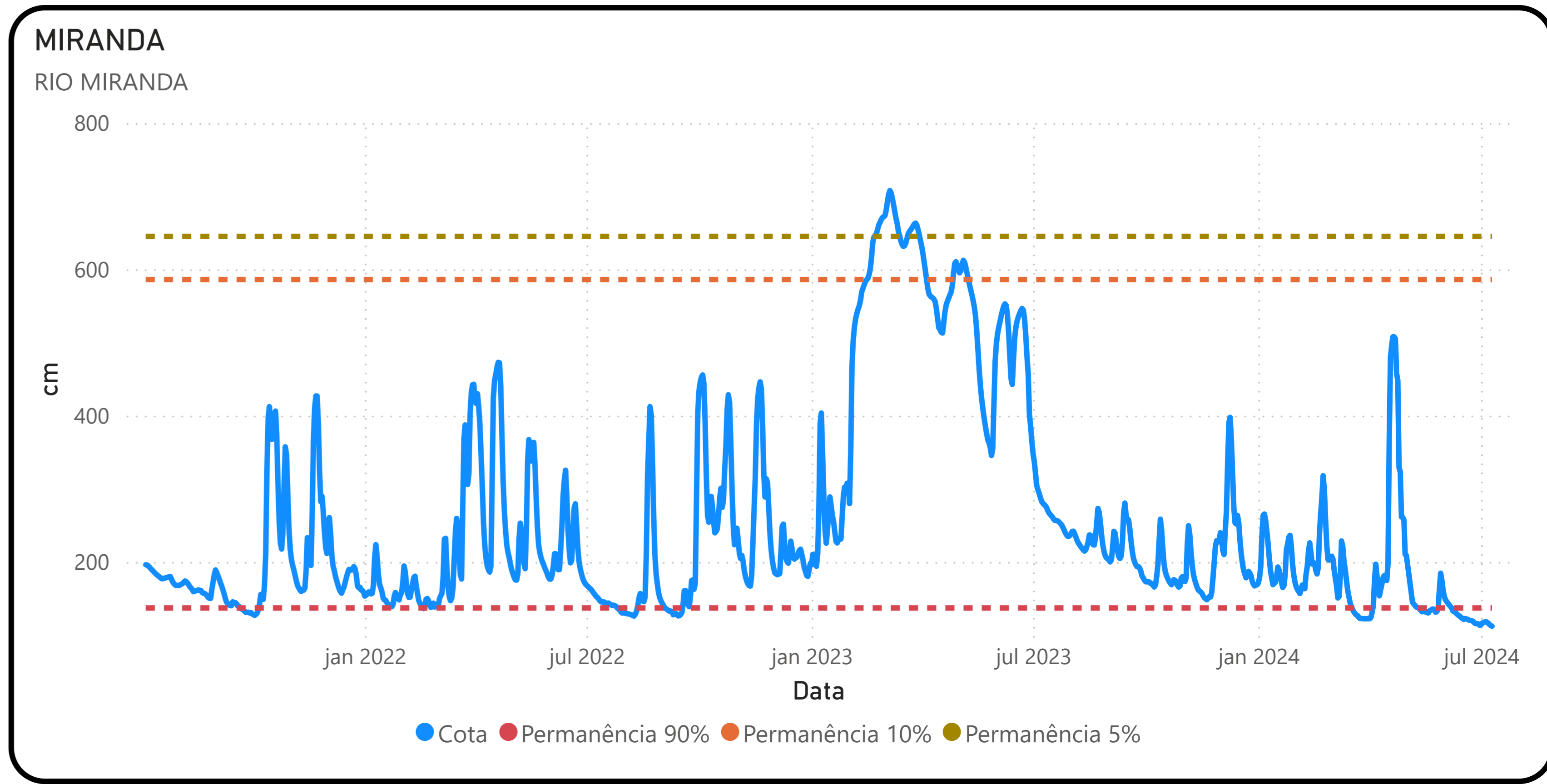
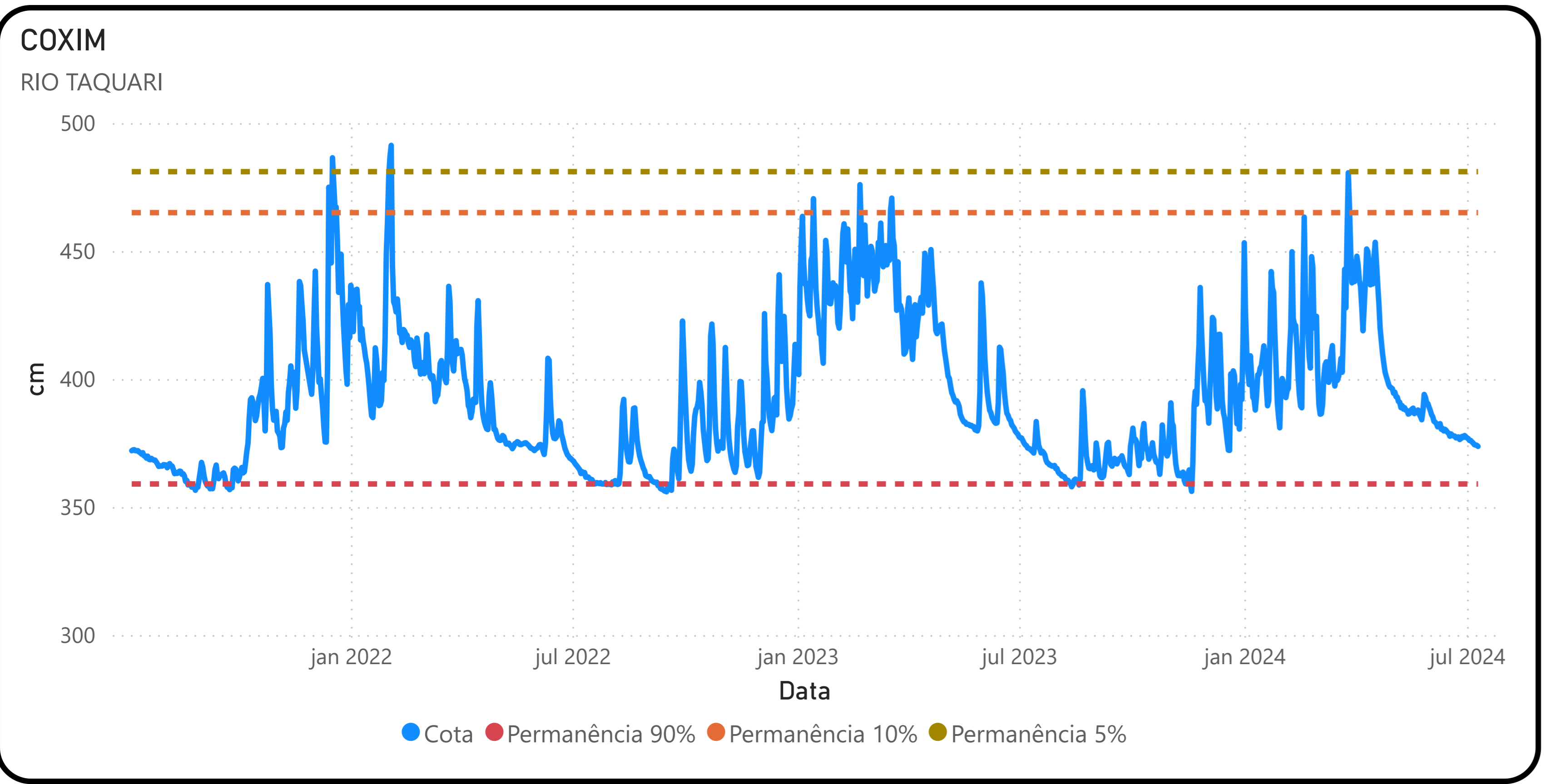
Data	Nível (cm)	Referência	Limite (cm)	Diferença (cm)
06/07/2024	139	Estiagem	151	-12
07/07/2024	138	Estiagem	151	-13
08/07/2024	136	Estiagem	151	-15
09/07/2024	138	Estiagem	151	-13
10/07/2024	140	Estiagem	151	-11



Fonte: Hidrotelemetria/ANA e ONS







Fonte: Hidrotelemetria/ANA e ONS