

CÁCERES (DNPVN)

(66070004) RIO PARAGUAI

Data	Nível (cm)	Referência	Limite (cm)	Diferença (cm)
05/10/2024	33	Estiagem	70	-37
06/10/2024	33	Estiagem	70	-37
07/10/2024	33	Estiagem	70	-37
08/10/2024	34	Estiagem	70	-36
09/10/2024	35	Estiagem	70	-35

BARRA DO BUGRES

(66010000) RIO PARAGUAI

Data	Nível (cm)	Referência	Limite (cm)	Diferença (cm)
05/10/2024	24	Estiagem	50	-26
06/10/2024	24	Estiagem	50	-26
07/10/2024	27	Estiagem	50	-23
08/10/2024	25	Estiagem	50	-25
09/10/2024	28	Estiagem	50	-22

UHE Manso

RIO MANSO

Data	Afluência (m³/s)	Defluência (m³/s)	Volume Útil (%)
04/10/2024	47,52	84,00	37,91
05/10/2024	10,97	84,00	37,69
06/10/2024	46,51	83,00	37,59
07/10/2024	82,00	82,00	37,59
08/10/2024	82,00	82,00	37,59

BARÃO DE MELGAÇO

(66280000) RIO CUIABÁ

Data	Nível (cm)	Referência	Limite (cm)	Diferença (cm)
05/10/2024	166	Estiagem	140	26
06/10/2024	165	Estiagem	140	25
07/10/2024	165	Estiagem	140	25
08/10/2024	167	Estiagem	140	27
09/10/2024	167	Estiagem	140	27

PORTO CONCEIÇÃO

(66120000) RIO PARAGUAI

Data	Nível (cm)	Referência	Limite (cm)	Diferença (cm)
05/10/2024	165	Estiagem	293	-128
06/10/2024	165	Estiagem	293	-128
07/10/2024	165	Estiagem	293	-128
08/10/2024	165	Estiagem	293	-128
09/10/2024	164	Estiagem	293	-129

POUSADA TAIAMÃ (Ex-Porto Jofre)

(66710000) RIO CUIABÁ

Data	Nível (cm)	Referência	Limite (cm)	Diferença (cm)
05/10/2024	197	Estiagem	258	-61
06/10/2024	194	Estiagem	258	-64
07/10/2024	192	Estiagem	258	-66
08/10/2024	192	Estiagem	258	-66
09/10/2024	192	Estiagem	258	-66

LADÁRIO (BASE NAVAL)

(66825000) RIO PARAGUAI

Data	Nível (cm)	Referência	Limite (cm)	Diferença (cm)
05/10/2024	-58	Estiagem	-32	-26
06/10/2024	-58	Estiagem	-32	-26
07/10/2024	-59	Estiagem	-32	-27
08/10/2024	-61	Estiagem	-32	-29
09/10/2024	-61	Estiagem	-32	-29

COXIM

(66870000) RIO TAQUARI

Data	Nível (cm)	Referência	Limite (cm)	Diferença (cm)
05/10/2024	373	Estiagem	348	25
06/10/2024	371	Estiagem	348	23
07/10/2024	369	Estiagem	348	21
08/10/2024	364	Estiagem	348	16
09/10/2024	363	Estiagem	348	15

PORTO ESPERANÇA

(66960008) RIO PARAGUAI

Data	Nível (cm)	Referência	Limite (cm)	Diferença (cm)
05/10/2024	-134	Estiagem	-34	-100
06/10/2024	-136	Estiagem	-34	-102
07/10/2024	-136	Estiagem	-34	-102
08/10/2024	-137	Estiagem	-34	-103
09/10/2024	-137	Estiagem	-34	-103

PORTO MURTINHO

(67100000) RIO PARAGUAI

Data	Nível (cm)	Referência	Limite (cm)	Diferença (cm)
05/10/2024	84	Estiagem	173	-89
06/10/2024	84	Estiagem	173	-89
07/10/2024	84	Estiagem	173	-89
08/10/2024	s/inf	-	-	-
09/10/2024	s/inf	-	-	-

MIRANDA

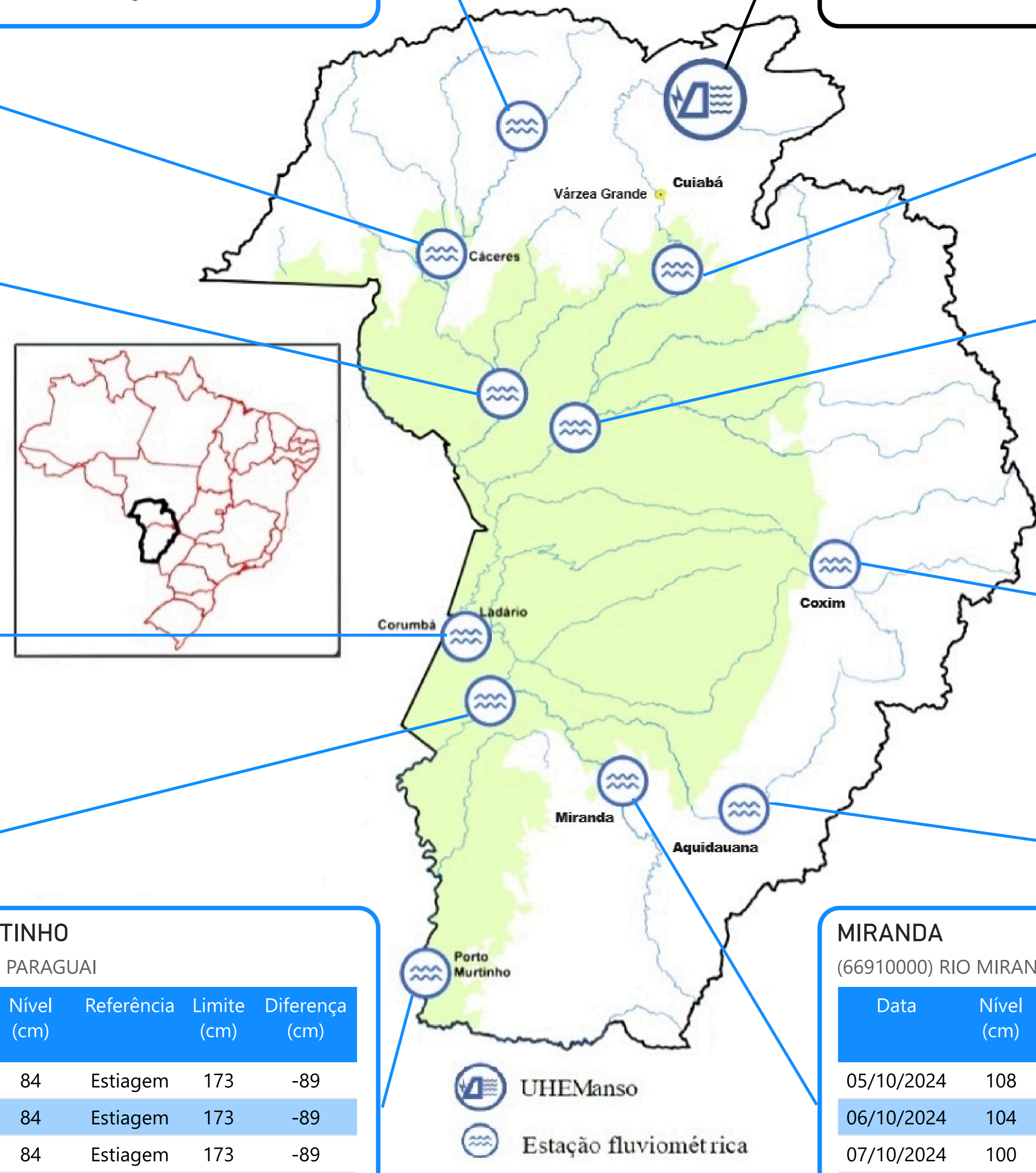
(66910000) RIO MIRANDA

Data	Nível (cm)	Referência	Limite (cm)	Diferença (cm)
05/10/2024	108	Estiagem	112	-4
06/10/2024	104	Estiagem	112	-8
07/10/2024	100	Estiagem	112	-12
08/10/2024	98	Estiagem	112	-14
09/10/2024	96	Estiagem	112	-16

PALMEIRAS

(66941000) RIO AQUIDAUANA

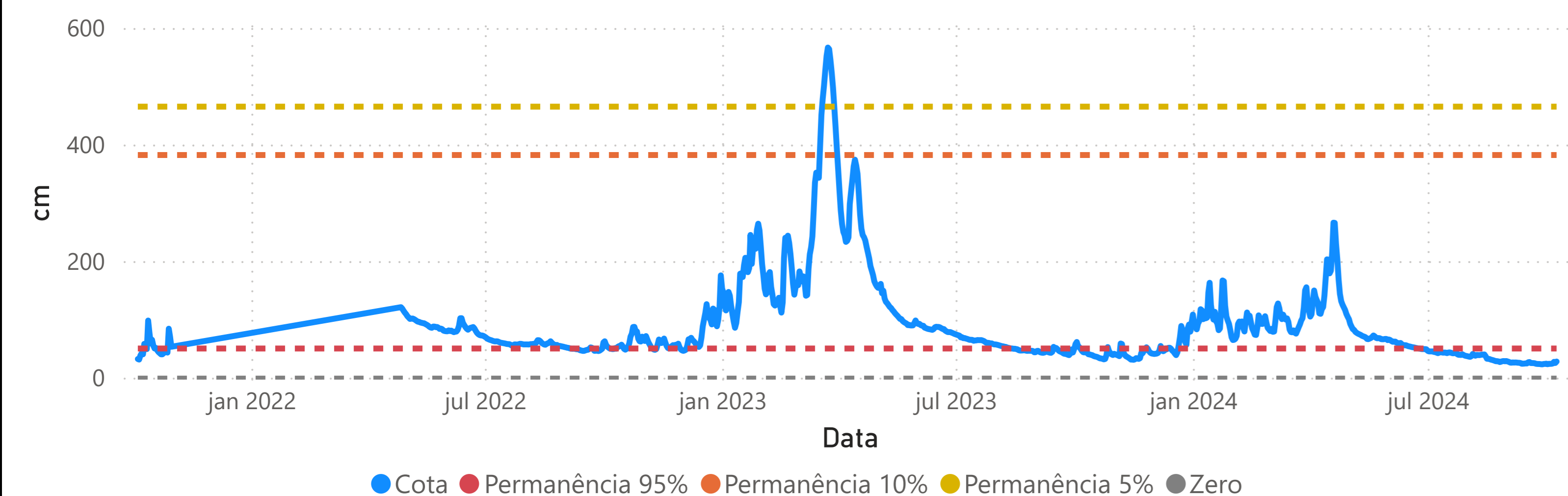
Data	Nível (cm)	Referência	Limite (cm)	Diferença (cm)
05/10/2024	118	Estiagem	141	-23
06/10/2024	120	Estiagem	141	-21
07/10/2024	119	Estiagem	141	-22
08/10/2024	117	Estiagem	141	-24
09/10/2024	116	Estiagem	141	-25



Fonte: Hidrotelemetria/ANA e ONS

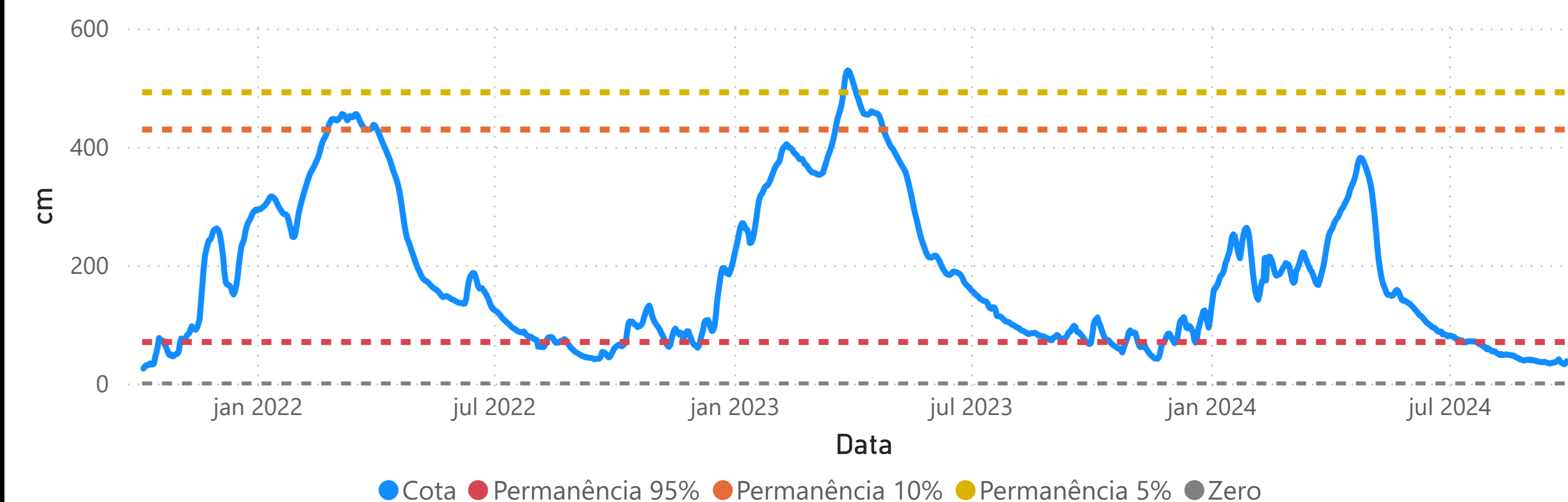
BARRA DO BUGRES - (66010000)

RIO PARAGUAI Área de Drenagem = 9250 km² Cota 95% = 50 cm Cota 10% = 382 cm Cota 5% = 465 cm



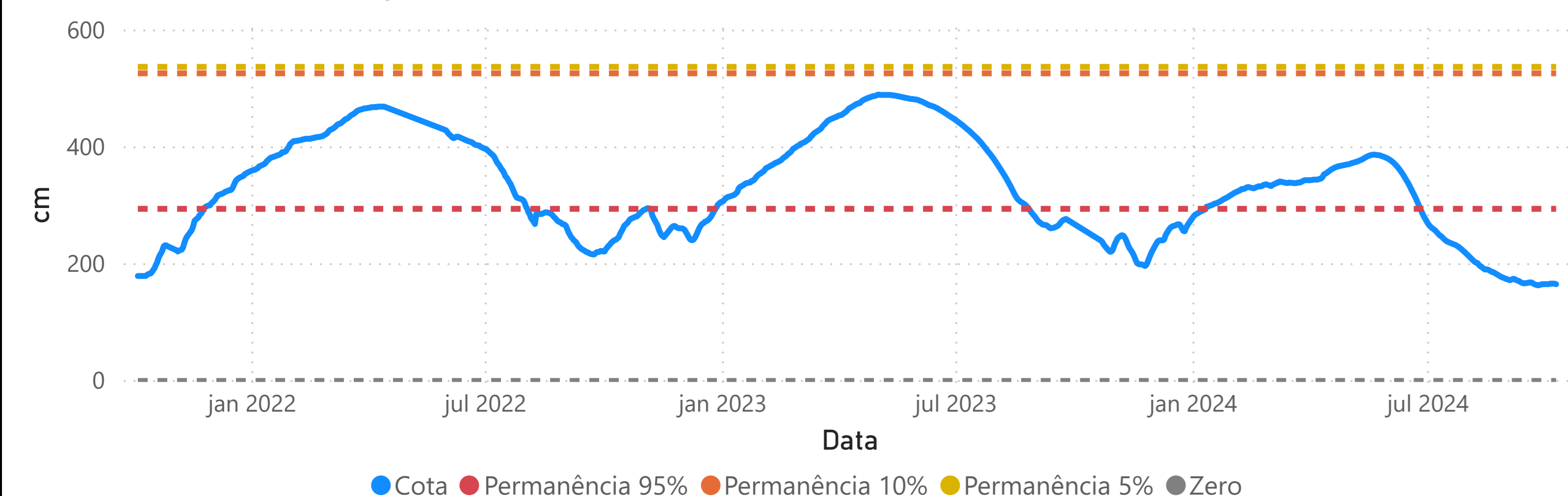
CÁCERES (DNPVN) - (66070004)

RIO PARAGUAI Área de Drenagem = 32400 km² Cota 95% = 70 cm Cota 10% = 429 cm Cota 5% = 492 cm

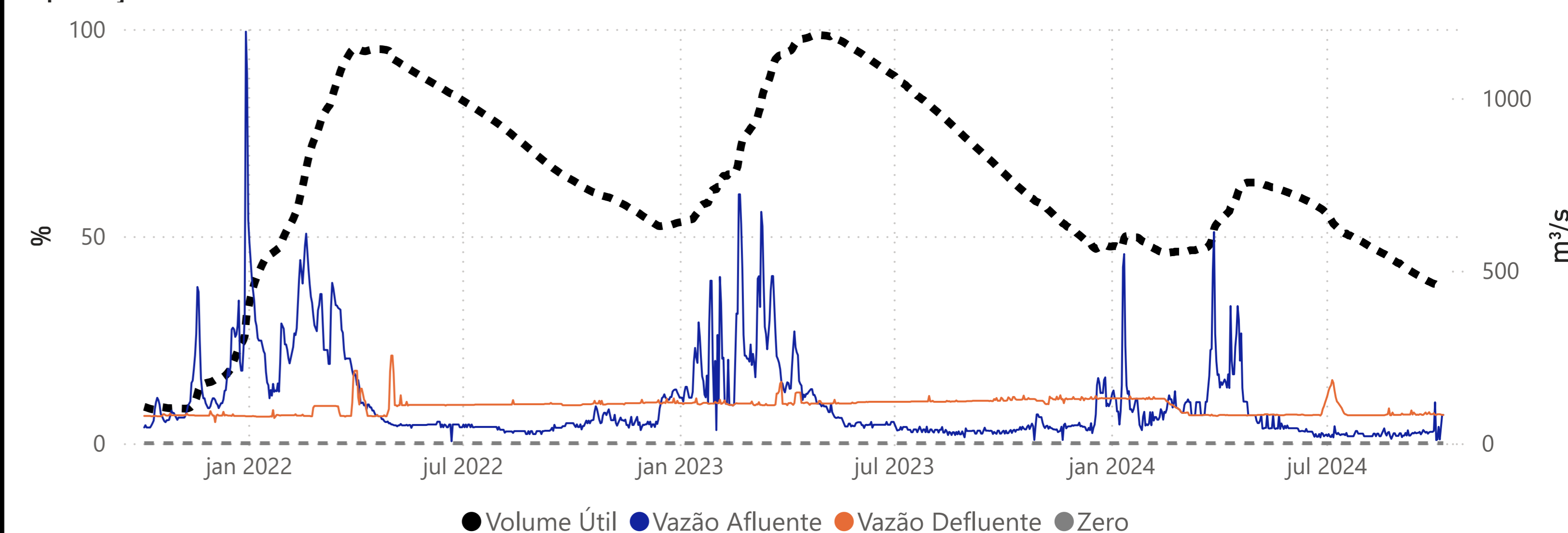


PORTO CONCEIÇÃO - (66120000)

RIO PARAGUAI Área de Drenagem = 64000 km² Cota 95% = 293 cm Cota 10% = 525 cm Cota 5% = 536 cm

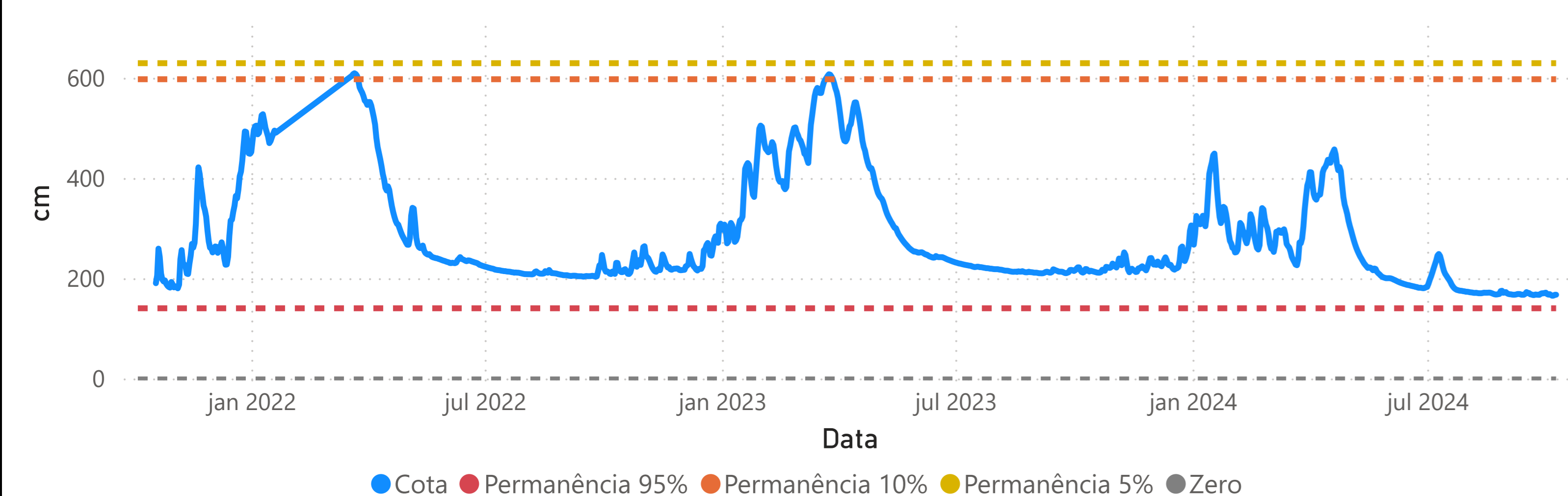


Operação da UHE Manso



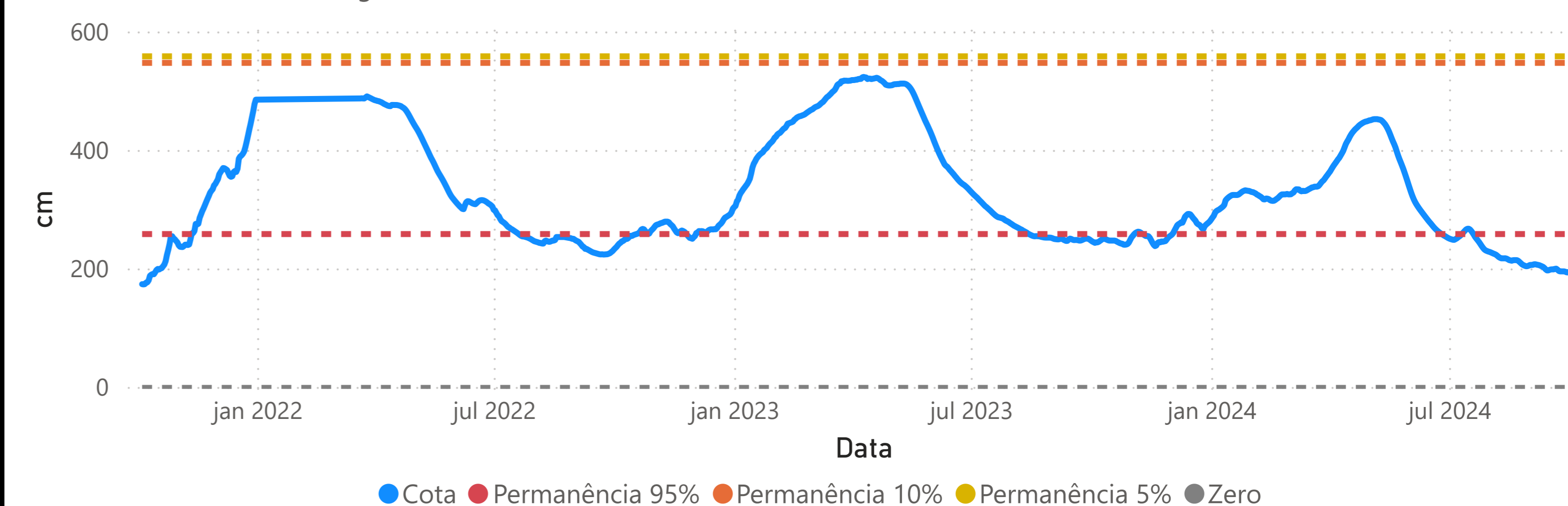
BARÃO DE MELGAÇO - (66280000)

RIO CUIABÁ Área de Drenagem = 28900 km² Cota 95% = 140 cm Cota 10% = 597 cm Cota 5% = 629 cm



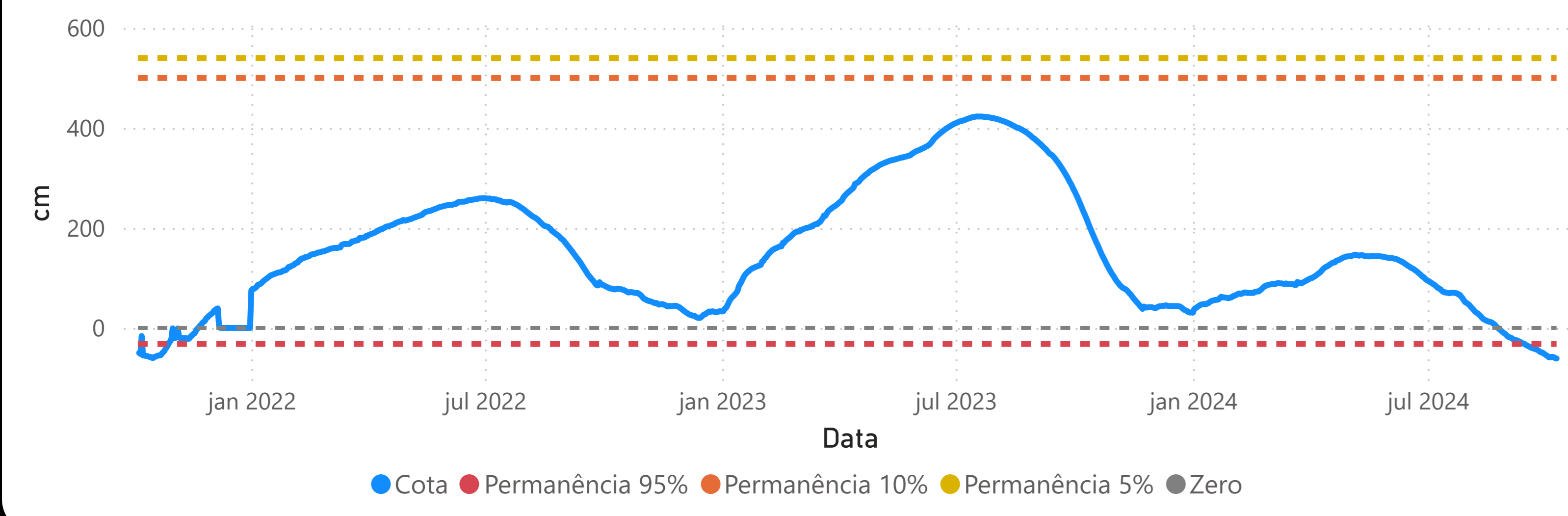
POUSADA TAIAMÃ (Ex-Porto Jofre) - (66710000)

RIO CUIABÁ Área de Drenagem = 95200 km² Cota 95% = 258 cm Cota 10% = 547 cm Cota 5% = 558 cm



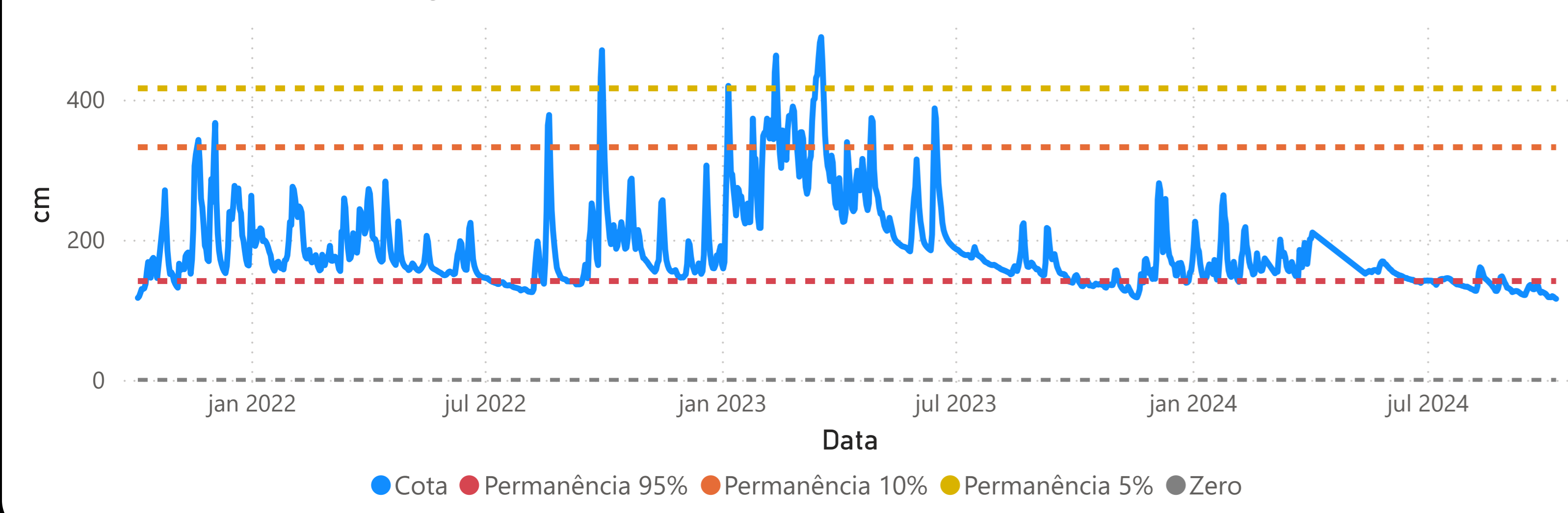
LADÁRIO (BASE NAVAL) - (66825000)

RIO PARAGUAI Área de Drenagem = 253000 km² Cota 95% = -32 cm Cota 10% = 500 cm Cota 5% = 540 cm



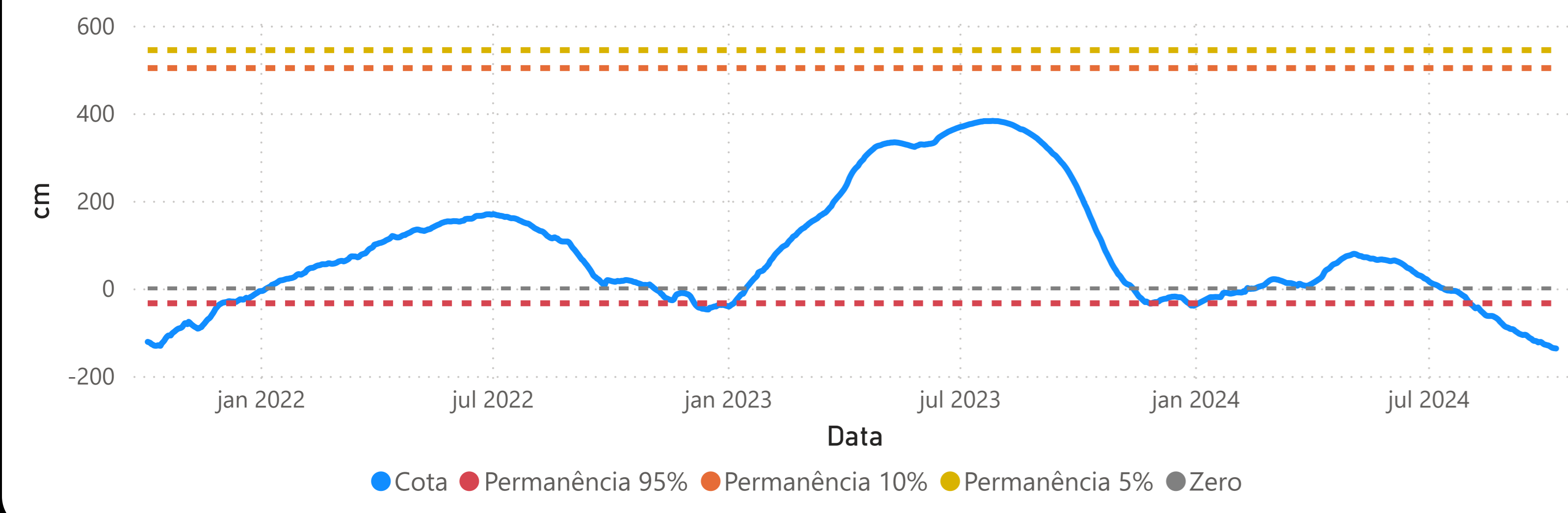
PALMEIRAS - (66941000)

RIO AQUIDAUANA Área de Drenagem = 10900 km² Cota 95% = 141 cm Cota 10% = 332 cm Cota 5% = 416 cm



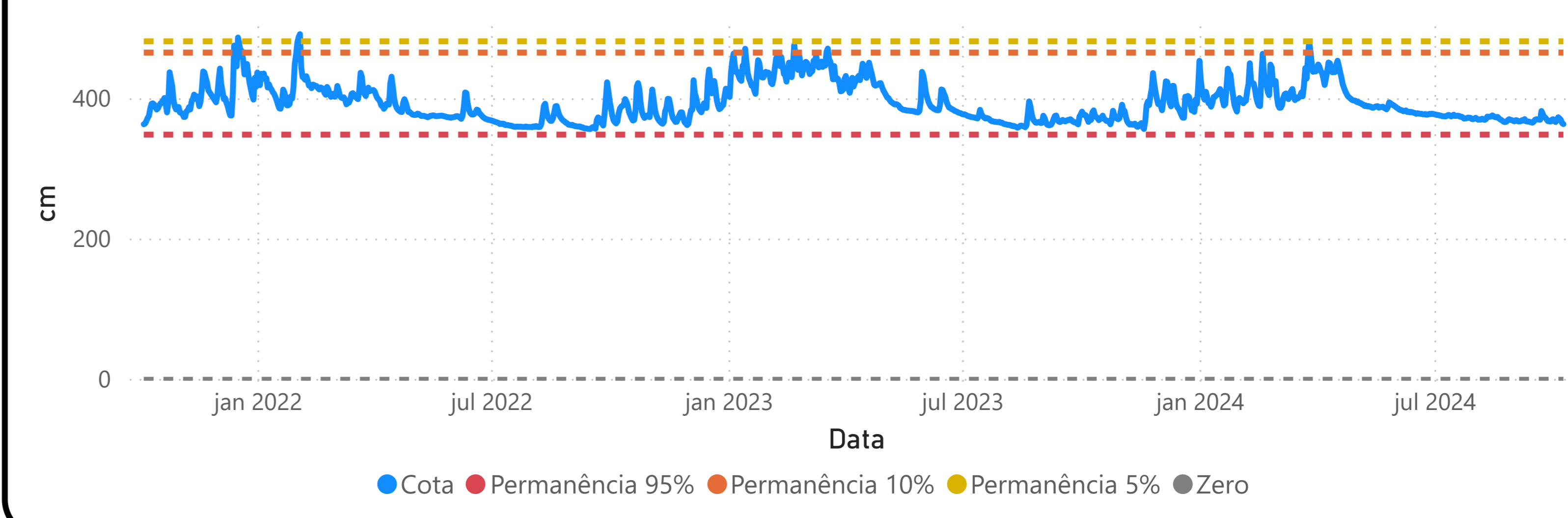
PORTO ESPERANÇA - (66960008)

RIO PARAGUAI Área de Drenagem = 371000 km² Cota 95% = -34 cm Cota 10% = 503 cm Cota 5% = 544 cm



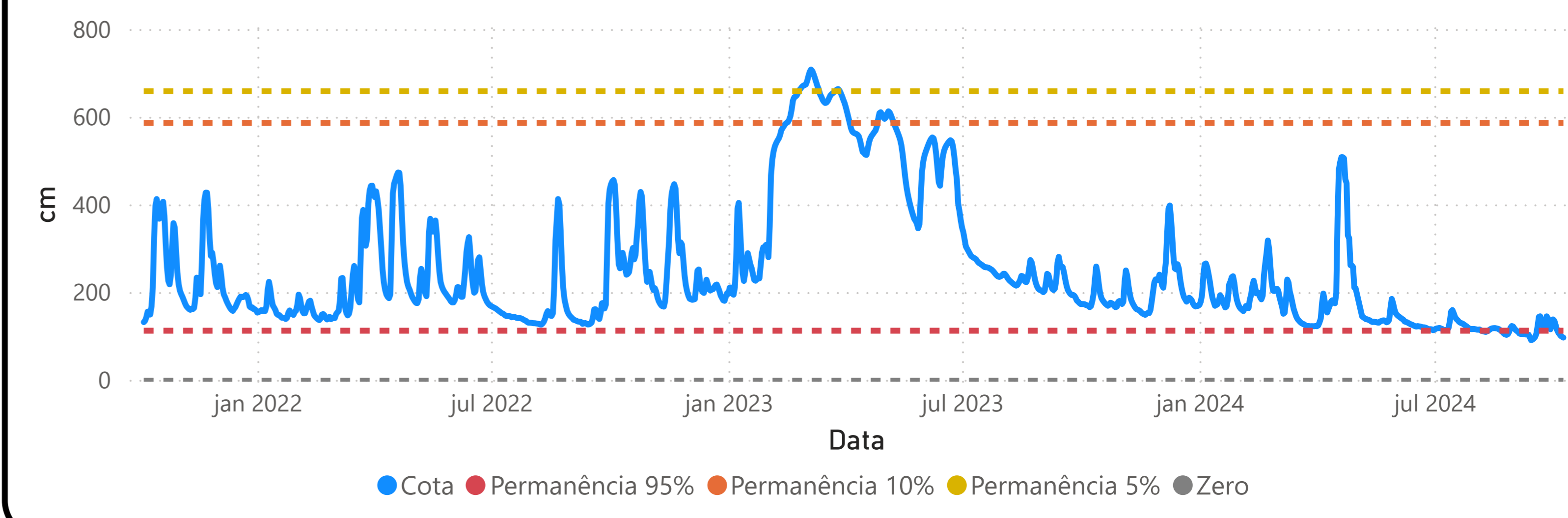
COXIM - (66870000)

RIO TAQUARI Área de Drenagem = 27600 km² Cota 95% = 348 cm Cota 10% = 465 cm Cota 5% = 481 cm



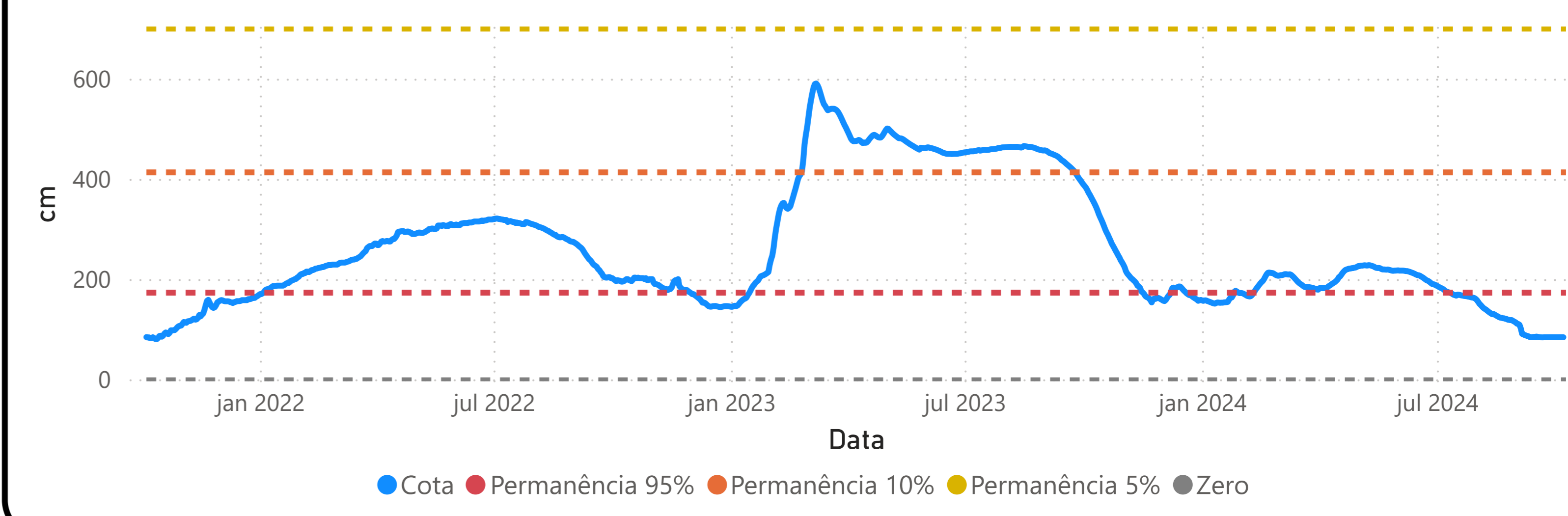
MIRANDA - (66910000)

RIO MIRANDA Área de Drenagem = 15000 km² Cota 95% = 112 cm Cota 10% = 586 cm Cota 5% = 658 cm



PORTO MURTINHO - (67100000)

RIO PARAGUAI Área de Drenagem = 576000 km² Cota 95% = 173 cm Cota 10% = 413 cm Cota 5% = 700 cm



Fonte: Hidrotelemetria/ANA e ONS