

## BARRA DO BUGRES

(66010000) RIO PARAGUAI

Data	Nível (cm)	Referência	Limite (cm)	Diferença (cm)
04/10/2024	24	Estiagem	50	-26
05/10/2024	24	Estiagem	50	-26
06/10/2024	24	Estiagem	50	-26
07/10/2024	27	Estiagem	50	-23
08/10/2024	25	Estiagem	50	-25

## UHE Manso

RIO MANSO

Data	Afluência (m³/s)	Defluência (m³/s)	Volume Útil (%)
03/10/2024	11,01	84,00	38,01
04/10/2024	47,52	84,00	37,91
05/10/2024	11,01	84,00	37,69
06/10/2024	46,51	83,00	37,59
07/10/2024	82,00	82,00	37,59

## BARÃO DE MELGAÇO

(66280000) RIO CUIABÁ

Data	Nível (cm)	Referência	Limite (cm)	Diferença (cm)
04/10/2024	168	Estiagem	140	28
05/10/2024	166	Estiagem	140	26
06/10/2024	165	Estiagem	140	25
07/10/2024	165	Estiagem	140	25
08/10/2024	167	Estiagem	140	27

## POUSADA TAIAMÃ (Ex-Porto Jofre)

(66710000) RIO CUIABÁ

Data	Nível (cm)	Referência	Limite (cm)	Diferença (cm)
04/10/2024	198	Estiagem	258	-60
05/10/2024	197	Estiagem	258	-61
06/10/2024	194	Estiagem	258	-64
07/10/2024	192	Estiagem	258	-66
08/10/2024	192	Estiagem	258	-66

## COXIM

(66870000) RIO TAQUARI

Data	Nível (cm)	Referência	Limite (cm)	Diferença (cm)
04/10/2024	369	Estiagem	348	21
05/10/2024	373	Estiagem	348	25
06/10/2024	371	Estiagem	348	23
07/10/2024	369	Estiagem	348	21
08/10/2024	365	Estiagem	348	17

## PALMEIRAS

(66941000) RIO AQUIDAUANA

Data	Nível (cm)	Referência	Limite (cm)	Diferença (cm)
04/10/2024	118	Estiagem	141	-23
05/10/2024	118	Estiagem	141	-23
06/10/2024	120	Estiagem	141	-21
07/10/2024	119	Estiagem	141	-22
08/10/2024	117	Estiagem	141	-24

## MIRANDA

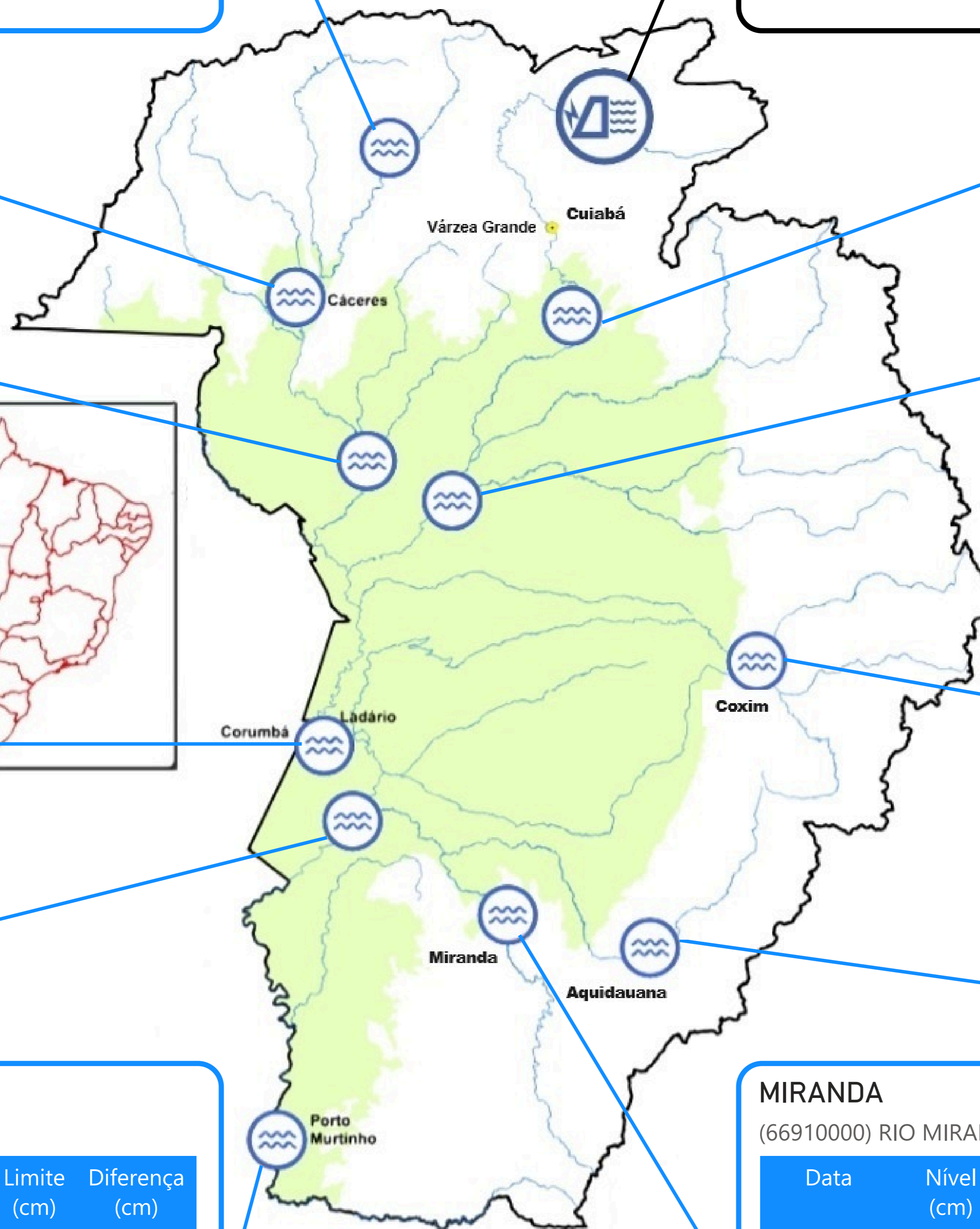
(66910000) RIO MIRANDA

Data	Nível (cm)	Referência	Limite (cm)	Diferença (cm)
04/10/2024	114	Estiagem	112	2
05/10/2024	108	Estiagem	112	-4
06/10/2024	104	Estiagem	112	-8
07/10/2024	100	Estiagem	112	-12
08/10/2024	98	Estiagem	112	-14

## PORTO MURTINHO

(67100000) RIO PARAGUAI

Data	Nível (cm)	Referência	Limite (cm)	Diferença (cm)
04/10/2024	84	Estiagem	173	-89
05/10/2024	84	Estiagem	173	-89
06/10/2024	84	Estiagem	173	-89
07/10/2024	84	Estiagem	173	-89
08/10/2024	s/inf	-	-	-

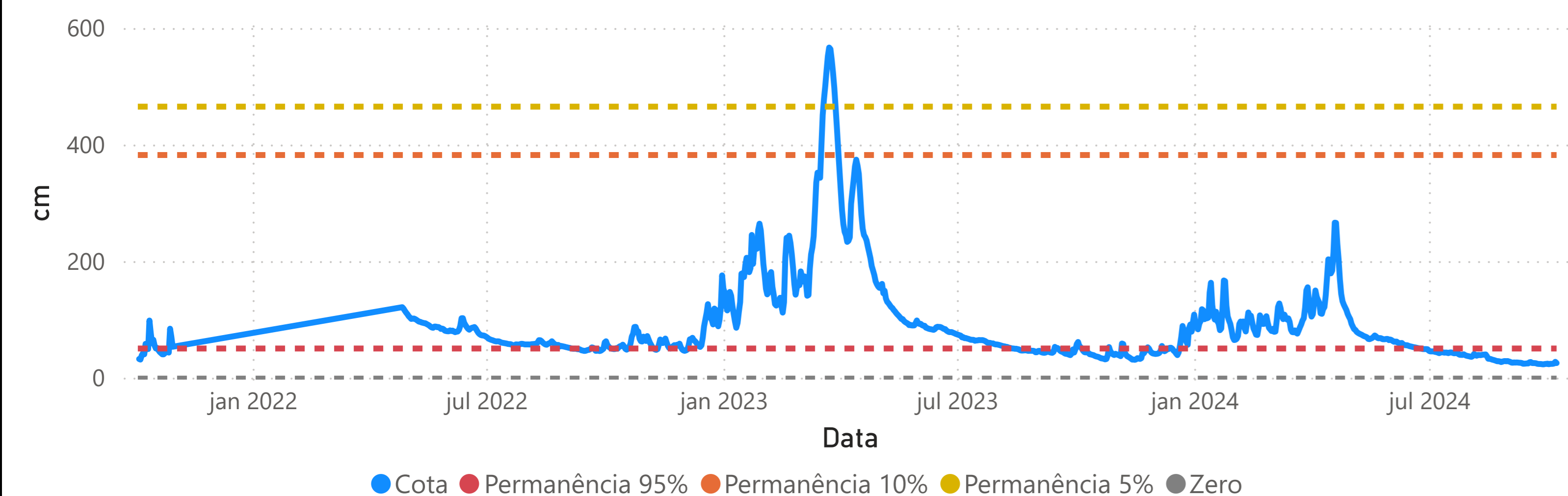


 UHE Manso  
 Estação fluviométrica

Fonte: Hidrotelemetria/ANA e ONS

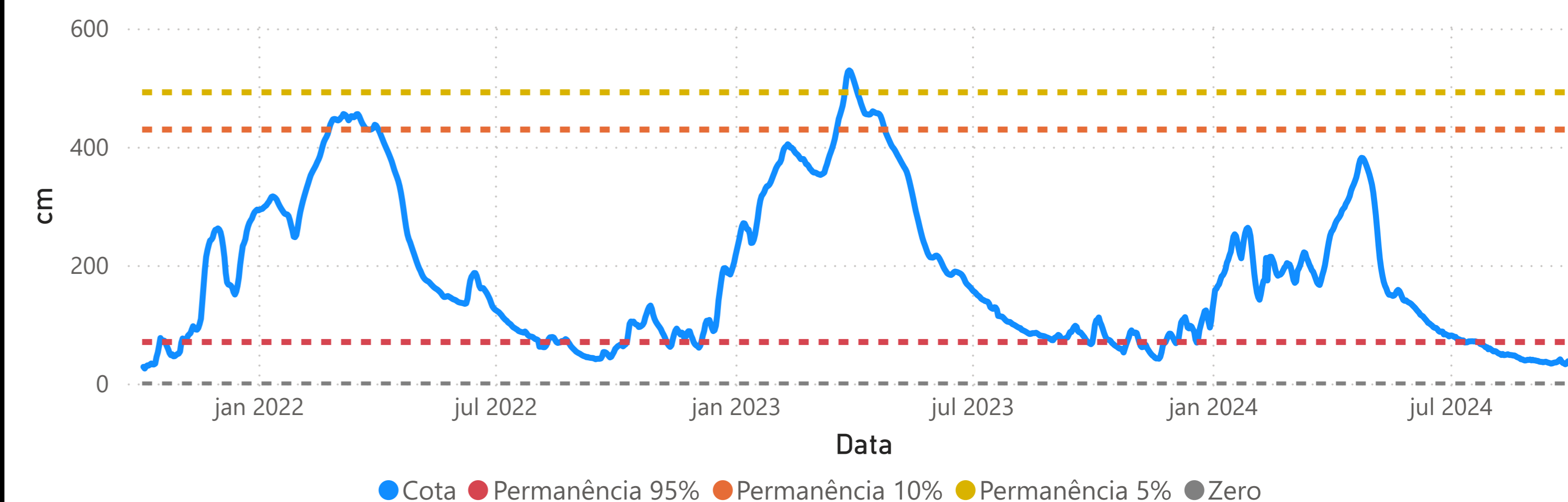
## BARRA DO BUGRES - (66010000)

RIO PARAGUAI Área de Drenagem = 9250 km<sup>2</sup> Cota 95% = 50 cm Cota 10% = 382 cm Cota 5% = 465 cm



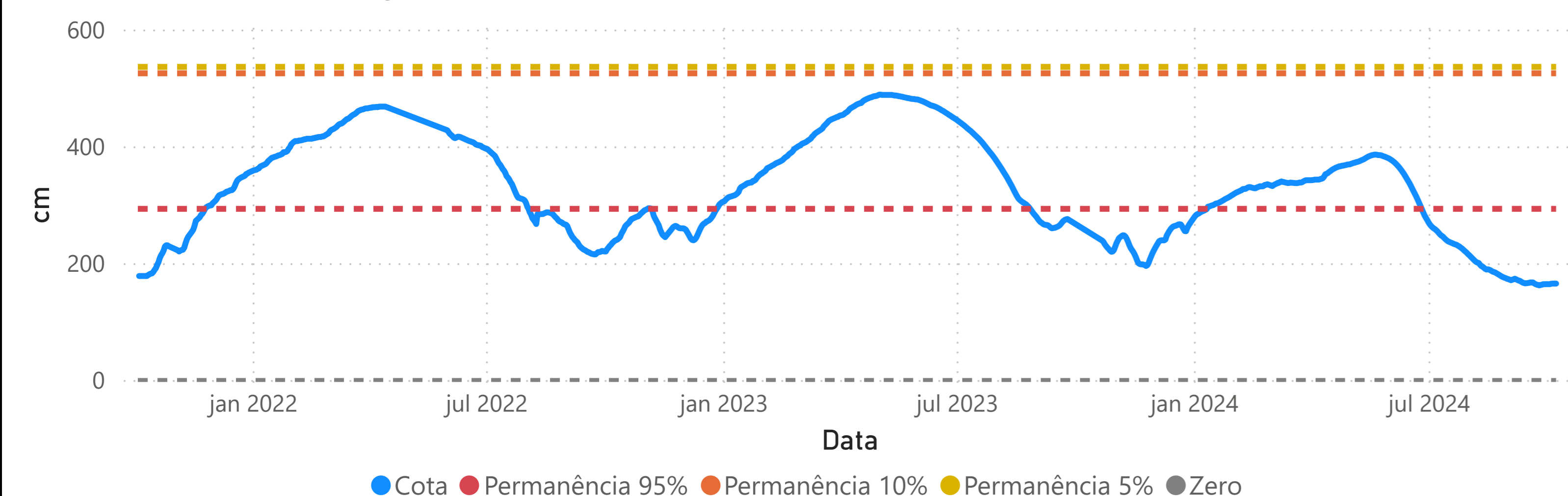
## CÁCERES (DNPVN) - (66070004)

RIO PARAGUAI Área de Drenagem = 32400 km<sup>2</sup> Cota 95% = 70 cm Cota 10% = 429 cm Cota 5% = 492 cm

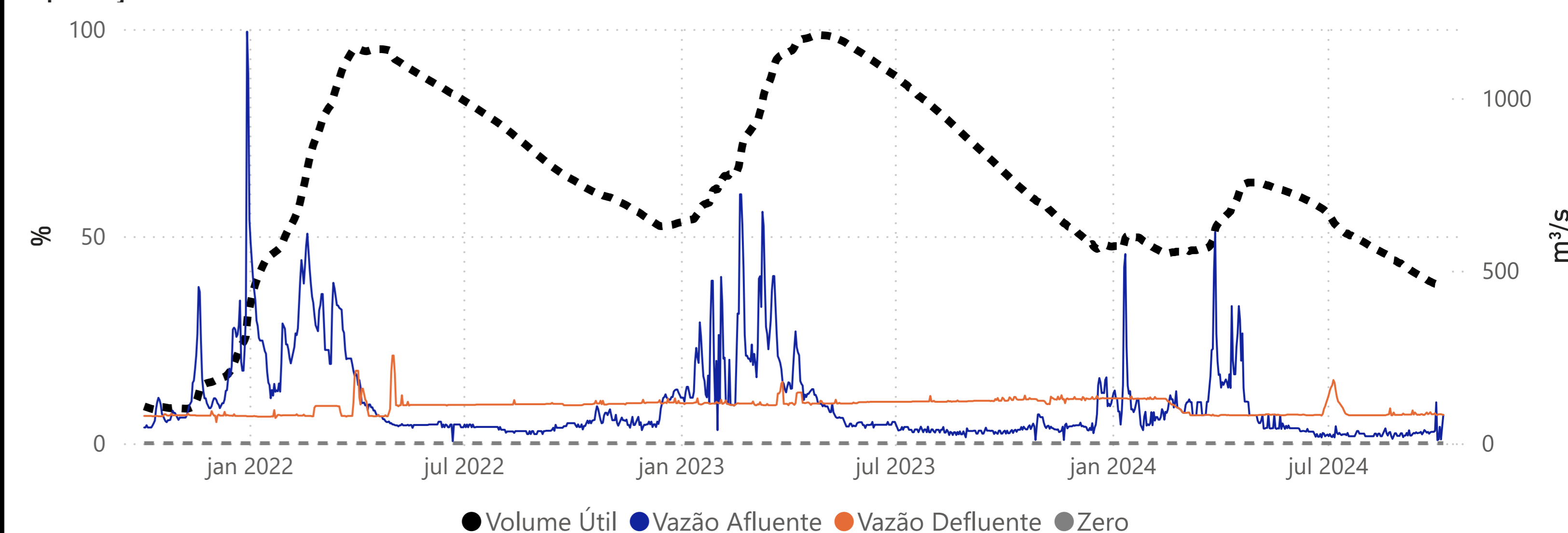


## PORTO CONCEIÇÃO - (66120000)

RIO PARAGUAI Área de Drenagem = 64000 km<sup>2</sup> Cota 95% = 293 cm Cota 10% = 525 cm Cota 5% = 536 cm

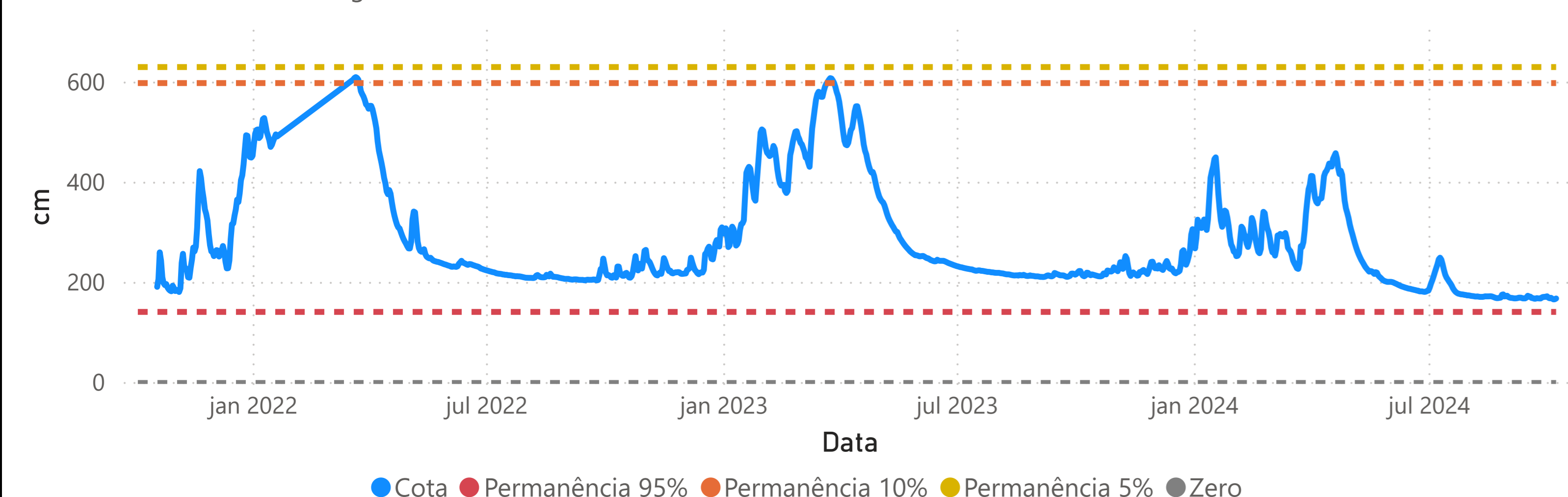


## Operação da UHE Manso



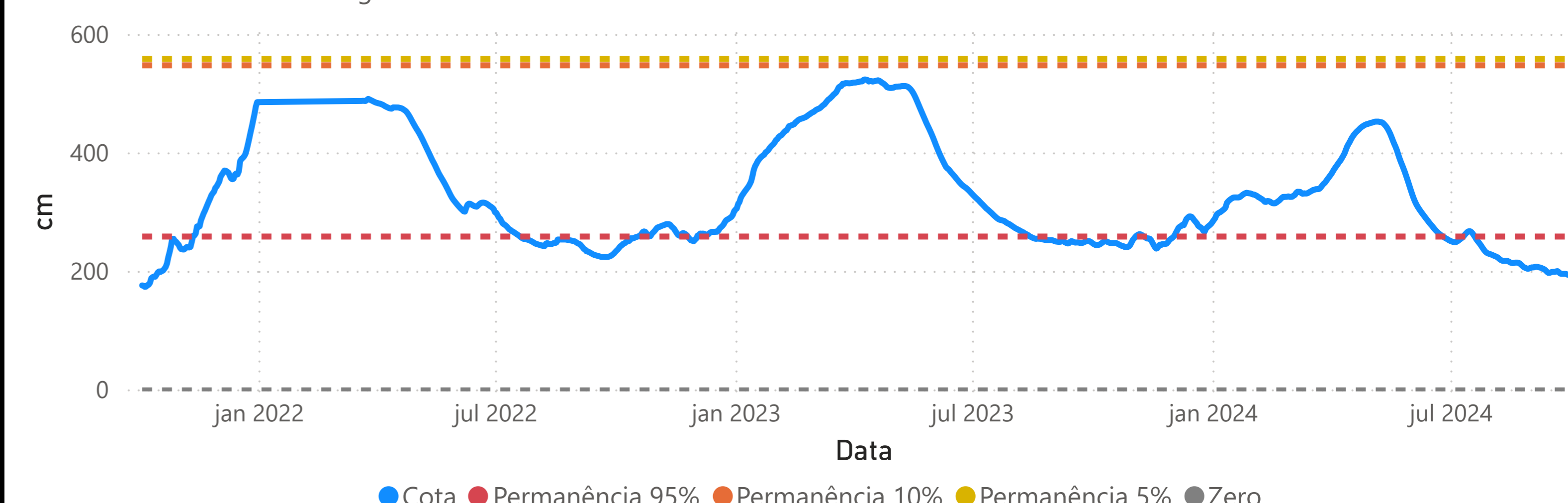
## BARÃO DE MELGAÇO - (66280000)

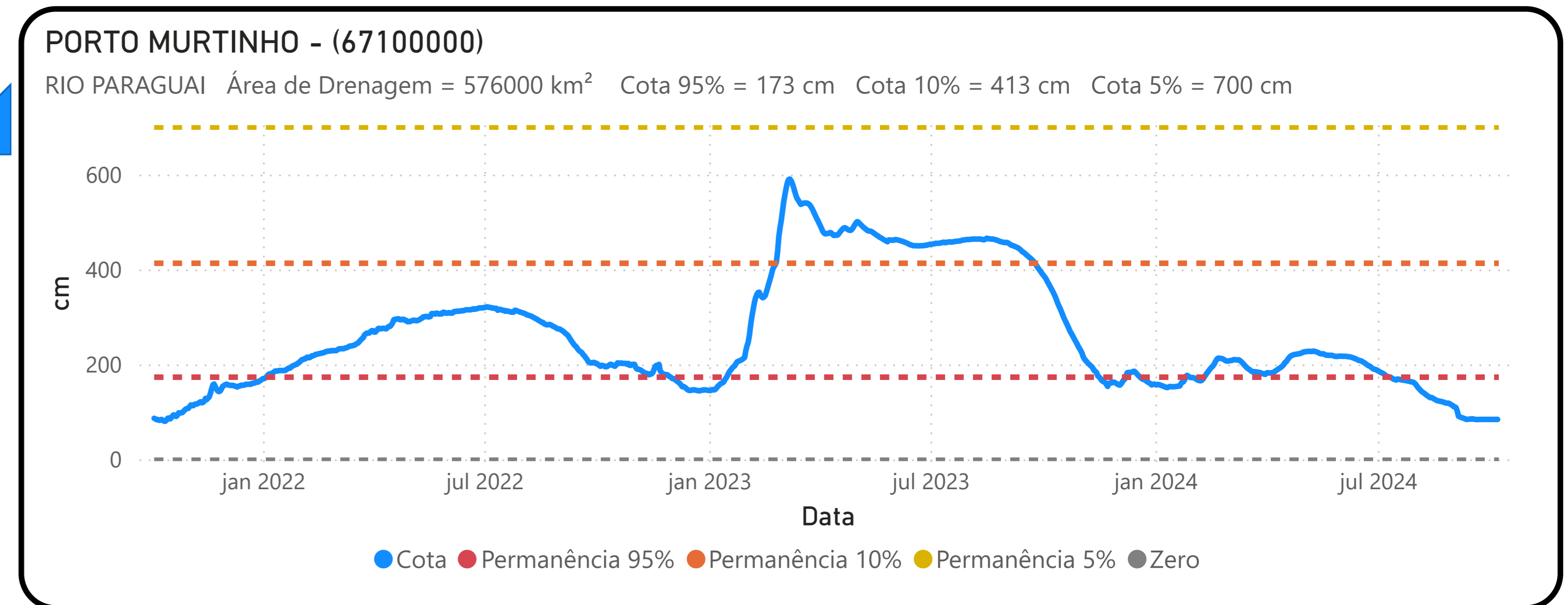
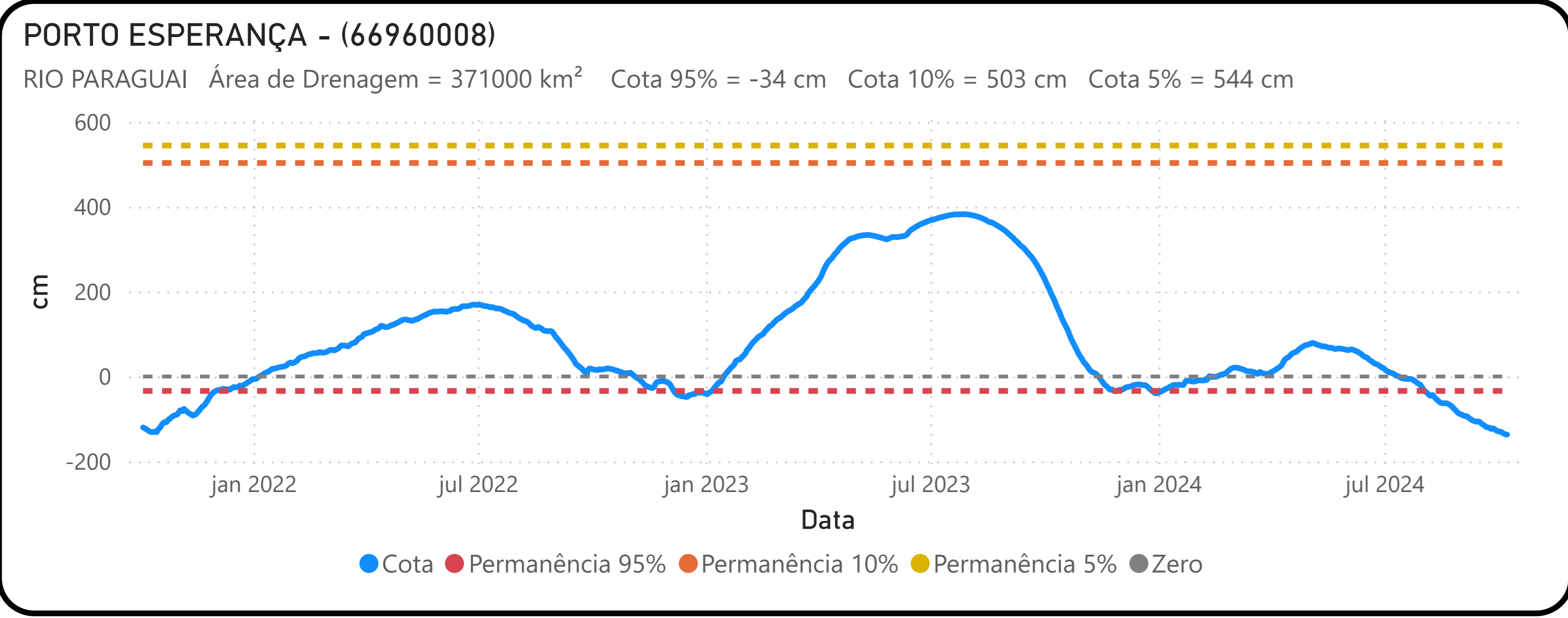
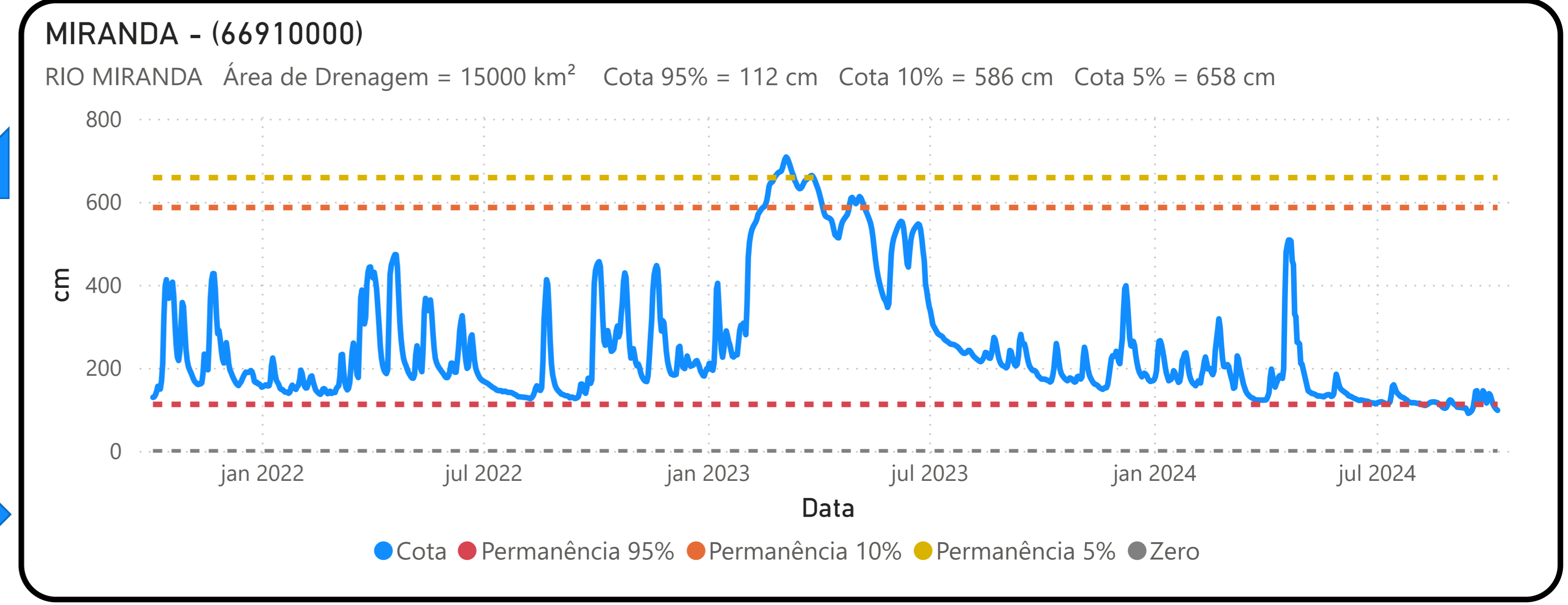
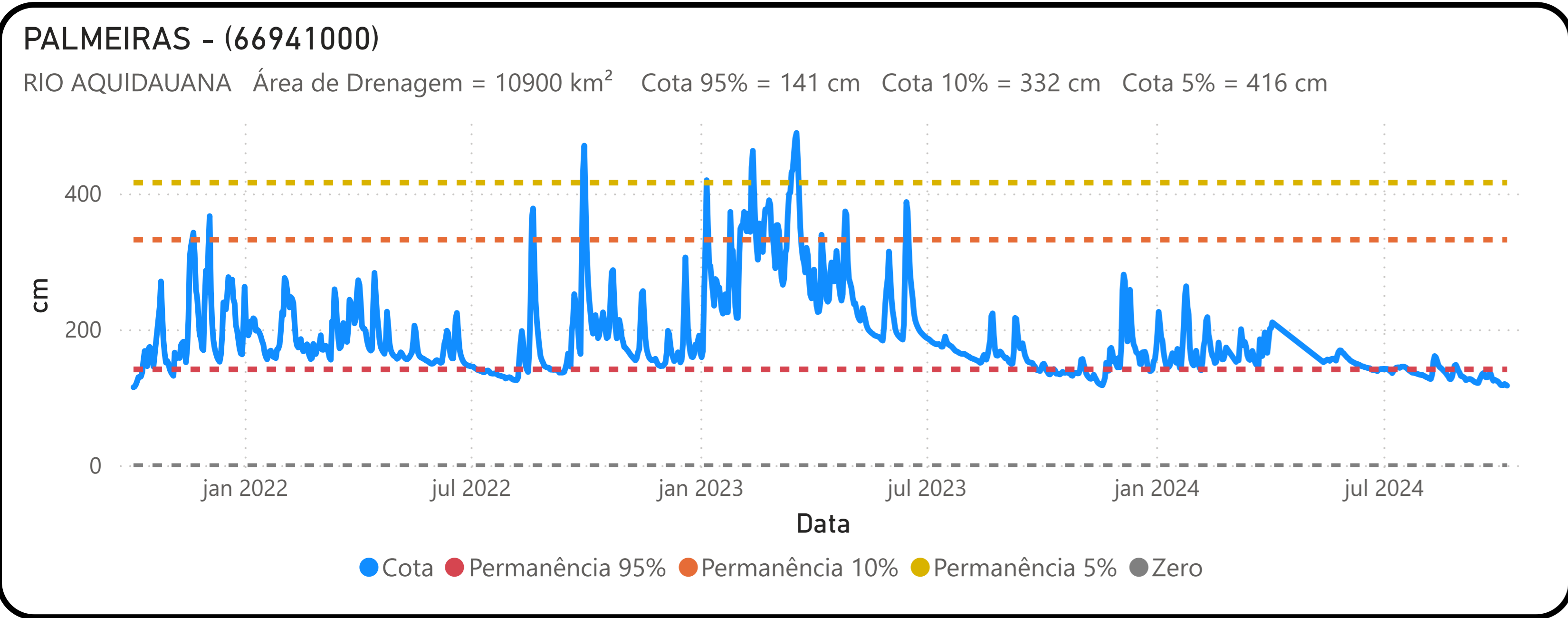
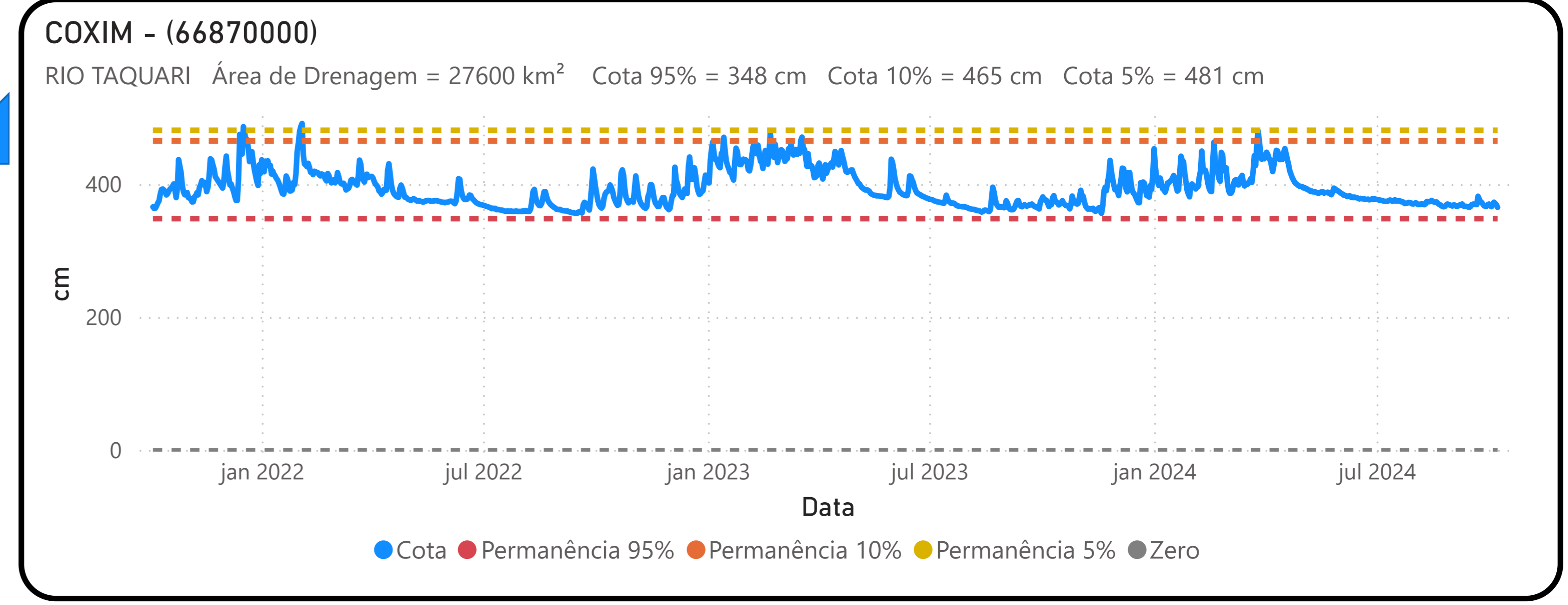
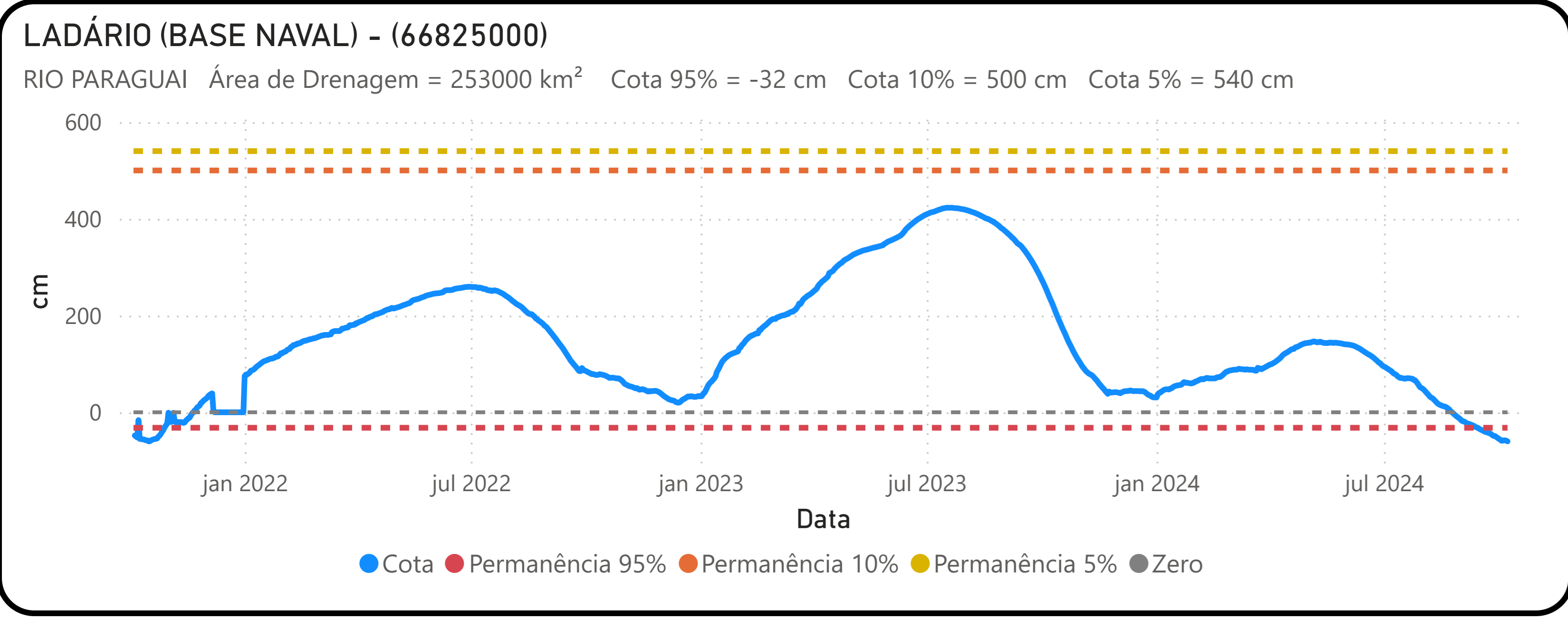
RIO CUIABÁ Área de Drenagem = 28900 km<sup>2</sup> Cota 95% = 140 cm Cota 10% = 597 cm Cota 5% = 629 cm



## POUSADA TAIAMÃ (Ex-Porto Jofre) - (66710000)

RIO CUIABÁ Área de Drenagem = 95200 km<sup>2</sup> Cota 95% = 258 cm Cota 10% = 547 cm Cota 5% = 558 cm





Fonte: Hidrotelemetria/ANA e ONS