

## CÁCERES (DNPVN)

(66070004) RIO PARAGUAI

Data	Nível (cm)	Referência	Limite (cm)	Diferença (cm)
04/08/2024	55	Estiagem	103	-48
05/08/2024	54	Estiagem	103	-49
06/08/2024	52	Estiagem	103	-51
07/08/2024	50	Estiagem	103	-53
08/08/2024	50	Estiagem	103	-53

## BARRA DO BUGRES

(66010000) RIO PARAGUAI

Data	Nível (cm)	Referência	Limite (cm)	Diferença (cm)
04/08/2024	37	Estiagem	58	-21
05/08/2024	41	Estiagem	58	-17
06/08/2024	39	Estiagem	58	-19
07/08/2024	37	Estiagem	58	-21
08/08/2024	39	Estiagem	58	-19

## UHE Manso

RIO MANSO

Data	Afluência (m³/s)	Defluência (m³/s)	Volume Útil (%)
03/08/2024	20,21	81,00	48,12
04/08/2024	27,81	81,00	47,97
05/08/2024	42,99	81,00	47,85
06/08/2024	65,82	81,00	47,81
07/08/2024	5,07	81,00	47,59

## BARÃO DE MELGAÇO

(66280000) RIO CUIABÁ

Data	Nível (cm)	Referência	Limite (cm)	Diferença (cm)
04/08/2024	172	Estiagem	163	9
05/08/2024	171	Estiagem	163	8
06/08/2024	171	Estiagem	163	8
07/08/2024	171	Estiagem	163	8
08/08/2024	171	Estiagem	163	8

## PORTO CONCEIÇÃO

(66120000) RIO PARAGUAI

Data	Nível (cm)	Referência	Limite (cm)	Diferença (cm)
04/08/2024	208	Estiagem	333	-125
05/08/2024	206	Estiagem	333	-127
06/08/2024	204	Estiagem	333	-129
07/08/2024	202	Estiagem	333	-131
08/08/2024	201	Estiagem	333	-132

## POUSADA TAIAMÃ (Ex-Porto Jofre)

(66710000) RIO CUIABÁ

Data	Nível (cm)	Referência	Limite (cm)	Diferença (cm)
04/08/2024	225	Estiagem	284	-59
05/08/2024	224	Estiagem	284	-60
06/08/2024	223	Estiagem	284	-61
07/08/2024	222	Estiagem	284	-62
08/08/2024	219	Estiagem	284	-65

## LADÁRIO (BASE NAVAL)

(66825000) RIO PARAGUAI

Data	Nível (cm)	Referência	Limite (cm)	Diferença (cm)
04/08/2024	41	Estiagem	-5	46
05/08/2024	38	Estiagem	-5	43
06/08/2024	35	Estiagem	-5	40
07/08/2024	32	Estiagem	-5	37
08/08/2024	30	Estiagem	-5	35

## COXIM

(66870000) RIO TAQUARI

Data	Nível (cm)	Referência	Limite (cm)	Diferença (cm)
04/08/2024	369	Estiagem	359	10
05/08/2024	370	Estiagem	359	11
06/08/2024	369	Estiagem	359	10
07/08/2024	371	Estiagem	359	12
08/08/2024	371	Estiagem	359	12

## PORTO ESPERANÇA

(66960008) RIO PARAGUAI

Data	Nível (cm)	Referência	Limite (cm)	Diferença (cm)
04/08/2024	-37	Estiagem	27	-64
05/08/2024	-40	Estiagem	27	-67
06/08/2024	-43	Estiagem	27	-70
07/08/2024	-45	Estiagem	27	-72
08/08/2024	-45	Estiagem	27	-72

## PORTO MURTINHO

(67100000) RIO PARAGUAI

Data	Nível (cm)	Referência	Limite (cm)	Diferença (cm)
04/08/2024	148	Estiagem	216	-68
05/08/2024	145	Estiagem	216	-71
06/08/2024	143	Estiagem	216	-73
07/08/2024	141	Estiagem	216	-75
08/08/2024	139	Estiagem	216	-77

## MIRANDA

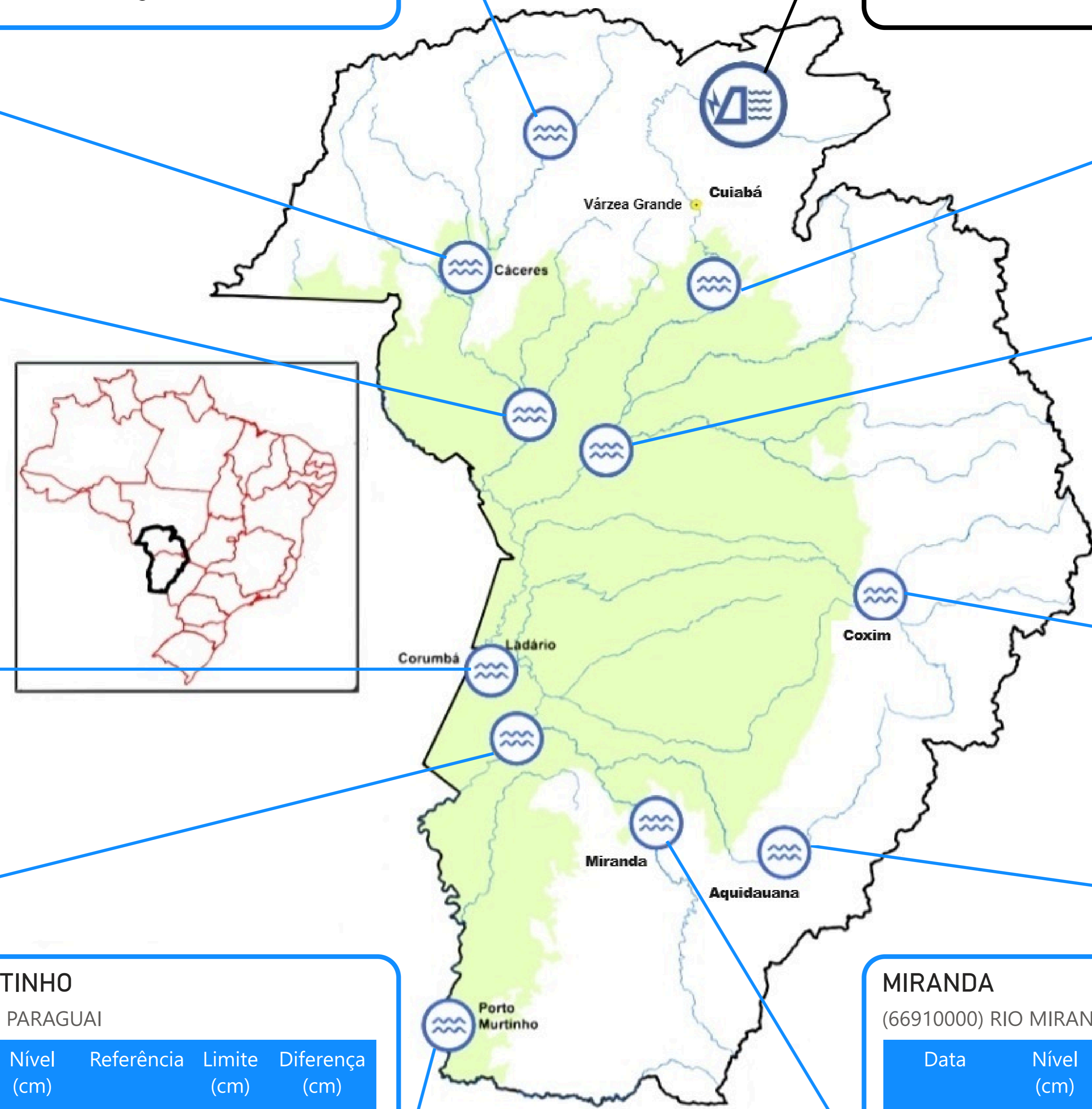
(66910000) RIO MIRANDA



Data	Nível (cm)	Referência	Limite (cm)	Diferença (cm)
04/08/2024	114	Estiagem	137	-23
05/08/2024	115	Estiagem	137	-22
06/08/2024	113	Estiagem	137	-24
07/08/2024	111	Estiagem	137	-26
08/08/2024	111	Estiagem	137	-26

## PALMEIRAS

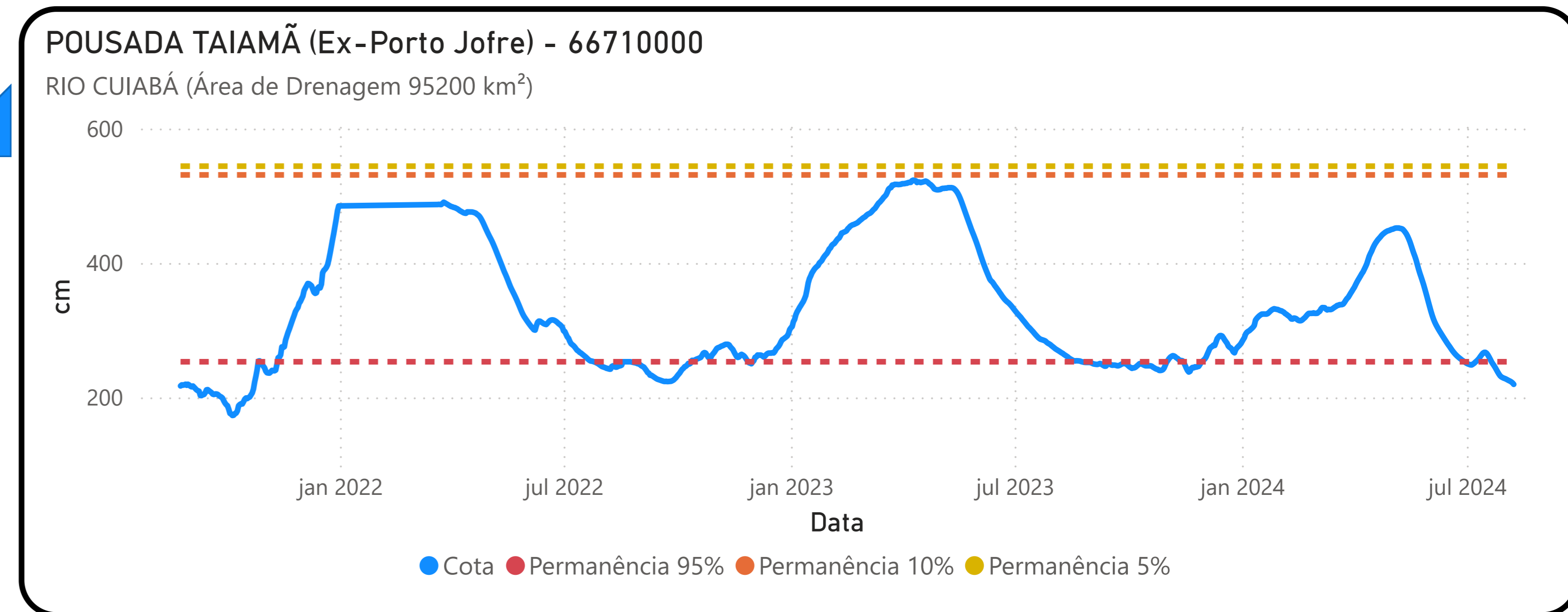
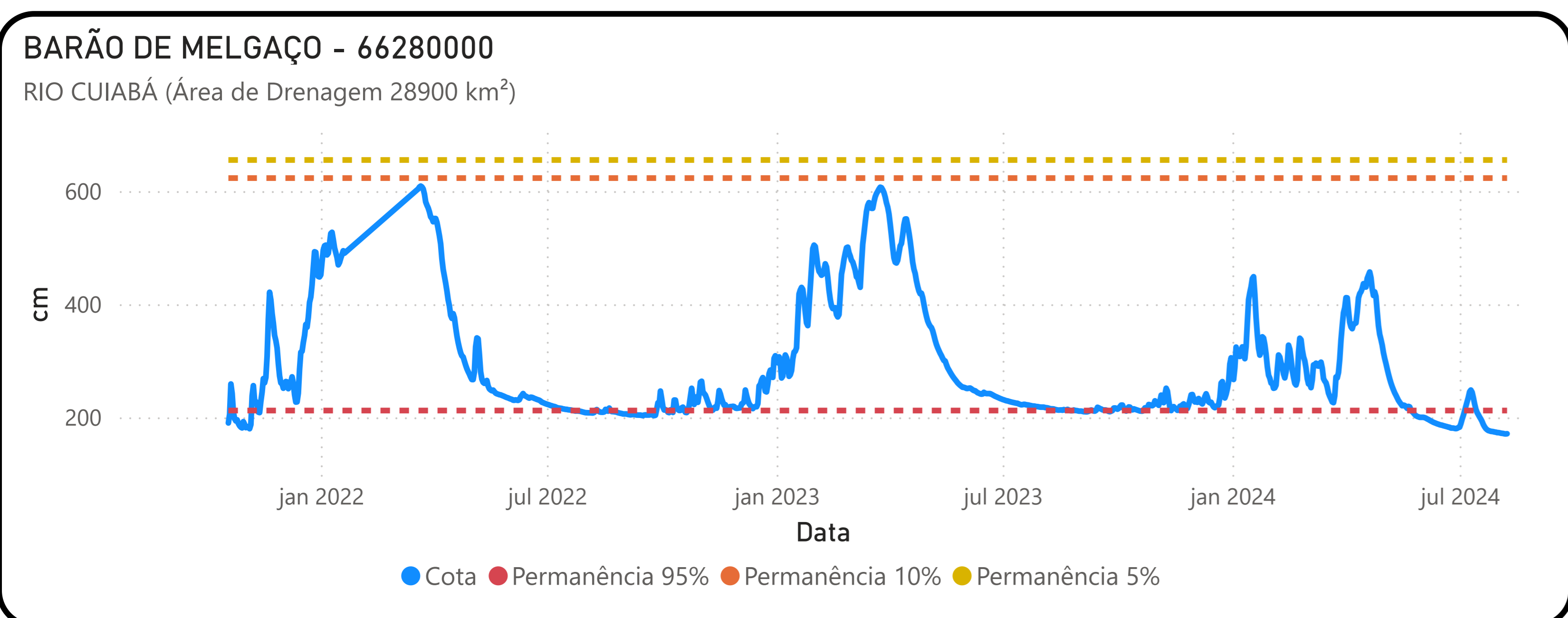
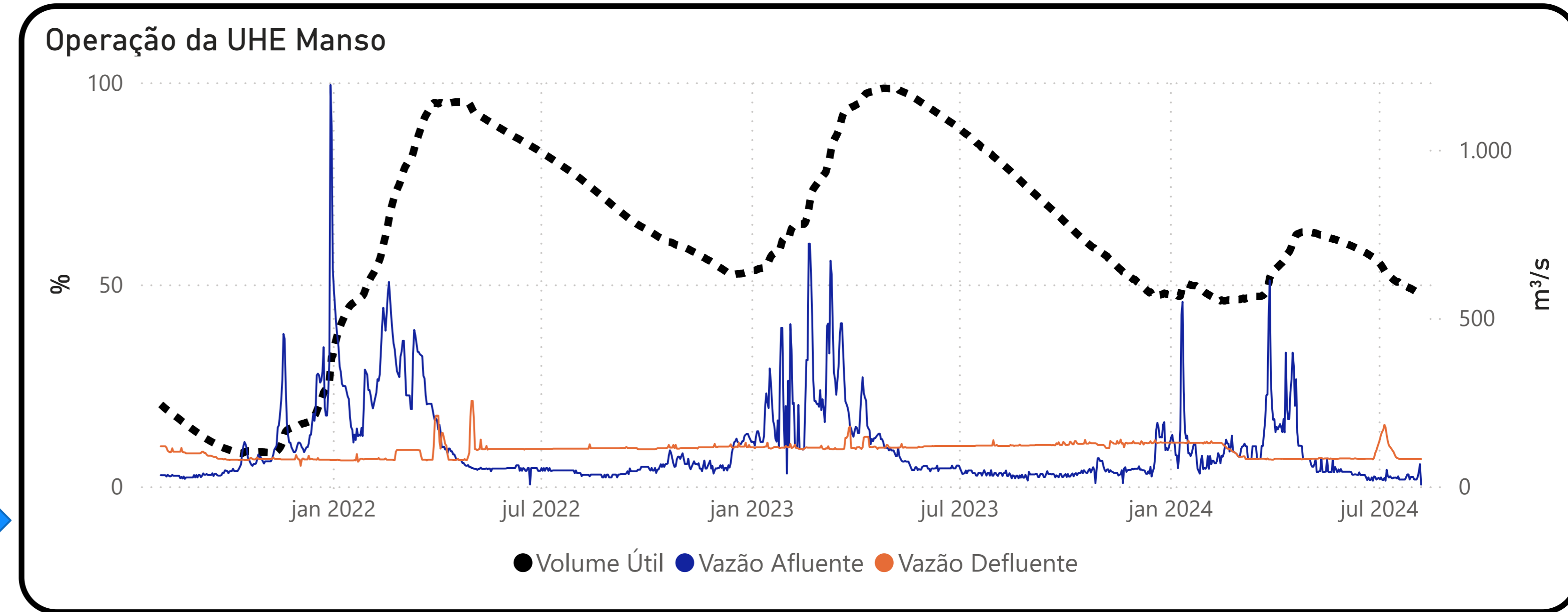
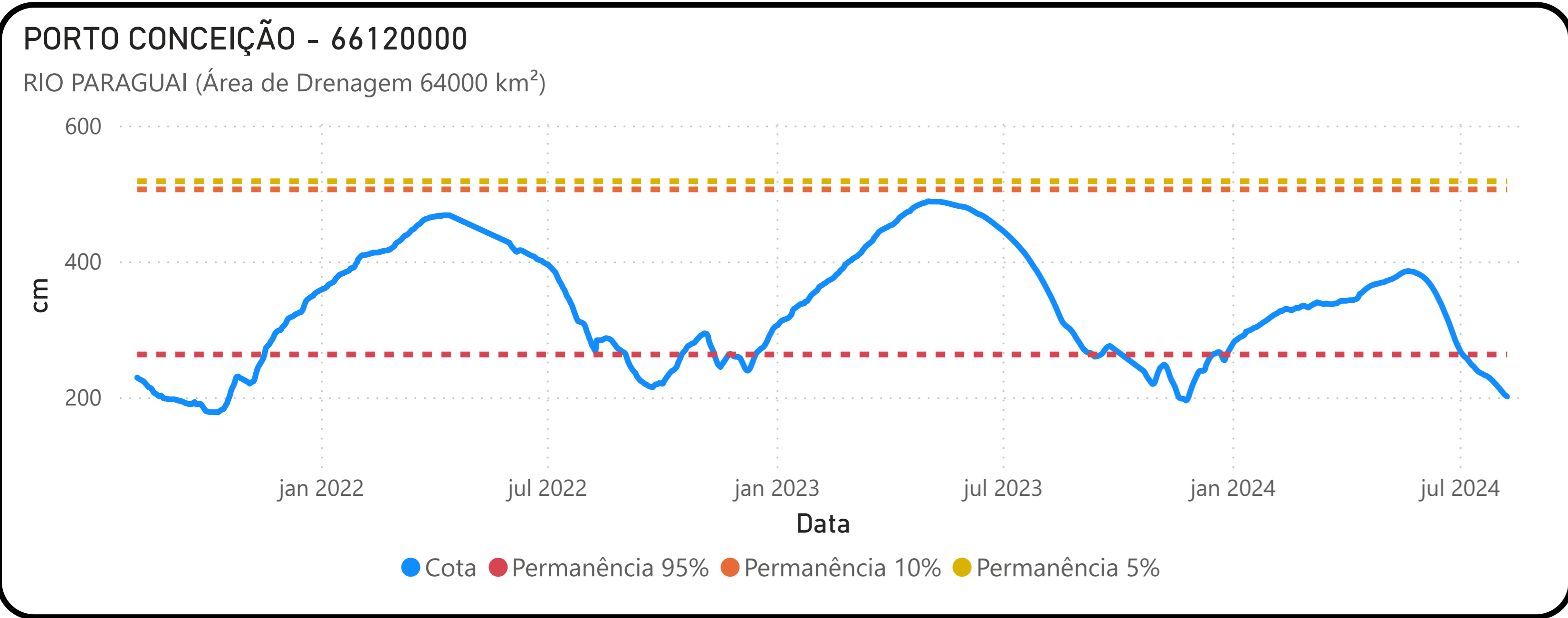
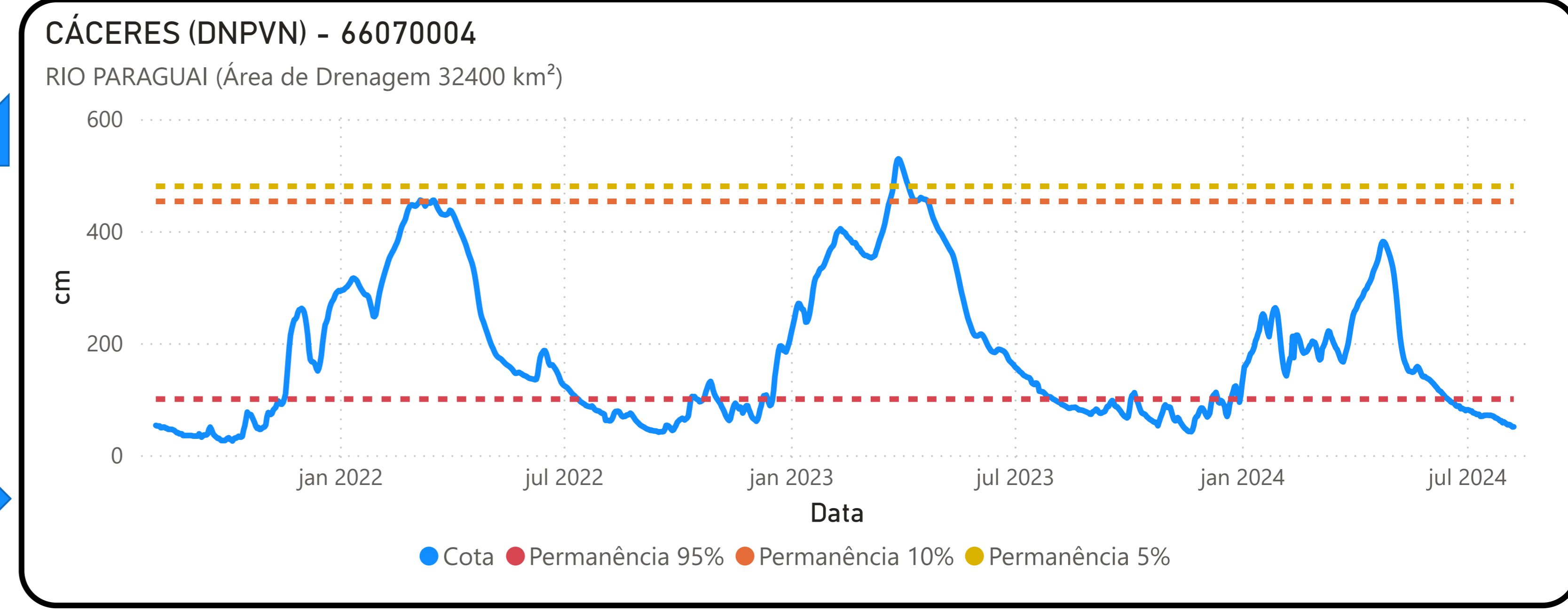
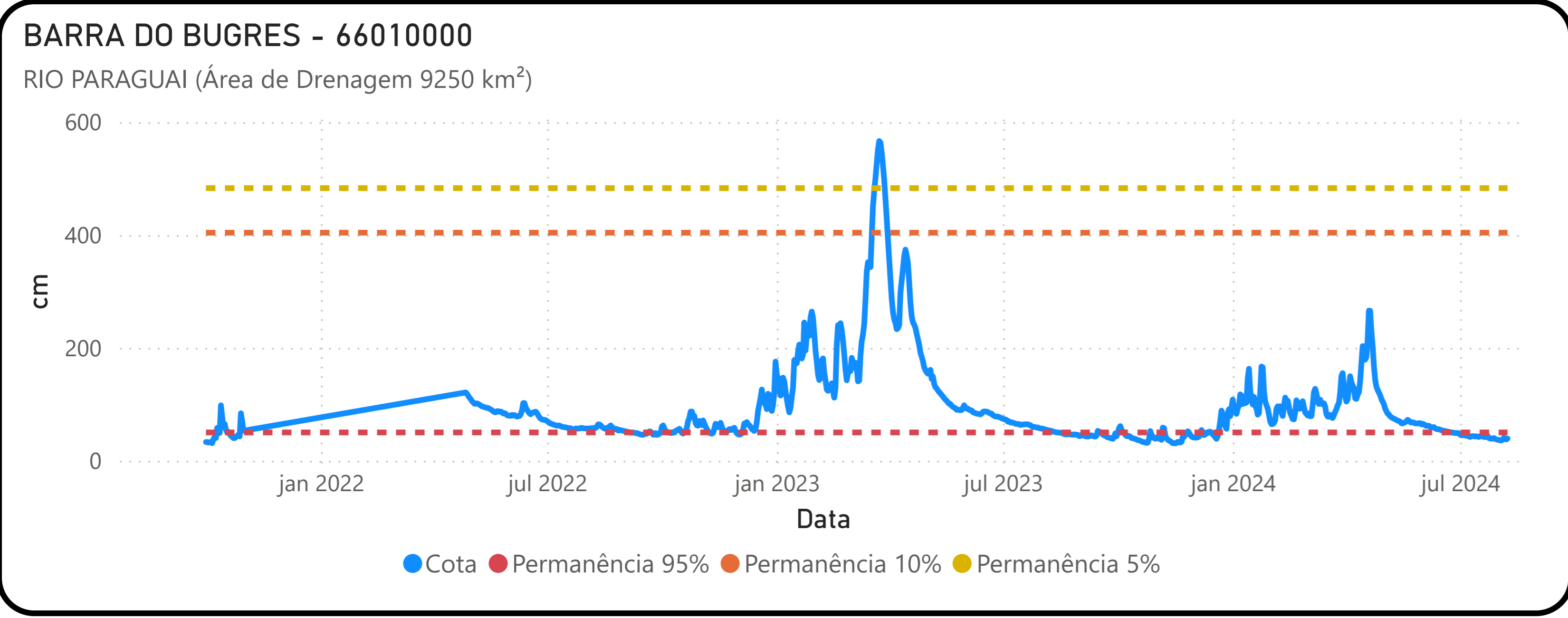
(66941000) RIO AQUIDAUANA

Data	Nível (cm)	Referência	Limite (cm)	Diferença (cm)
04/08/2024	130	Estiagem	151	-21
05/08/2024	129	Estiagem	151	-22
06/08/2024	128	Estiagem	151	-23
07/08/2024	127	Estiagem	151	-24
08/08/2024	128	Estiagem	151	-23

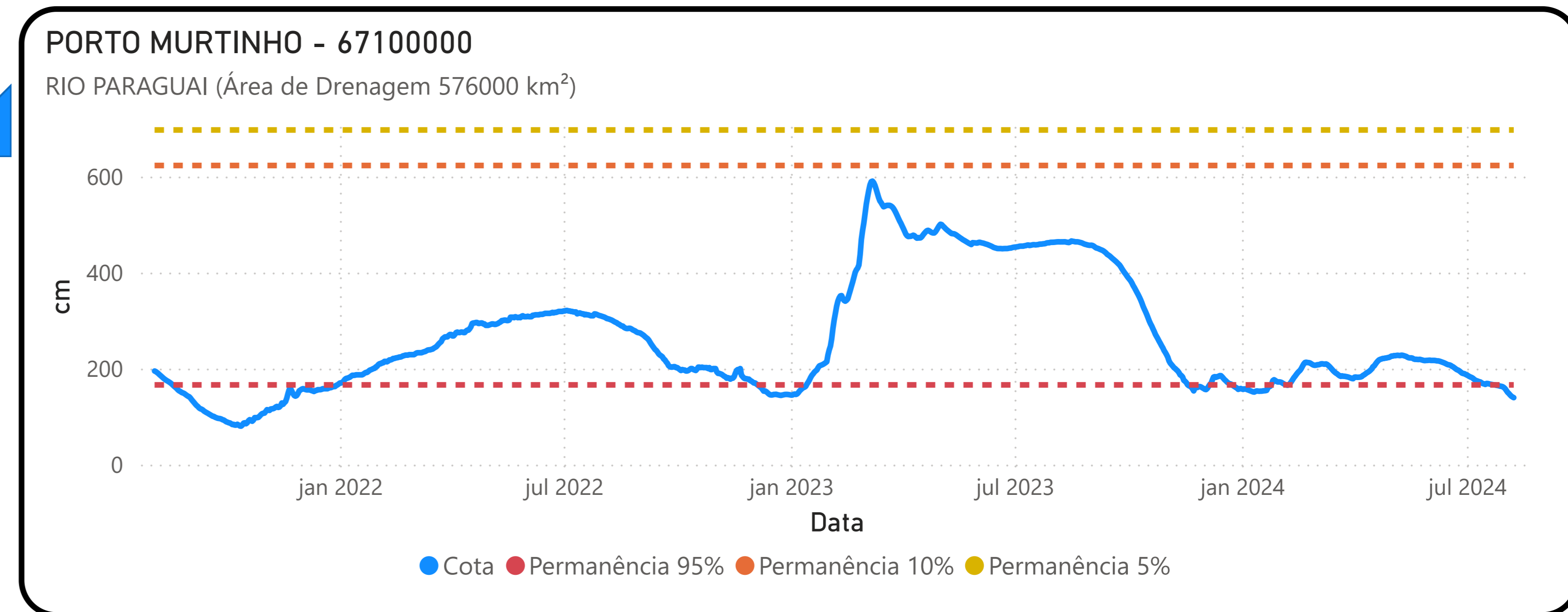
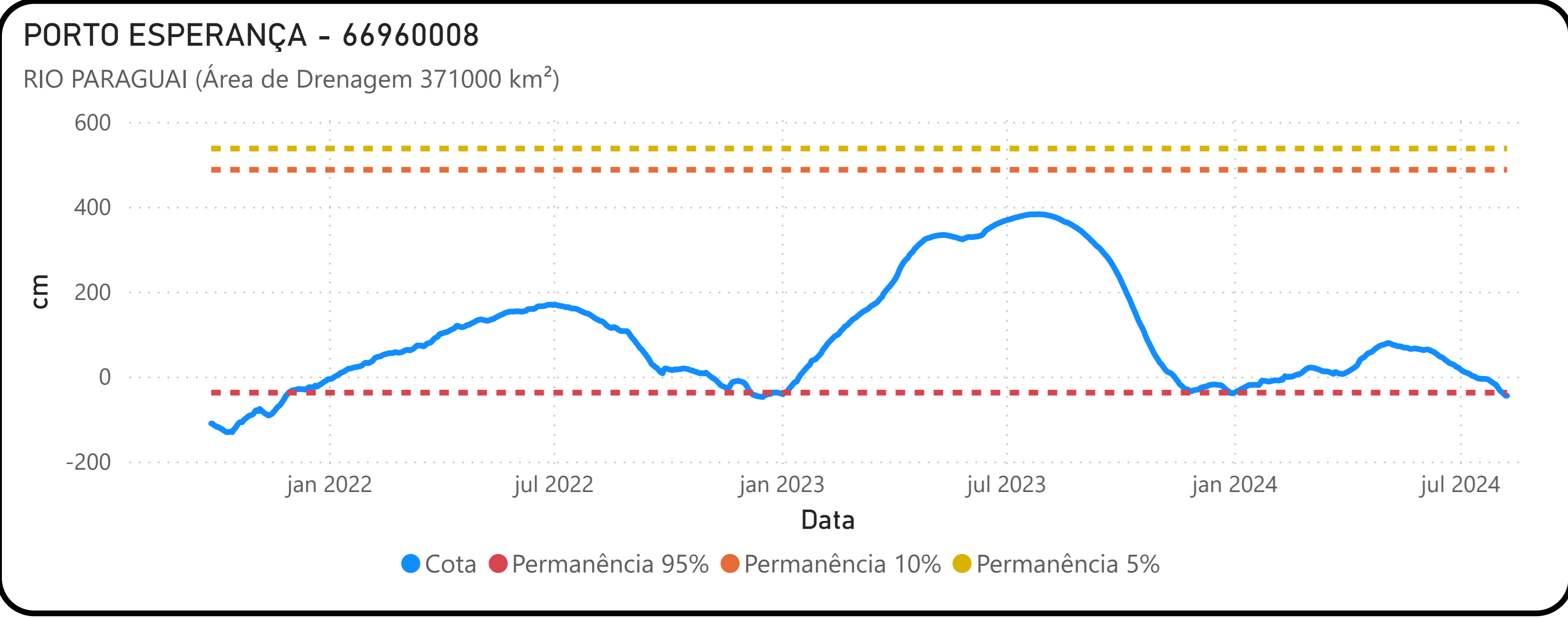
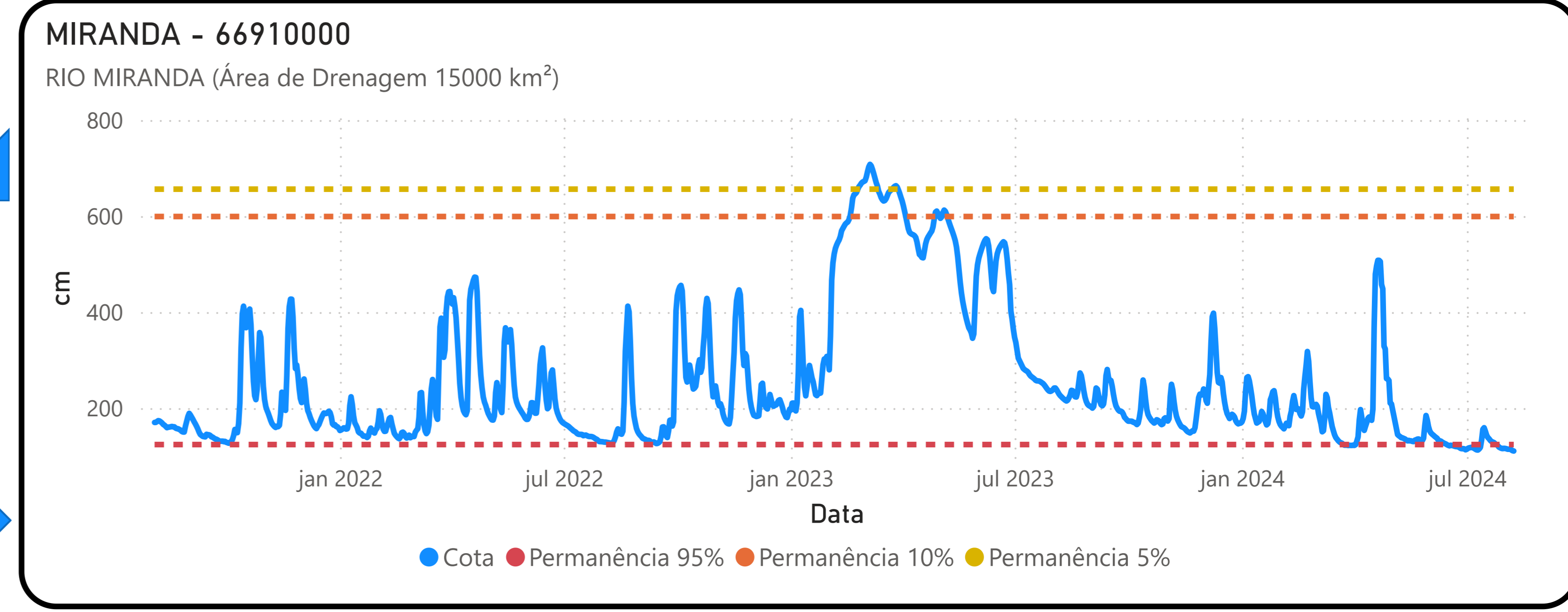
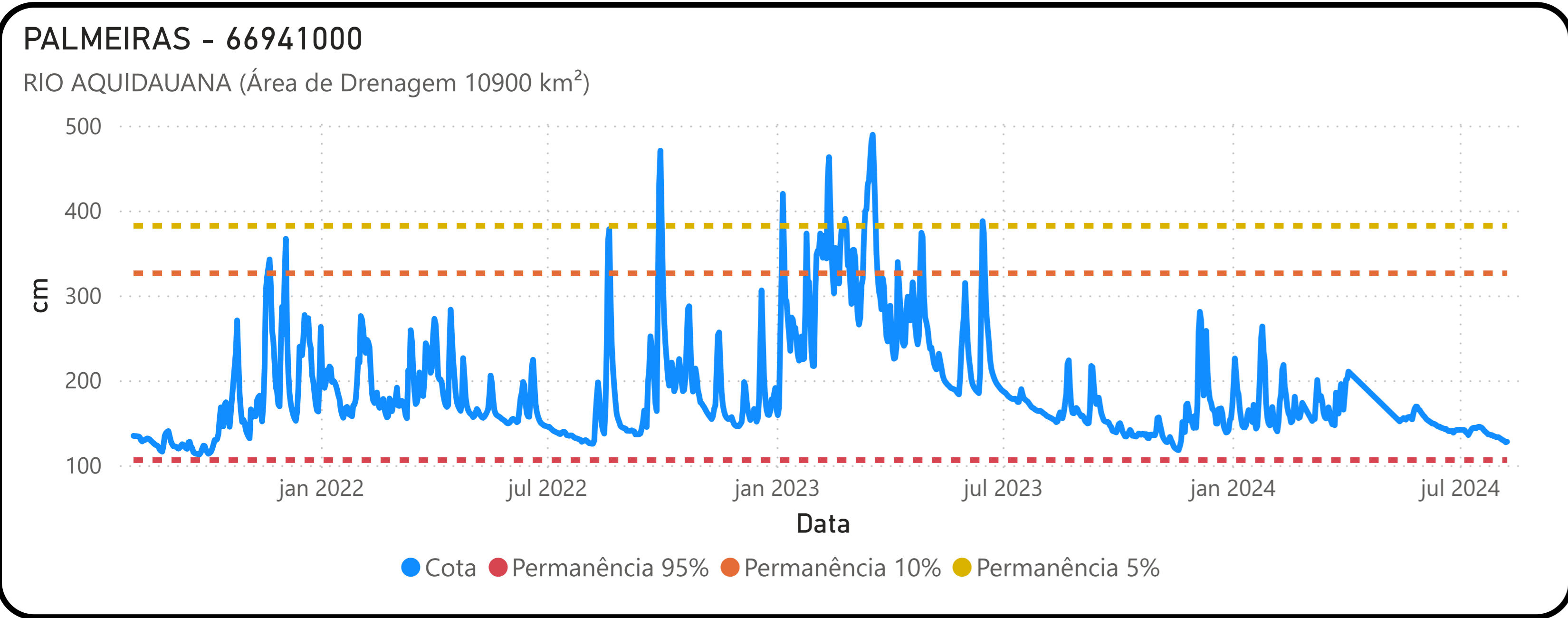
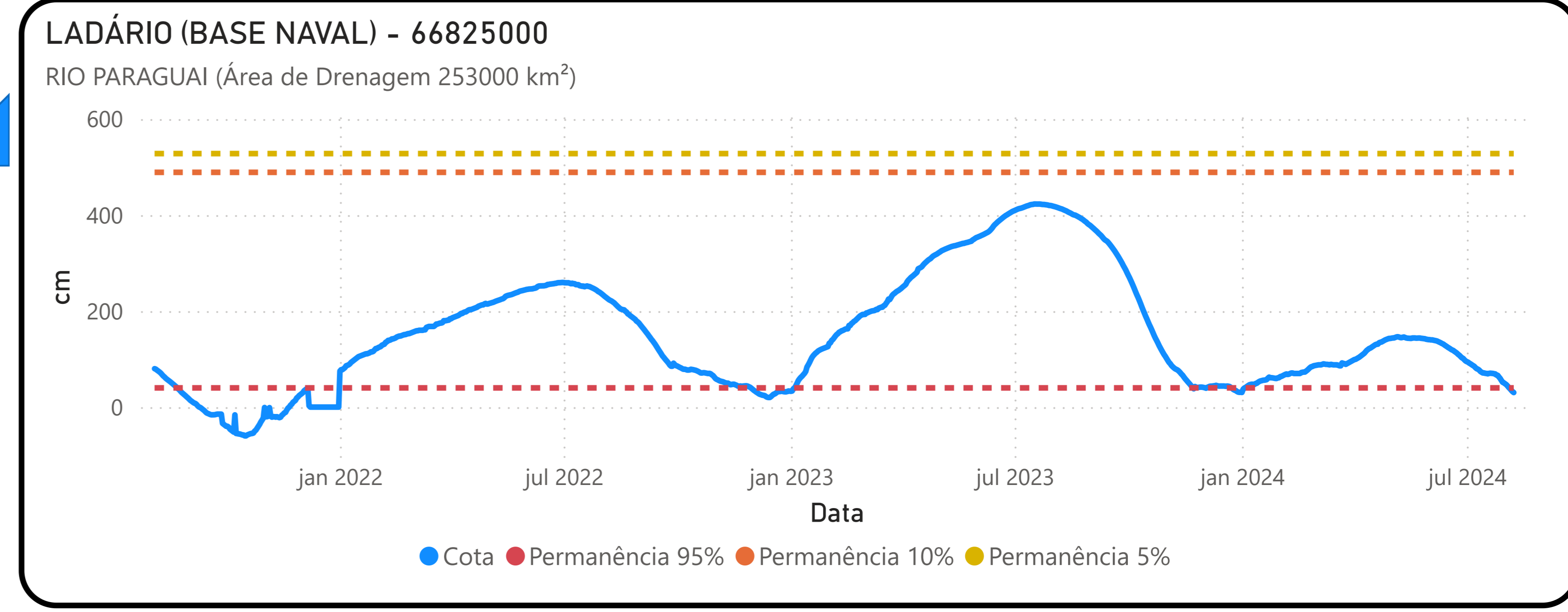
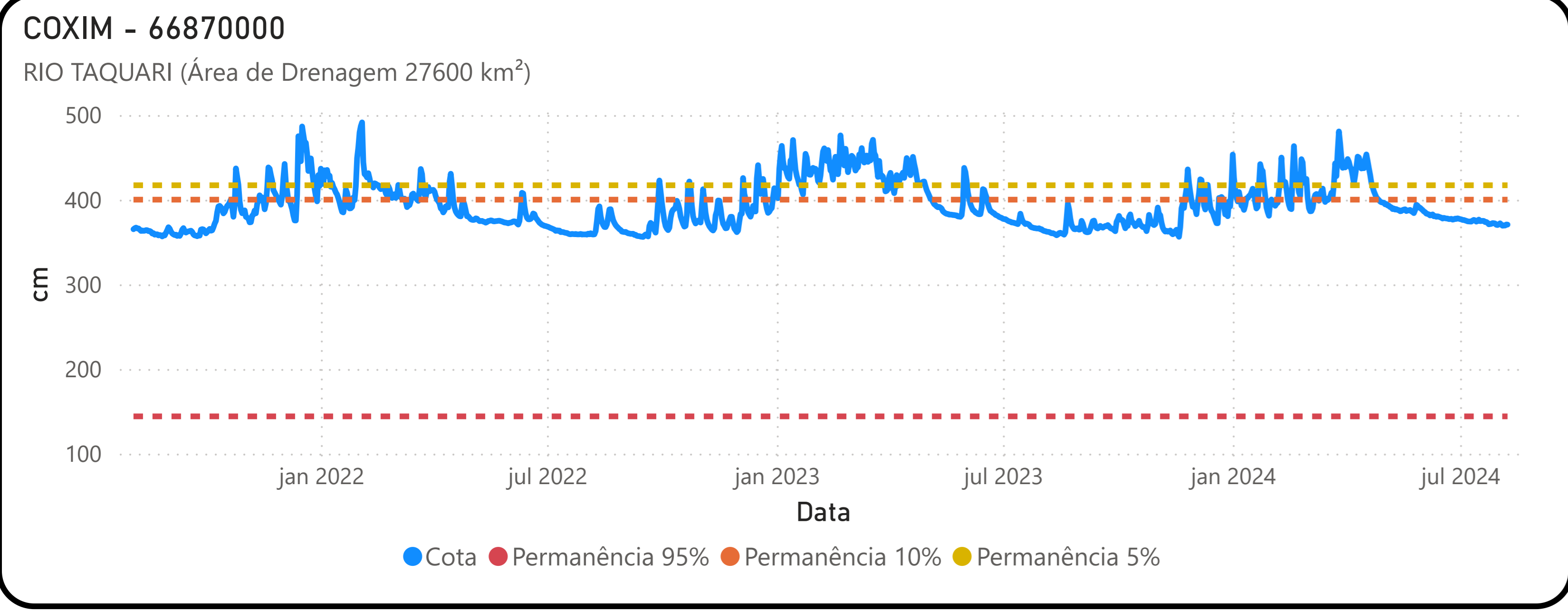


 UHE Manso  
 Estação fluviométrica

Fonte: Hidrotelemetria/ANA e ONS



Fonte: Hidrotelemetria/ANA e ONS



Fonte: Hidrotelemetria/ANA e ONS