

CÁCERES (DNPVN)
(66070004) RIO PARAGUAI

Data	Nível (cm)	Referência	Limite (cm)	Diferença (cm)
04/07/2024	79	Estiagem	103	-24
05/07/2024	79	Estiagem	103	-24
06/07/2024	76	Estiagem	103	-27
07/07/2024	75	Estiagem	103	-28
08/07/2024	75	Estiagem	103	-28

BARRA DO BUGRES
(66010000) RIO PARAGUAI

Data	Nível (cm)	Referência	Limite (cm)	Diferença (cm)
04/07/2024	45	Estiagem	58	-13
05/07/2024	45	Estiagem	58	-13
06/07/2024	44	Estiagem	58	-14
07/07/2024	44	Estiagem	58	-14
08/07/2024	43	Estiagem	58	-15

UHE Manso
RIO MANSO

Data	Afluência (m³/s)	Defluência (m³/s)	Volume Útil (%)
03/07/2024	18,58	153,00	54,87
04/07/2024	27,58	162,00	54,48
05/07/2024	17,77	168,00	54,04
06/07/2024	16,96	183,00	53,56
07/07/2024	16,86	175,00	53,09

BARÃO DE MELGAÇO
(66280000) RIO CUIABÁ

Data	Nível (cm)	Referência	Limite (cm)	Diferença (cm)
04/07/2024	203	Estiagem	163	40
05/07/2024	211	Estiagem	163	48
06/07/2024	220	Estiagem	163	57
07/07/2024	228	Estiagem	163	65
08/07/2024	234	Estiagem	163	71

PORTO CONCEIÇÃO
(66120000) RIO PARAGUAI

Data	Nível (cm)	Referência	Limite (cm)	Diferença (cm)
04/07/2024	262	Estiagem	333	-71
05/07/2024	260	Estiagem	333	-73
06/07/2024	258	Estiagem	333	-75
07/07/2024	256	Estiagem	333	-77
08/07/2024	255	Estiagem	333	-78

POUSADA TAIAMÃ (Ex-Porto Jofre)
(66710000) RIO CUIABÁ

Data	Nível (cm)	Referência	Limite (cm)	Diferença (cm)
04/07/2024	248	Estiagem	284	-36
05/07/2024	248	Estiagem	284	-36
06/07/2024	250	Estiagem	284	-34
07/07/2024	251	Estiagem	284	-33
08/07/2024	252	Estiagem	284	-32

LADÁRIO (BASE NAVAL)
(66825000) RIO PARAGUAI

Data	Nível (cm)	Referência	Limite (cm)	Diferença (cm)
04/07/2024	90	Estiagem	-5	95
05/07/2024	88	Estiagem	-5	93
06/07/2024	87	Estiagem	-5	92
07/07/2024	85	Estiagem	-5	90
08/07/2024	83	Estiagem	-5	88

COXIM
(66870000) RIO TAQUARI

Data	Nível (cm)	Referência	Limite (cm)	Diferença (cm)
04/07/2024	376	Estiagem	359	17
05/07/2024	375	Estiagem	359	16
06/07/2024	375	Estiagem	359	16
07/07/2024	374	Estiagem	359	15
08/07/2024	374	Estiagem	359	15

PORTO ESPERANÇA
(66960008) RIO PARAGUAI

Data	Nível (cm)	Referência	Limite (cm)	Diferença (cm)
04/07/2024	12	Estiagem	27	-15
05/07/2024	10	Estiagem	27	-17
06/07/2024	9	Estiagem	27	-18
07/07/2024	8	Estiagem	27	-19
08/07/2024	7	Estiagem	27	-20

PORTO MURTINHO
(67100000) RIO PARAGUAI

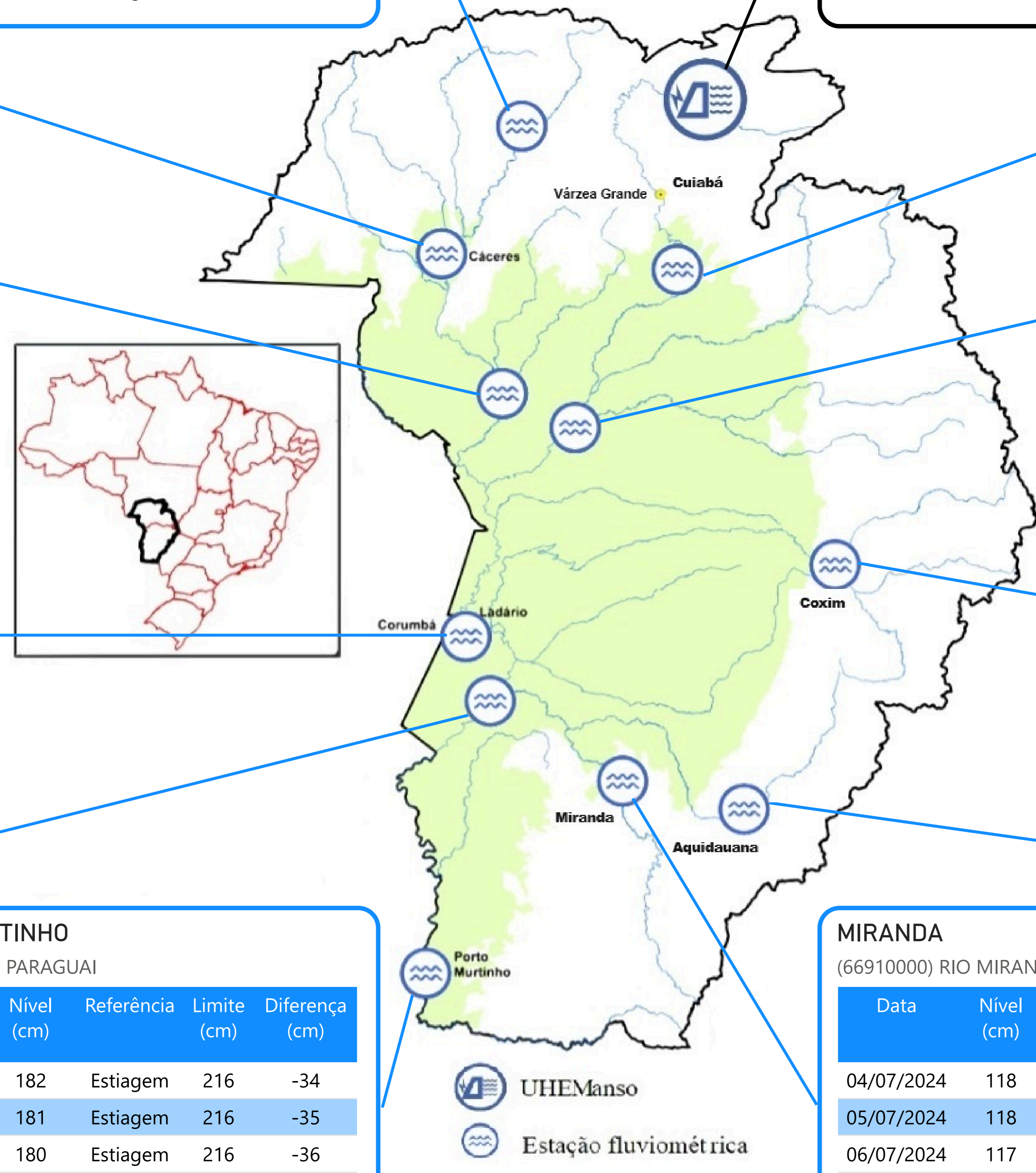
Data	Nível (cm)	Referência	Limite (cm)	Diferença (cm)
04/07/2024	182	Estiagem	216	-34
05/07/2024	181	Estiagem	216	-35
06/07/2024	180	Estiagem	216	-36
07/07/2024	177	Estiagem	216	-39
08/07/2024	176	Estiagem	216	-40

MIRANDA
(66910000) RIO MIRANDA

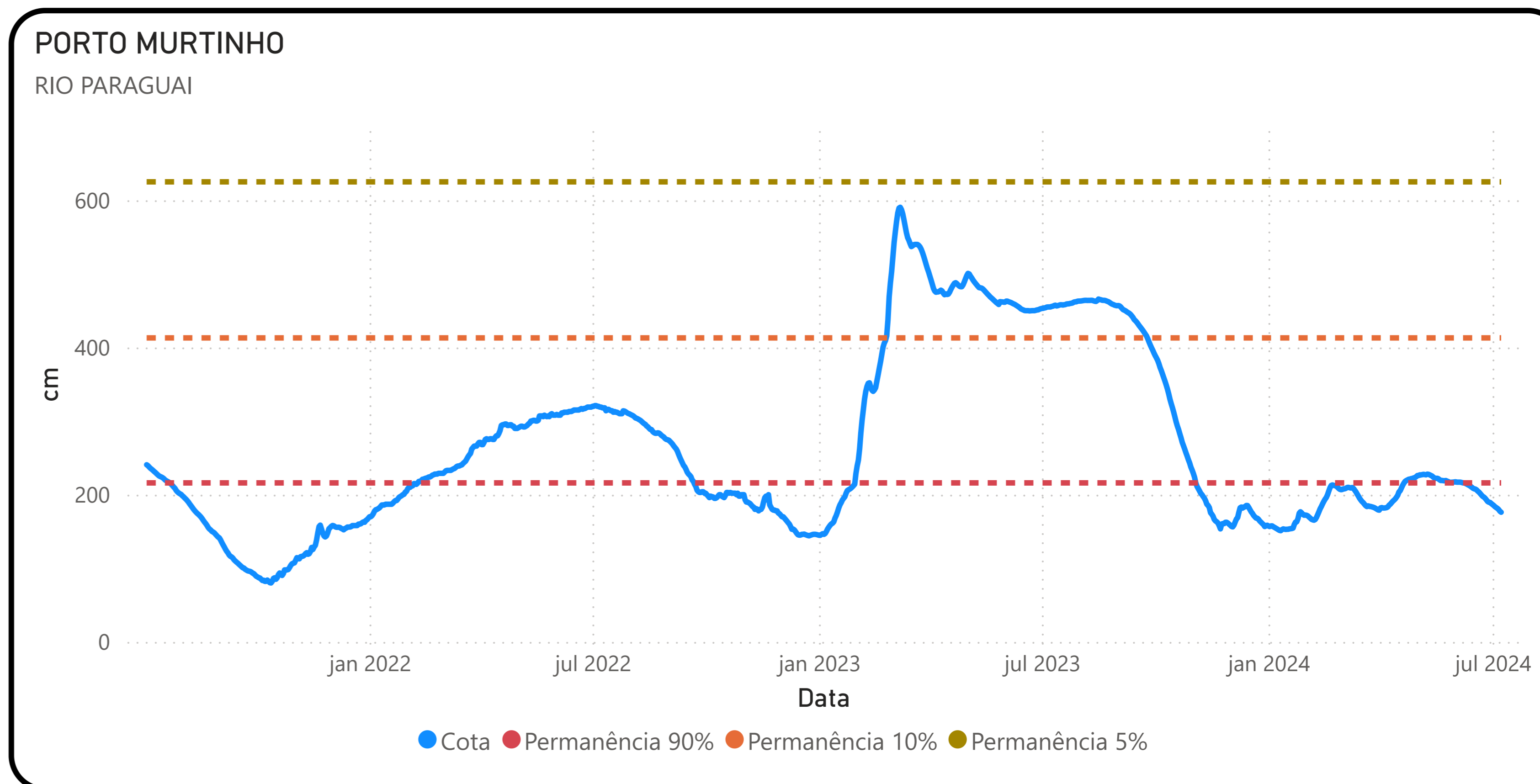
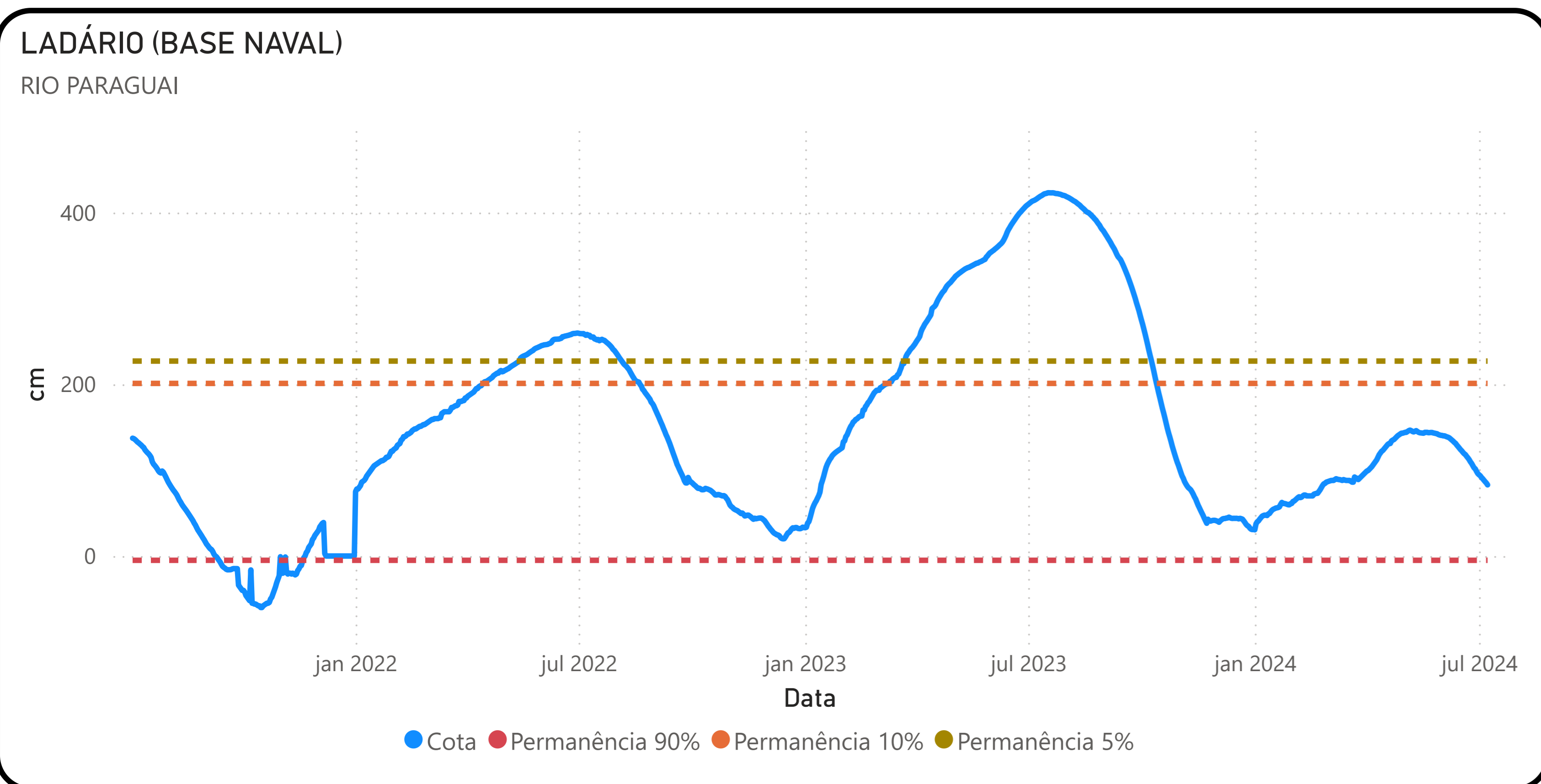
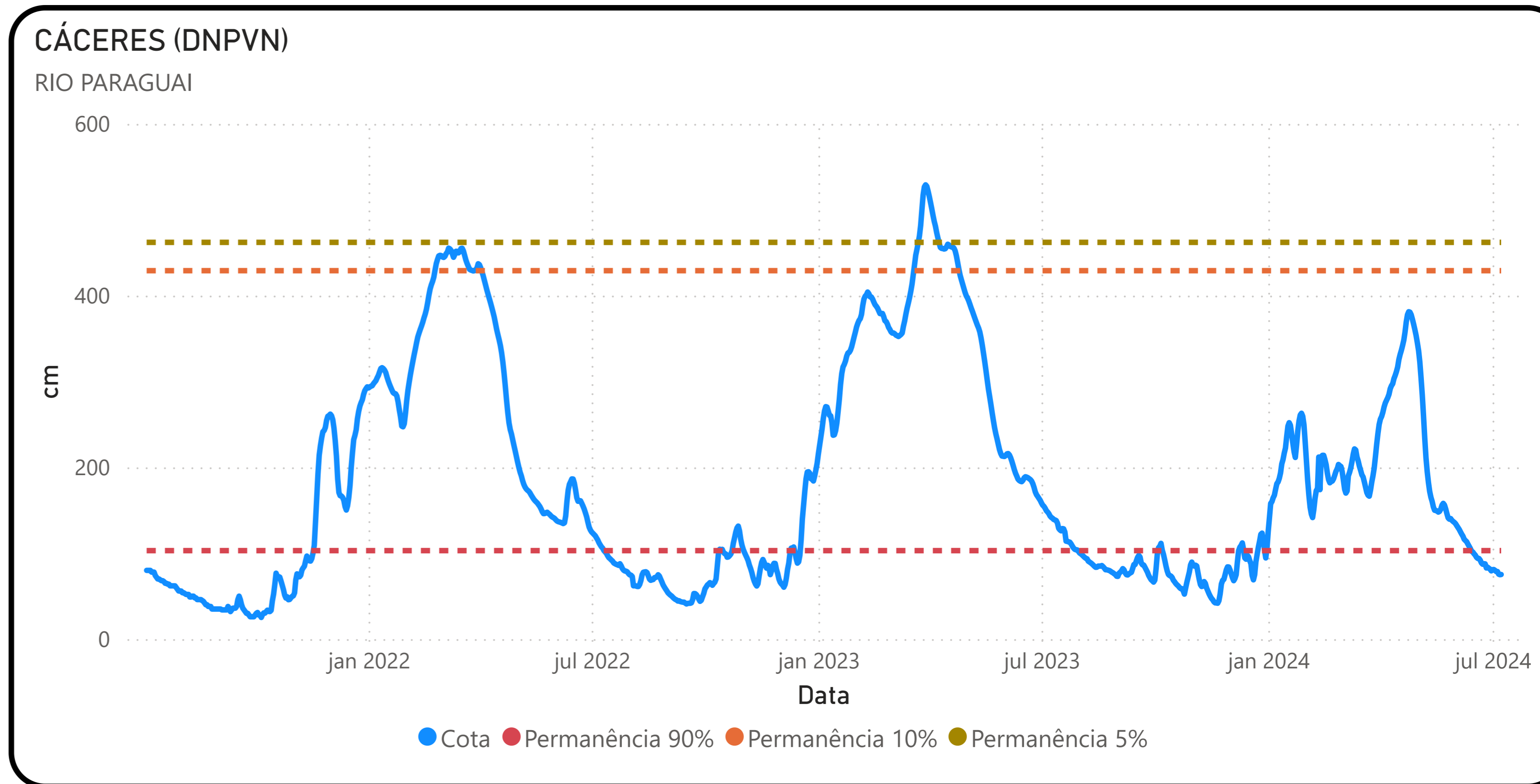
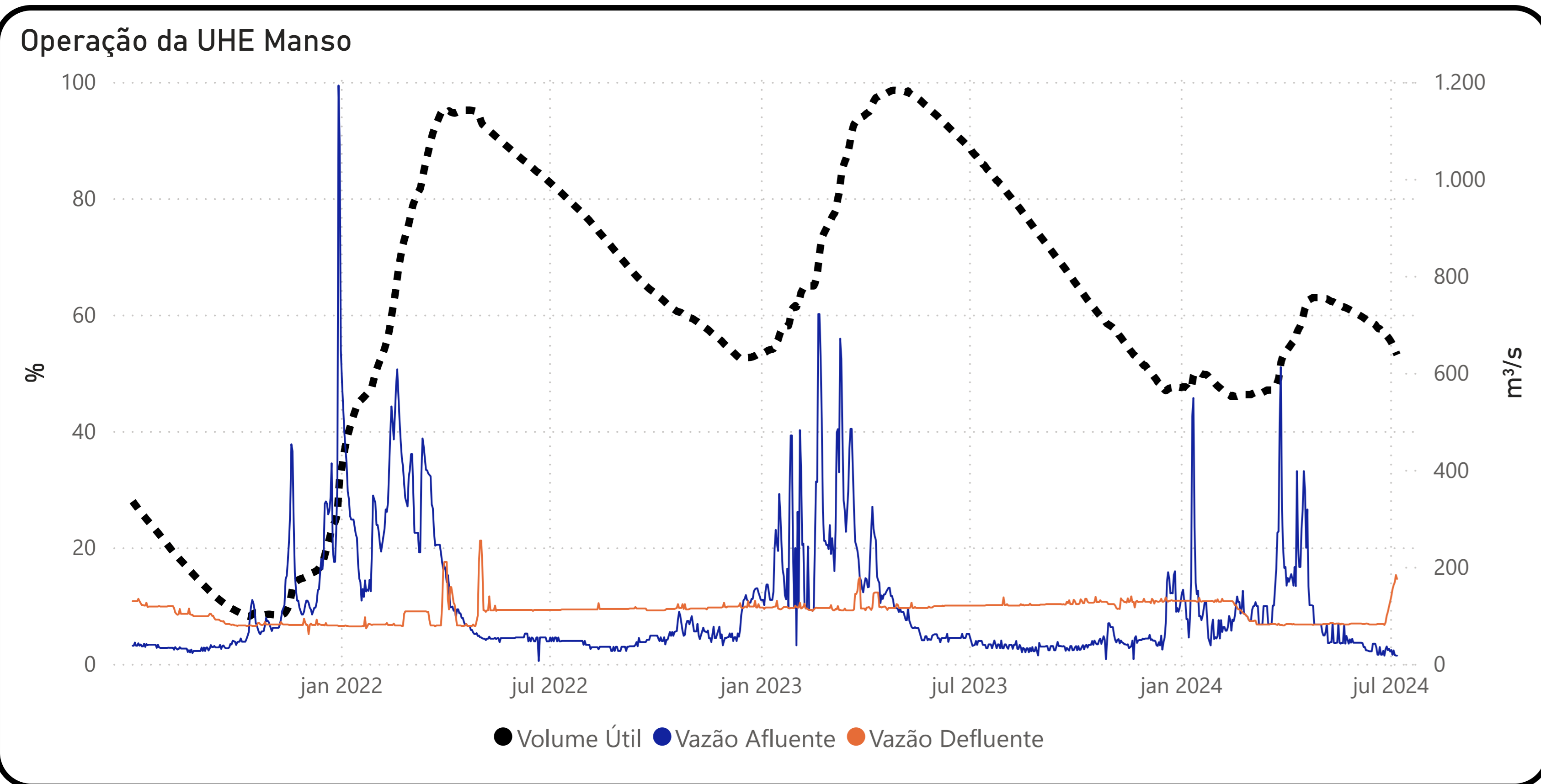
Data	Nível (cm)	Referência	Limite (cm)	Diferença (cm)
04/07/2024	118	Estiagem	137	-19
05/07/2024	118	Estiagem	137	-19
06/07/2024	117	Estiagem	137	-20
07/07/2024	116	Estiagem	137	-21
08/07/2024	114	Estiagem	137	-23

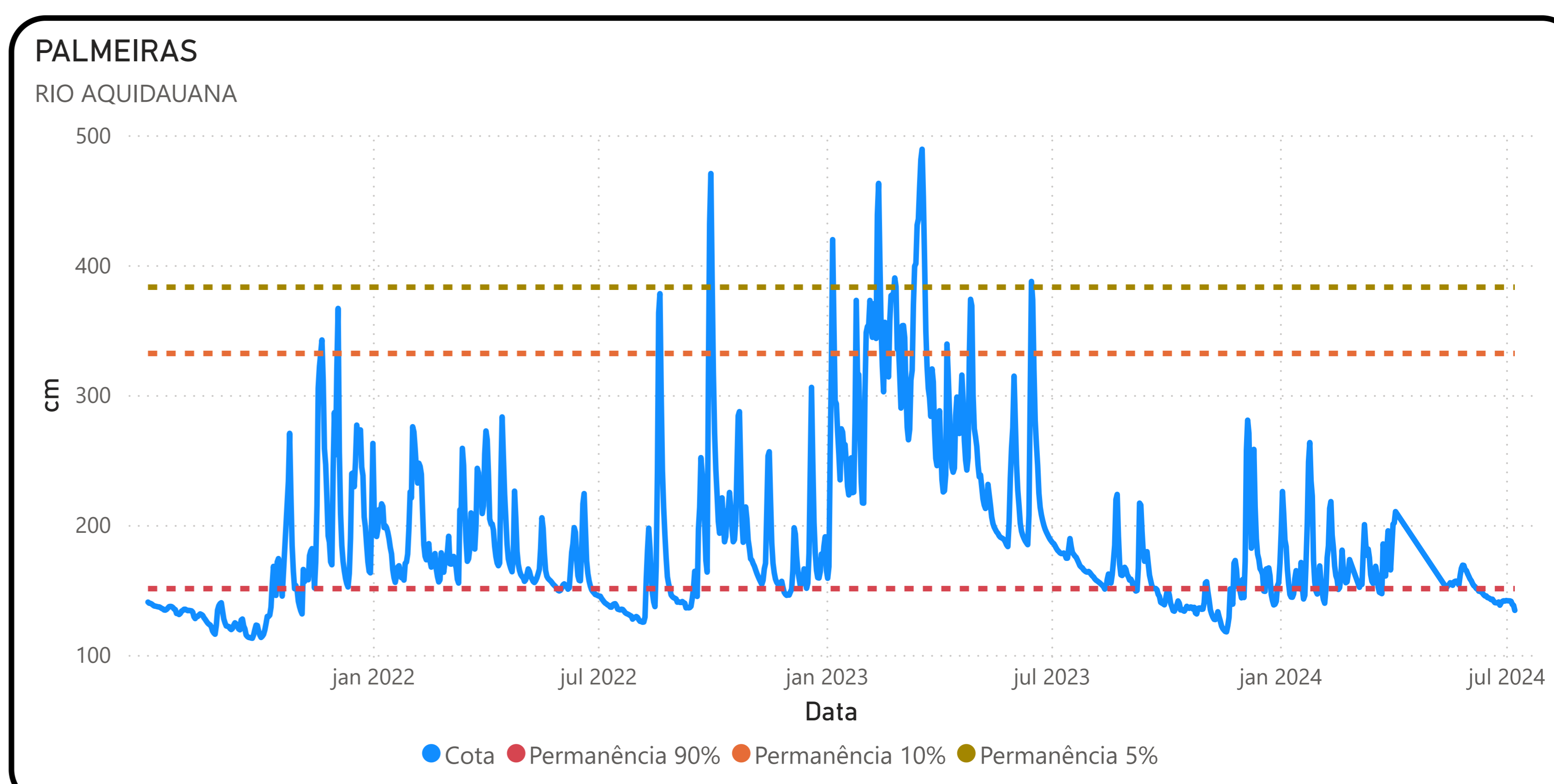
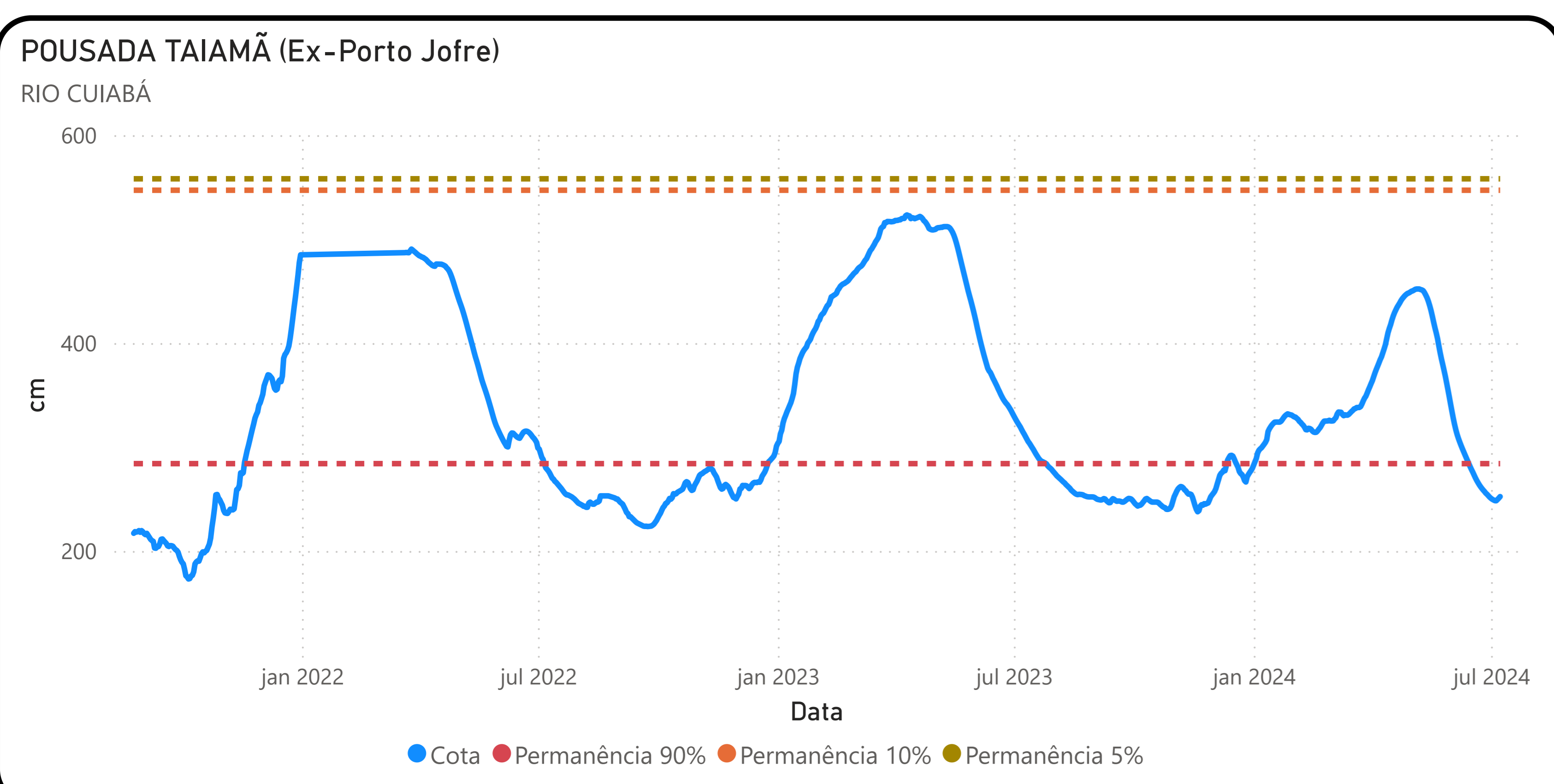
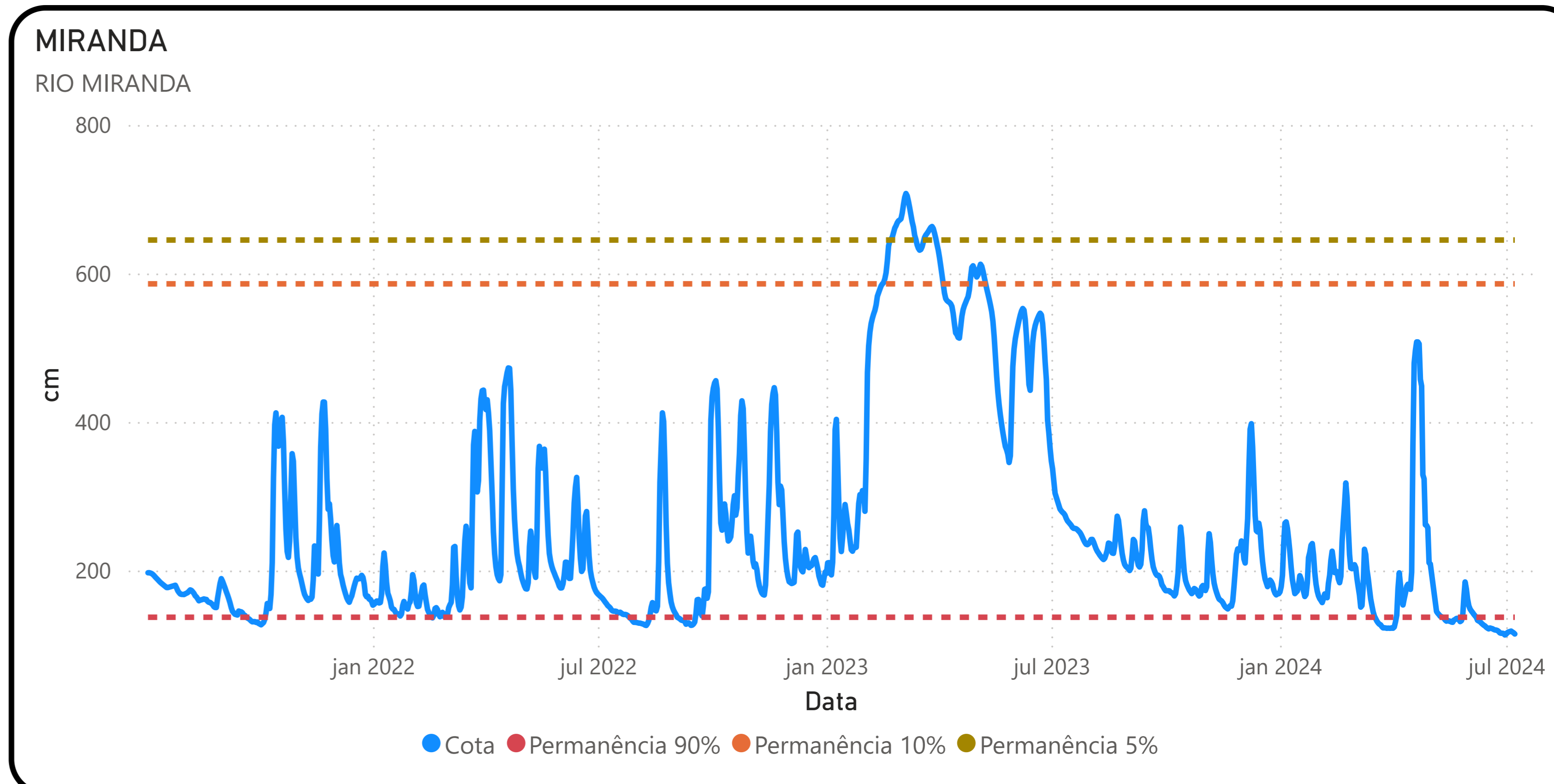
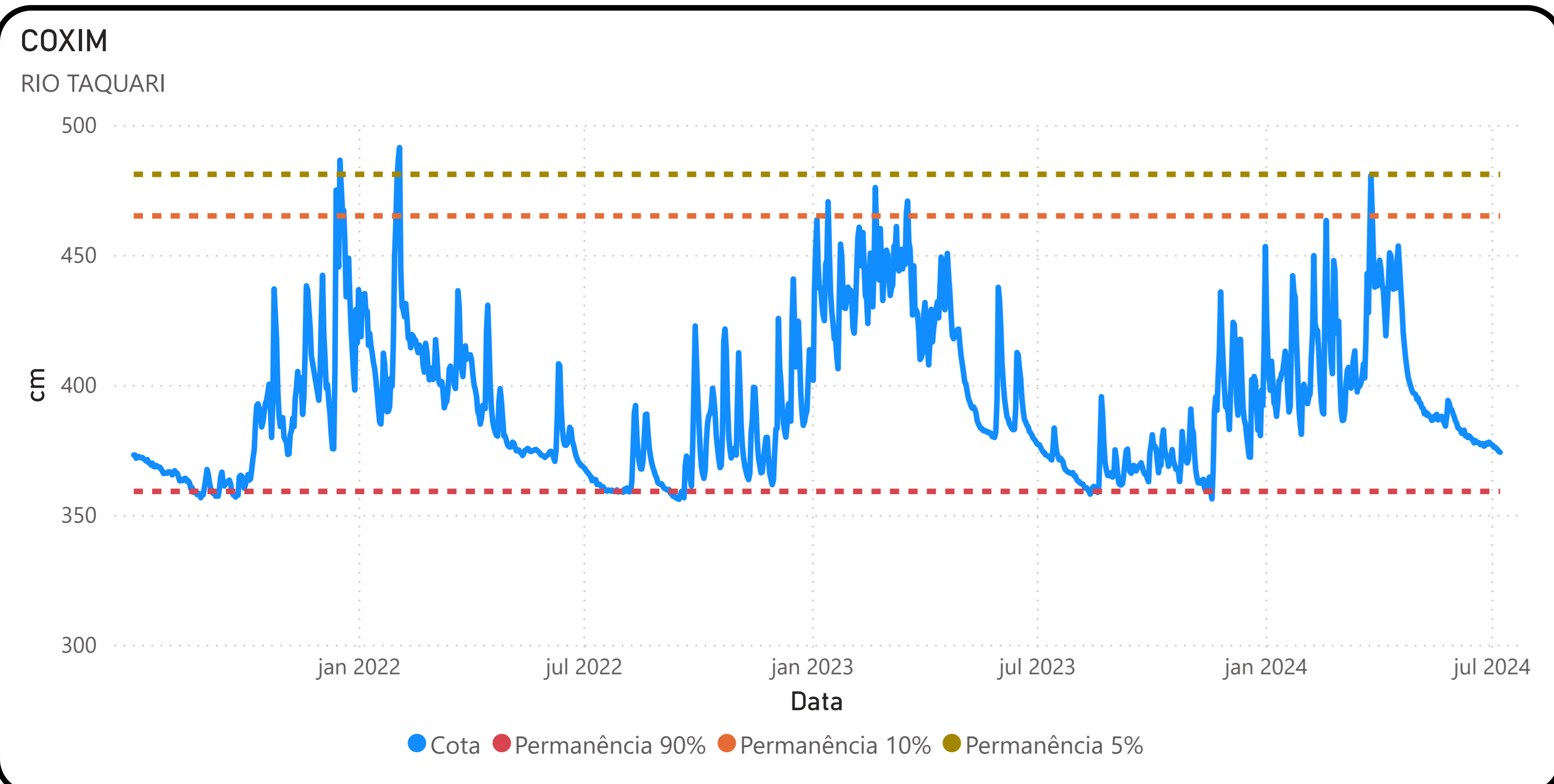
PALMEIRAS
(66941000) RIO AQUIDAUANA

Data	Nível (cm)	Referência	Limite (cm)	Diferença (cm)
04/07/2024	142	Estiagem	151	-9
05/07/2024	141	Estiagem	151	-10
06/07/2024	139	Estiagem	151	-12
07/07/2024	138	Estiagem	151	-13
08/07/2024	134	Estiagem	151	-17



Fonte: Hidrotelemetria/ANA e ONS





Fonte: Hidrotelemetria/ANA e ONS