

**CÁCERES (DNPVN)**  
(66070004) RIO PARAGUAI

Data	Nível (cm)	Referência	Limite (cm)	Diferença (cm)
03/10/2024	35	Estiagem	70	-35
04/10/2024	34	Estiagem	70	-36
05/10/2024	33	Estiagem	70	-37
06/10/2024	33	Estiagem	70	-37
07/10/2024	31	Estiagem	70	-39

**BARRA DO BUGRES**  
(66010000) RIO PARAGUAI

Data	Nível (cm)	Referência	Limite (cm)	Diferença (cm)
03/10/2024	24	Estiagem	50	-26
04/10/2024	24	Estiagem	50	-26
05/10/2024	24	Estiagem	50	-26
06/10/2024	24	Estiagem	50	-26
07/10/2024	28	Estiagem	50	-22

**UHE Manso**  
RIO MANSO

Data	Afluência (m³/s)	Defluência (m³/s)	Volume Útil (%)
02/10/2024	30,91	82,00	38,19
03/10/2024	32,91	84,00	38,04
04/10/2024	32,92	84,00	37,89
05/10/2024	32,91	84,00	37,74
06/10/2024	31,91	83,00	37,59

**BARÃO DE MELGAÇO**  
(66280000) RIO CUIABÁ

Data	Nível (cm)	Referência	Limite (cm)	Diferença (cm)
03/10/2024	167	Estiagem	140	27
04/10/2024	168	Estiagem	140	28
05/10/2024	166	Estiagem	140	26
06/10/2024	165	Estiagem	140	25
07/10/2024	165	Estiagem	140	25

**PORTO CONCEIÇÃO**  
(66120000) RIO PARAGUAI

Data	Nível (cm)	Referência	Limite (cm)	Diferença (cm)
03/10/2024	164	Estiagem	293	-129
04/10/2024	165	Estiagem	293	-128
05/10/2024	165	Estiagem	293	-128
06/10/2024	165	Estiagem	293	-128
07/10/2024	165	Estiagem	293	-128

**POUSADA TAIAMÃ (Ex-Porto Jofre)**  
(66710000) RIO CUIABÁ

Data	Nível (cm)	Referência	Limite (cm)	Diferença (cm)
03/10/2024	197	Estiagem	258	-61
04/10/2024	198	Estiagem	258	-60
05/10/2024	197	Estiagem	258	-61
06/10/2024	194	Estiagem	258	-64
07/10/2024	193	Estiagem	258	-65

**LADÁRIO (BASE NAVAL)**  
(66825000) RIO PARAGUAI

Data	Nível (cm)	Referência	Limite (cm)	Diferença (cm)
03/10/2024	-59	Estiagem	-32	-27
04/10/2024	-59	Estiagem	-32	-27
05/10/2024	-58	Estiagem	-32	-26
06/10/2024	-58	Estiagem	-32	-26
07/10/2024	-59	Estiagem	-32	-27

**COXIM**  
(66870000) RIO TAQUARI

Data	Nível (cm)	Referência	Limite (cm)	Diferença (cm)
03/10/2024	366	Estiagem	348	18
04/10/2024	369	Estiagem	348	21
05/10/2024	373	Estiagem	348	25
06/10/2024	371	Estiagem	348	23
07/10/2024	370	Estiagem	348	22

**PORTO ESPERANÇA**  
(66960008) RIO PARAGUAI

Data	Nível (cm)	Referência	Limite (cm)	Diferença (cm)
03/10/2024	-130	Estiagem	-34	-96
04/10/2024	-132	Estiagem	-34	-98
05/10/2024	-134	Estiagem	-34	-100
06/10/2024	-136	Estiagem	-34	-102
07/10/2024	-136	Estiagem	-34	-102

**PALMEIRAS**  
(66941000) RIO AQUIDAUANA

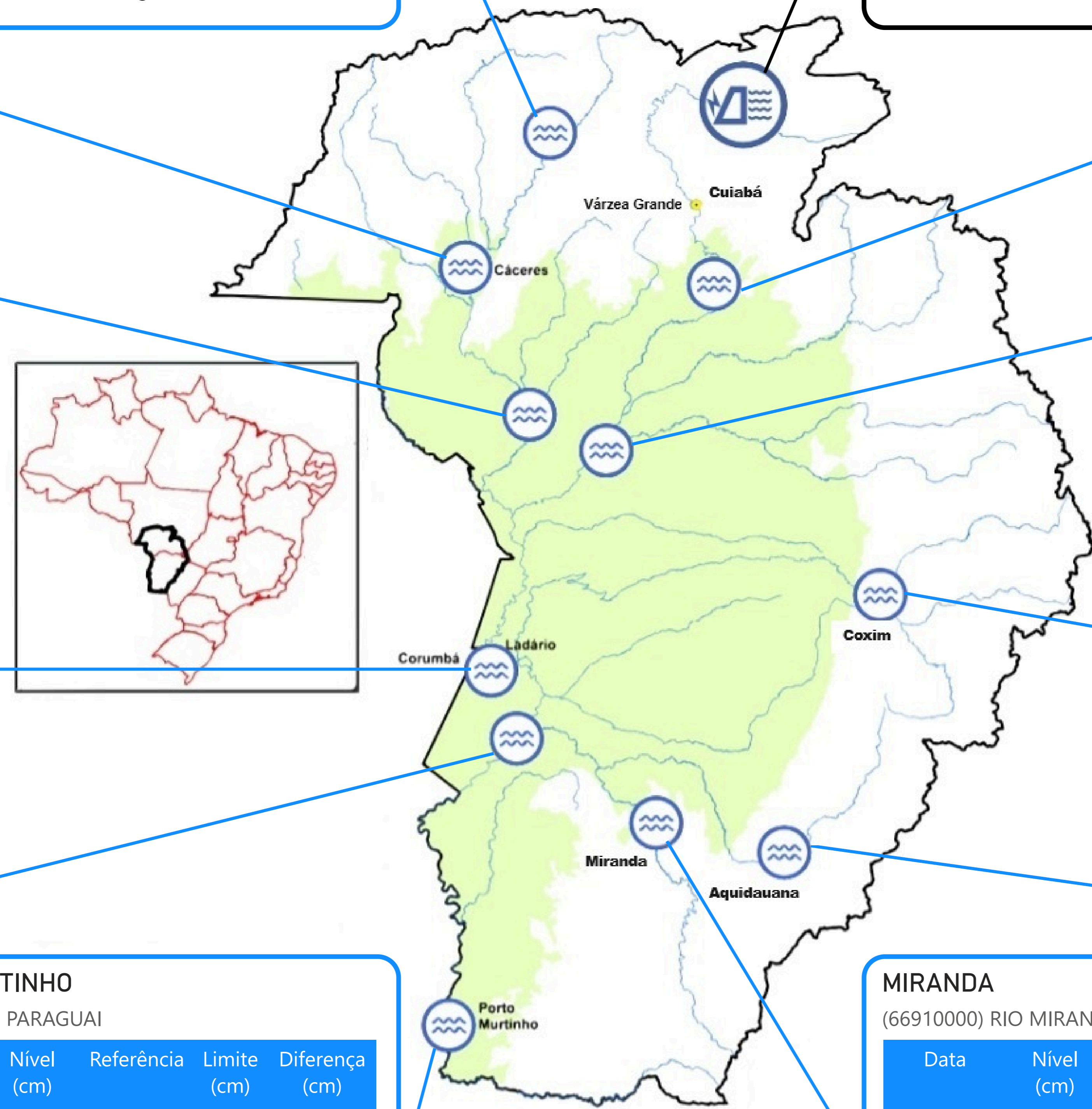
Data	Nível (cm)	Referência	Limite (cm)	Diferença (cm)
03/10/2024	118	Estiagem	141	-23
04/10/2024	118	Estiagem	141	-23
05/10/2024	118	Estiagem	141	-23
06/10/2024	120	Estiagem	141	-21
07/10/2024	119	Estiagem	141	-22

**PORTO MURTINHO**  
(67100000) RIO PARAGUAI

Data	Nível (cm)	Referência	Limite (cm)	Diferença (cm)
03/10/2024	84	Estiagem	173	-89
04/10/2024	84	Estiagem	173	-89
05/10/2024	84	Estiagem	173	-89
06/10/2024	84	Estiagem	173	-89
07/10/2024	84	Estiagem	173	-89

**MIRANDA**  
(66910000) RIO MIRANDA

Data	Nível (cm)	Referência	Limite (cm)	Diferença (cm)
03/10/2024	125	Estiagem	112	13
04/10/2024	114	Estiagem	112	2
05/10/2024	108	Estiagem	112	-4
06/10/2024	104	Estiagem	112	-8
07/10/2024	100	Estiagem	112	-12

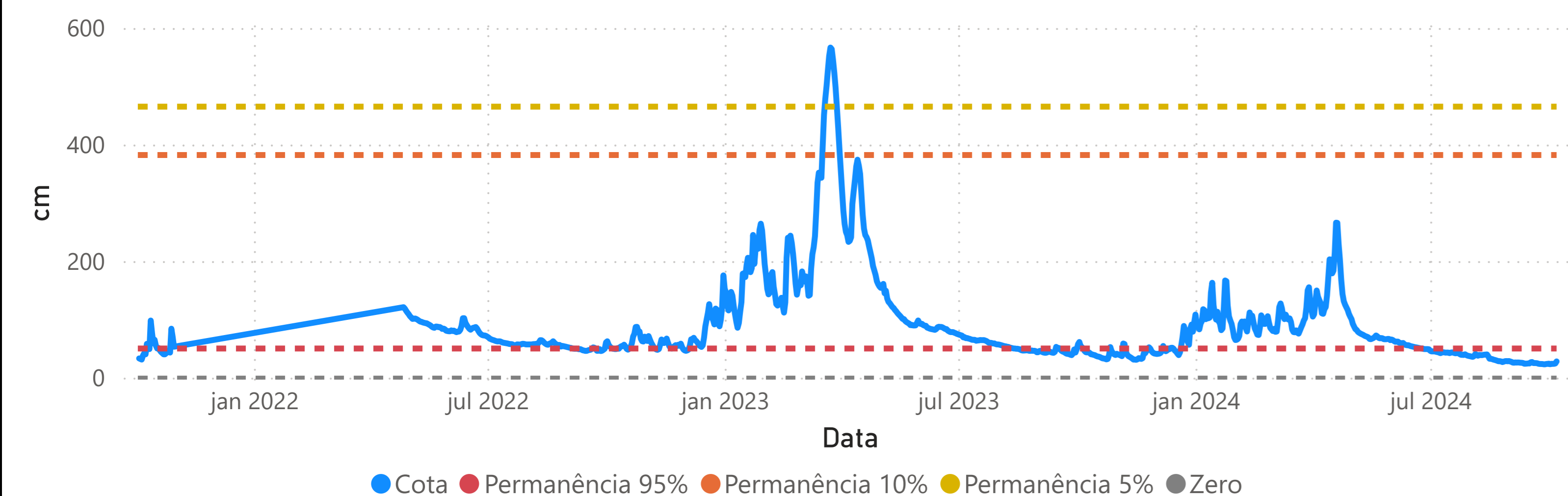


Fonte: Hidrotelemetria/ANA e ONS



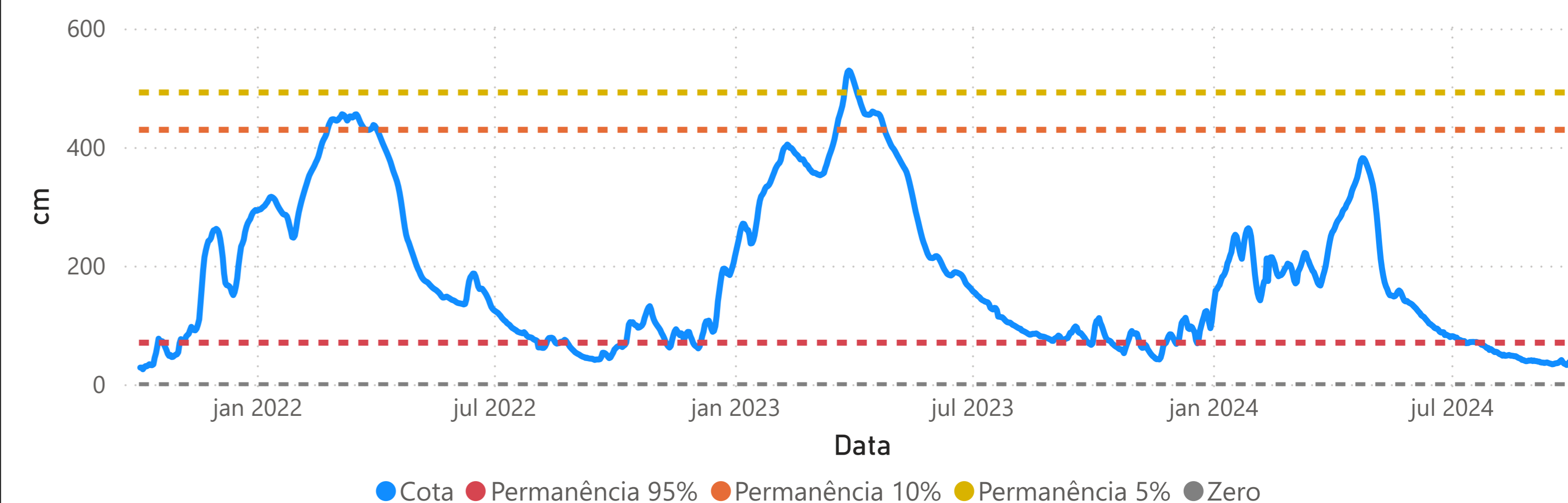
## BARRA DO BUGRES - (66010000)

RIO PARAGUAI Área de Drenagem = 9250 km<sup>2</sup> Cota 95% = 50 cm Cota 10% = 382 cm Cota 5% = 465 cm



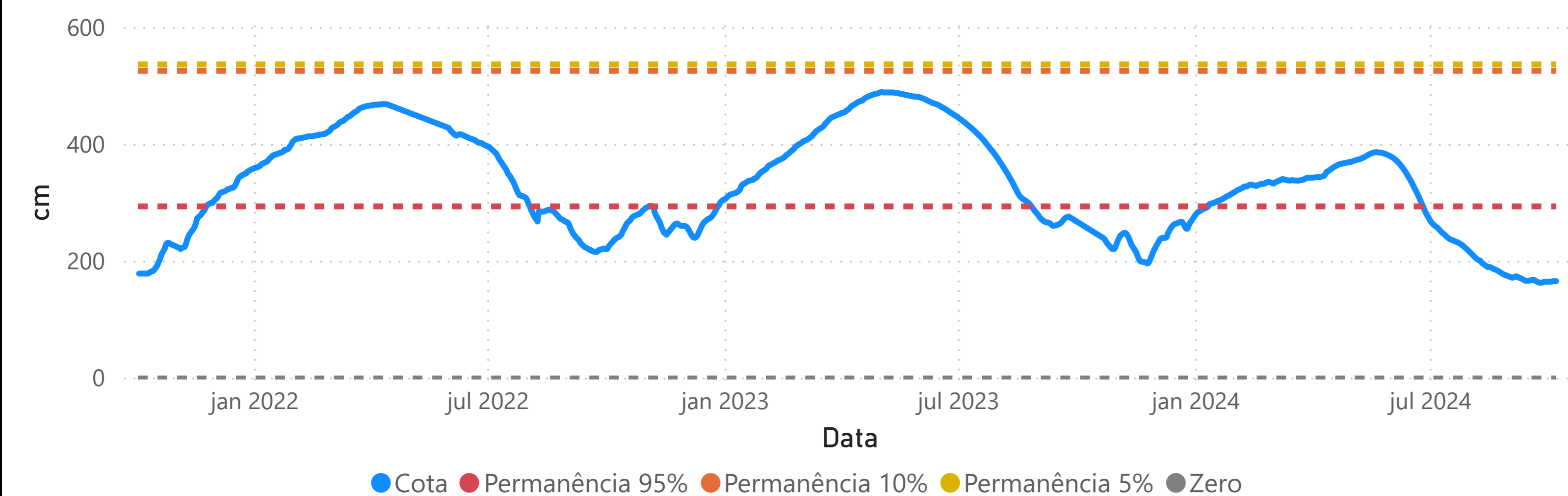
## CÁCERES (DNPVN) - (66070004)

RIO PARAGUAI Área de Drenagem = 32400 km<sup>2</sup> Cota 95% = 70 cm Cota 10% = 429 cm Cota 5% = 492 cm

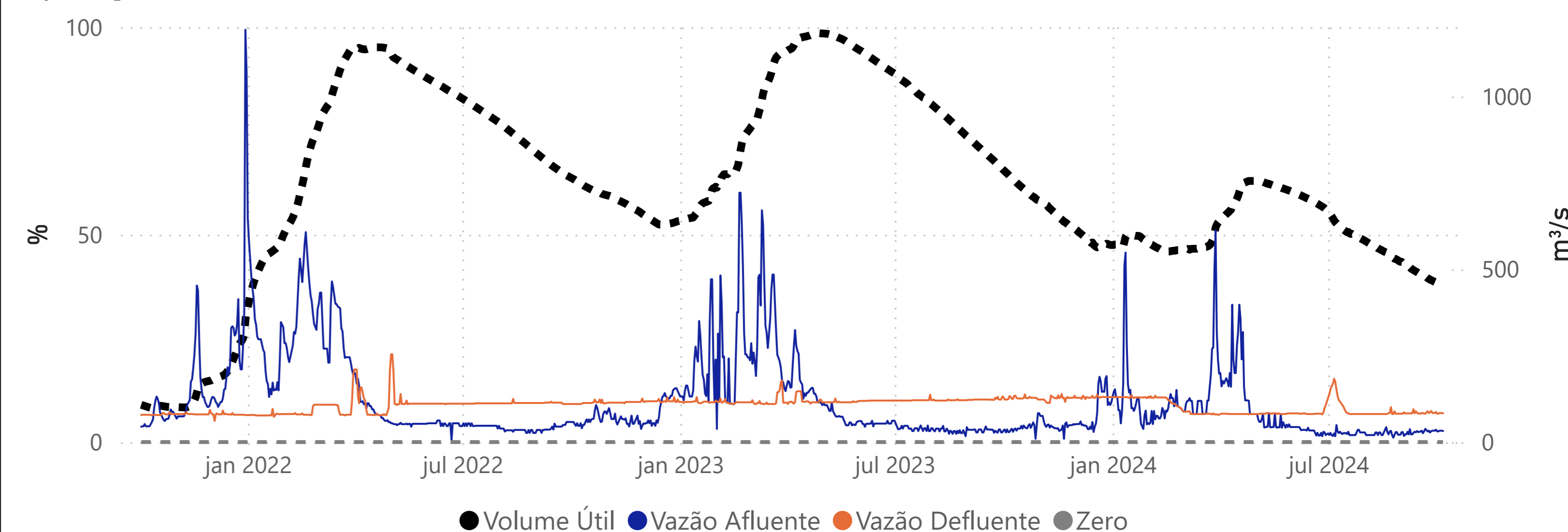


## PORTO CONCEIÇÃO - (66120000)

RIO PARAGUAI Área de Drenagem = 64000 km<sup>2</sup> Cota 95% = 293 cm Cota 10% = 525 cm Cota 5% = 536 cm

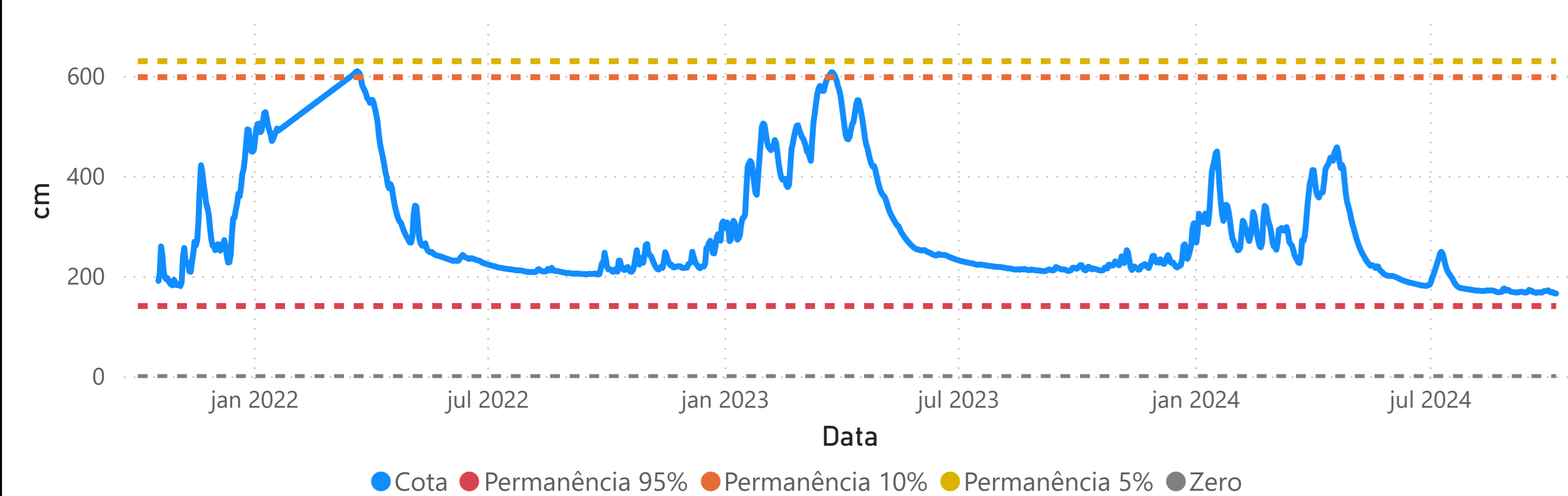


## Operação da UHE Manso



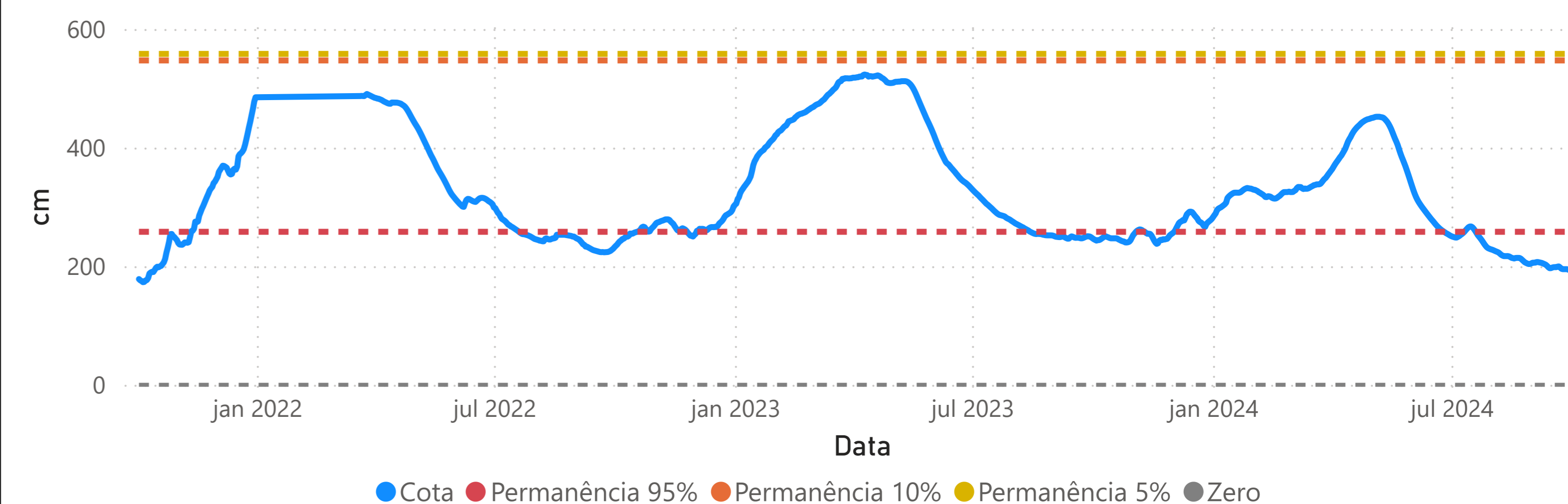
## BARÃO DE MELGAÇO - (66280000)

RIO CUIABÁ Área de Drenagem = 28900 km<sup>2</sup> Cota 95% = 140 cm Cota 10% = 597 cm Cota 5% = 629 cm



## POUSADA TAIAMÃ (Ex-Porto Jofre) - (66710000)

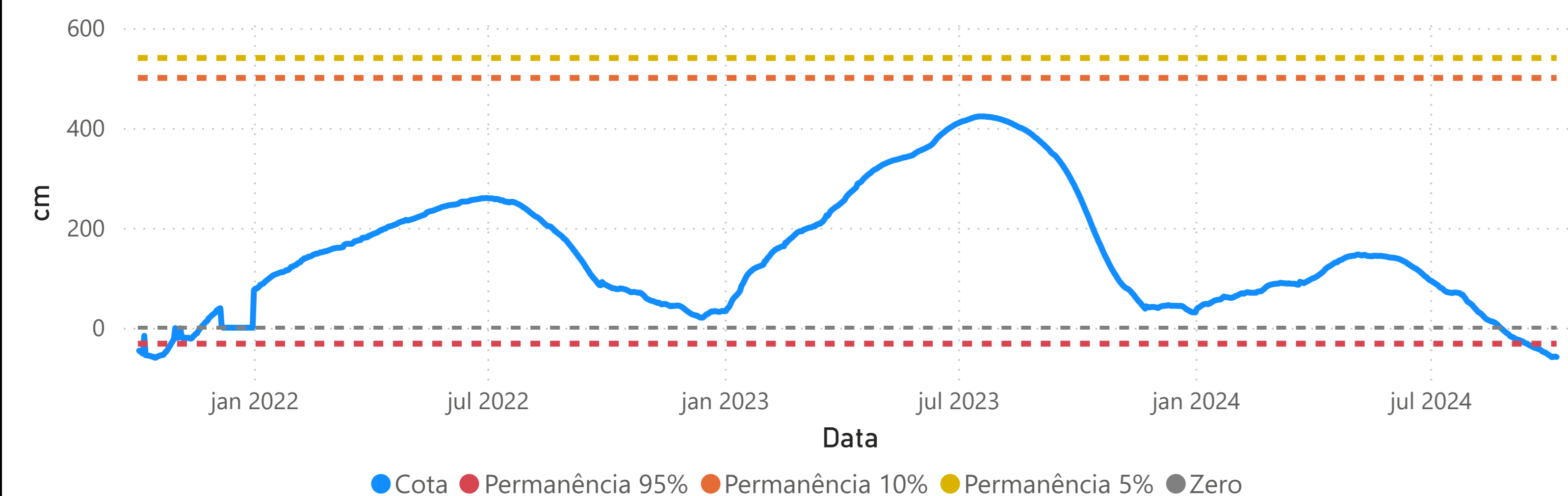
RIO CUIABÁ Área de Drenagem = 95200 km<sup>2</sup> Cota 95% = 258 cm Cota 10% = 547 cm Cota 5% = 558 cm



Fonte: Hidrotelemetria/ANA e ONS

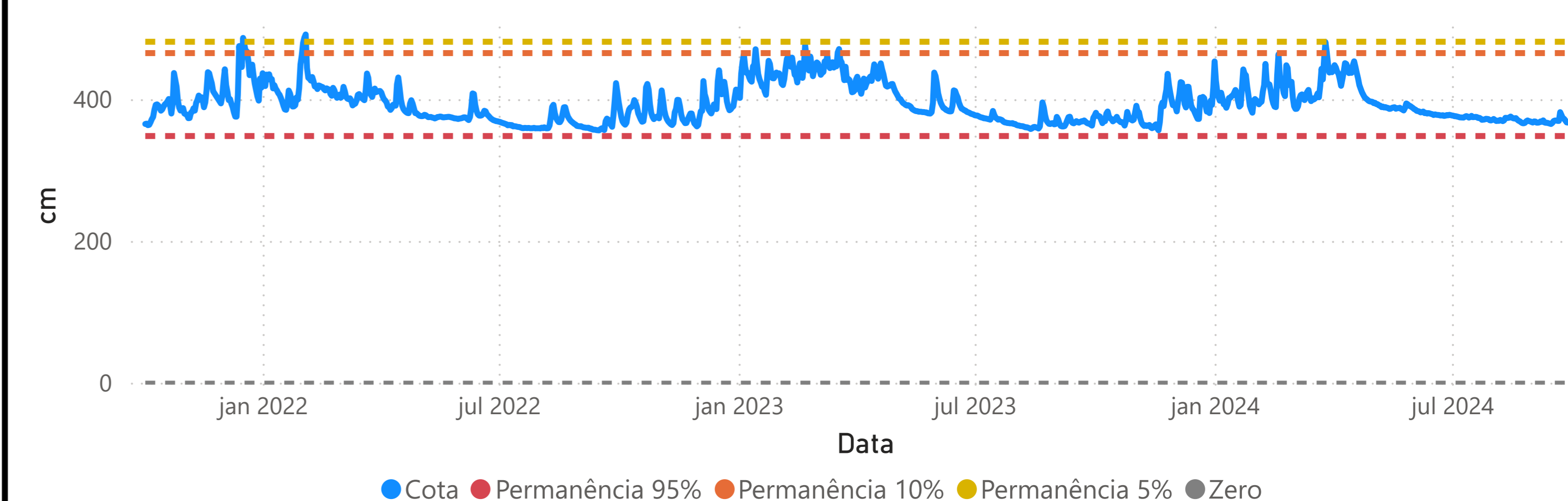
## LADÁRIO (BASE NAVAL) - (66825000)

RIO PARAGUAI Área de Drenagem = 253000 km<sup>2</sup> Cota 95% = -32 cm Cota 10% = 500 cm Cota 5% = 540 cm



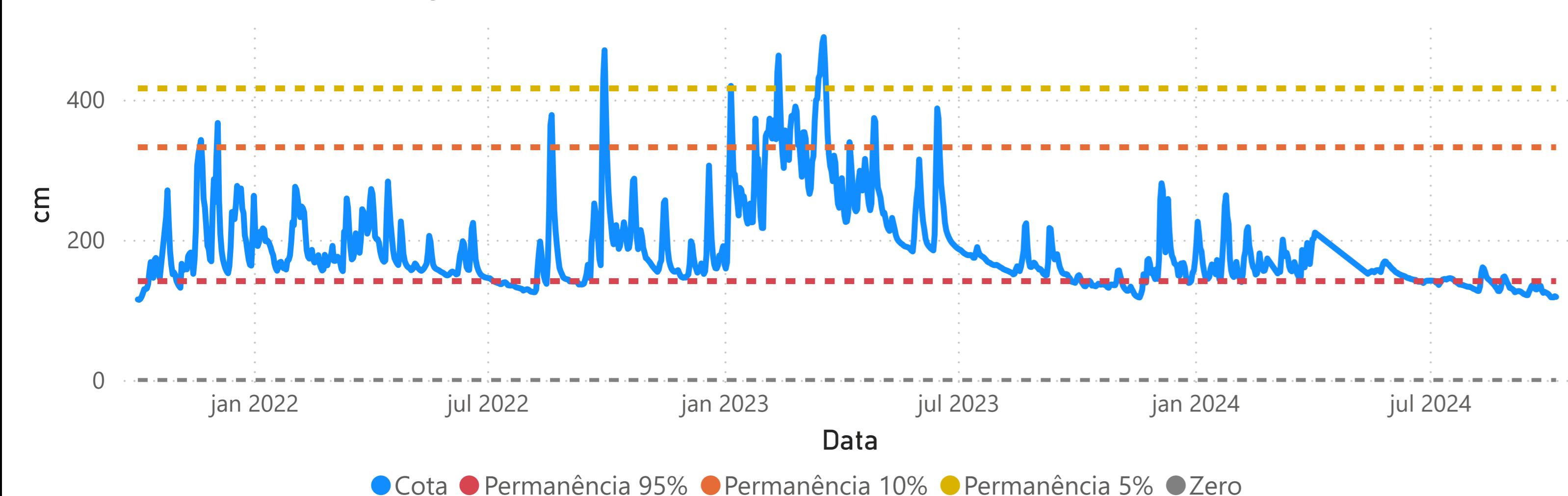
## COXIM - (66870000)

RIO TAQUARI Área de Drenagem = 27600 km<sup>2</sup> Cota 95% = 348 cm Cota 10% = 465 cm Cota 5% = 481 cm



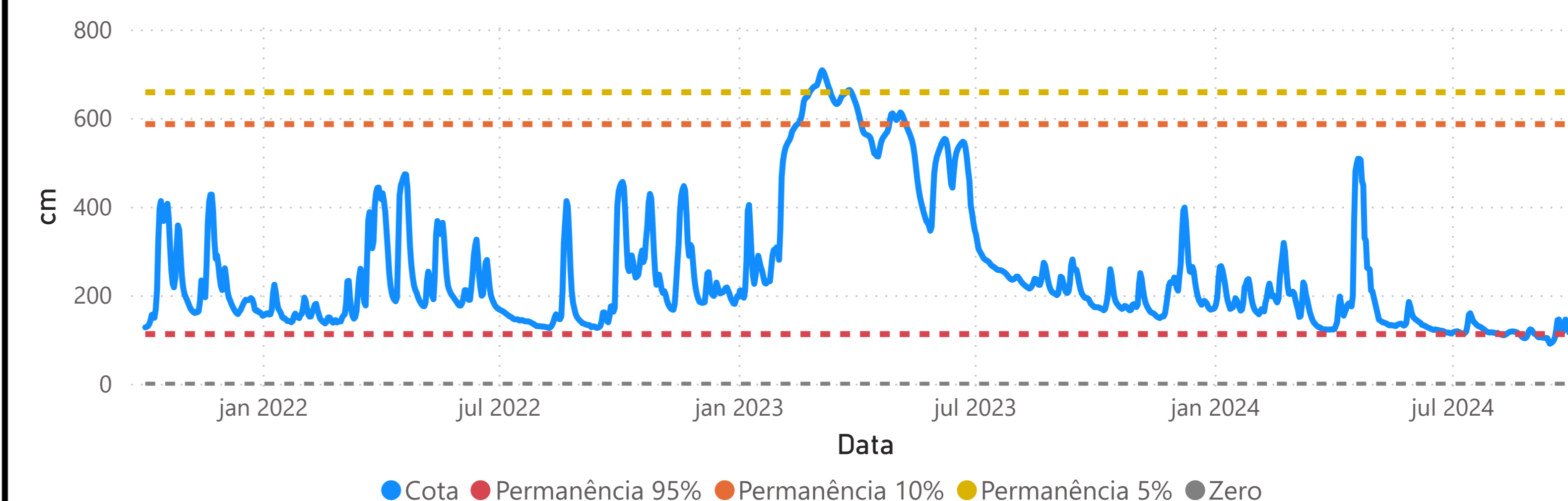
## PALMEIRAS - (66941000)

RIO AQUIDAUANA Área de Drenagem = 10900 km<sup>2</sup> Cota 95% = 141 cm Cota 10% = 332 cm Cota 5% = 416 cm



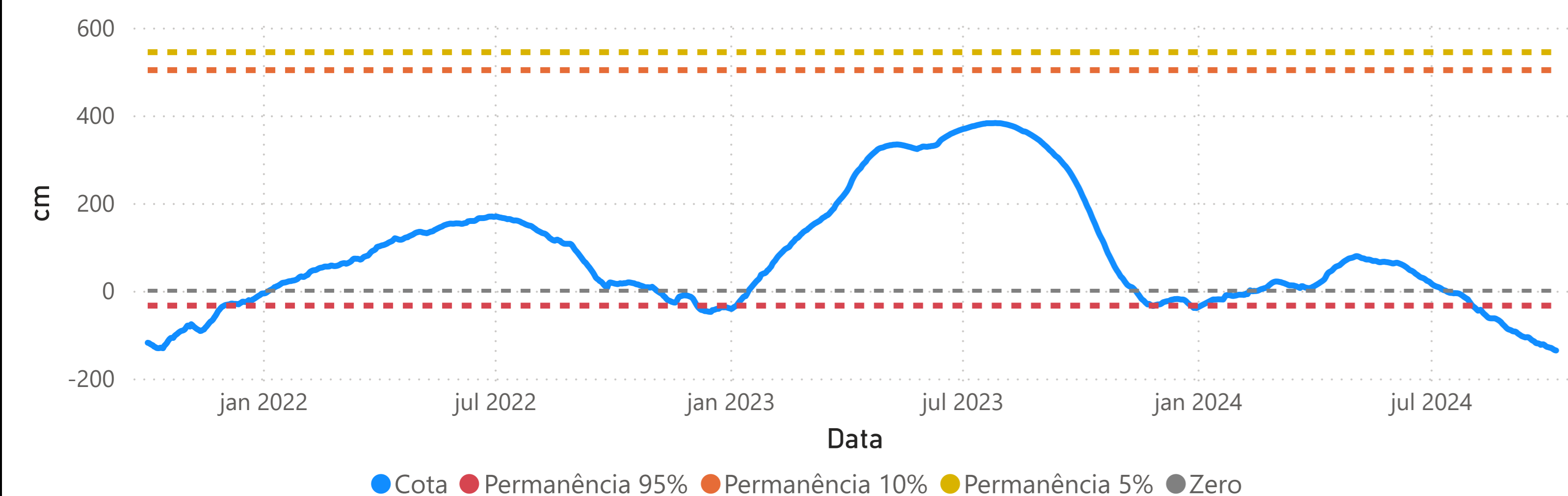
## MIRANDA - (66910000)

RIO MIRANDA Área de Drenagem = 15000 km<sup>2</sup> Cota 95% = 112 cm Cota 10% = 586 cm Cota 5% = 658 cm



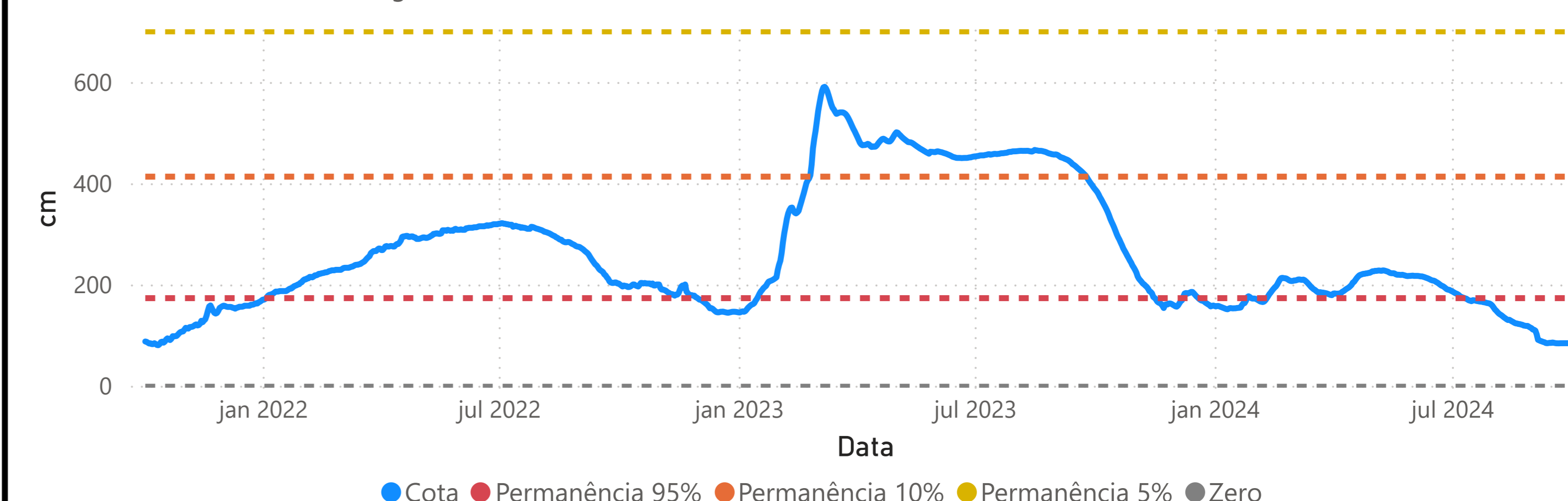
## PORTO ESPERANÇA - (66960008)

RIO PARAGUAI Área de Drenagem = 371000 km<sup>2</sup> Cota 95% = -34 cm Cota 10% = 503 cm Cota 5% = 544 cm



## PORTO MURTINHO - (67100000)

RIO PARAGUAI Área de Drenagem = 576000 km<sup>2</sup> Cota 95% = 173 cm Cota 10% = 413 cm Cota 5% = 700 cm



Fonte: Hidrotelemetria/ANA e ONS