

## CÁCERES (DNPVN)

(66070004) RIO PARAGUAI

Data	Nível (cm)	Referência	Limite (cm)	Diferença (cm)
02/09/2024	40	Estiagem	103	-63
03/09/2024	39	Estiagem	103	-64
04/09/2024	39	Estiagem	103	-64
05/09/2024	38	Estiagem	103	-65
06/09/2024	38	Estiagem	103	-65

## BARRA DO BUGRES

(66010000) RIO PARAGUAI

Data	Nível (cm)	Referência	Limite (cm)	Diferença (cm)
02/09/2024	27	Estiagem	58	-31
03/09/2024	26	Estiagem	58	-32
04/09/2024	26	Estiagem	58	-32
05/09/2024	26	Estiagem	58	-32
06/09/2024	26	Estiagem	58	-32

## UHE Manso

RIO MANSO

Data	Afluência (m³/s)	Defluência (m³/s)	Volume Útil (%)
01/09/2024	21,20	82,00	43,29
02/09/2024	28,74	82,00	43,14
03/09/2024	25,26	86,00	42,96
04/09/2024	29,85	83,00	42,80
05/09/2024	-31,00	83,00	42,47

## BARÃO DE MELGAÇO

(66280000) RIO CUIABÁ

Data	Nível (cm)	Referência	Limite (cm)	Diferença (cm)
02/09/2024	169	Estiagem	163	6
03/09/2024	168	Estiagem	163	5
04/09/2024	168	Estiagem	163	5
05/09/2024	167	Estiagem	163	4
06/09/2024	167	Estiagem	163	4

## PORTO CONCEIÇÃO

(66120000) RIO PARAGUAI

Data	Nível (cm)	Referência	Limite (cm)	Diferença (cm)
02/09/2024	172	Estiagem	333	-161
03/09/2024	171	Estiagem	333	-162
04/09/2024	172	Estiagem	333	-161
05/09/2024	172	Estiagem	333	-161
06/09/2024	174	Estiagem	333	-159

## LADÁRIO (BASE NAVAL)

(66825000) RIO PARAGUAI

Data	Nível (cm)	Referência	Limite (cm)	Diferença (cm)
02/09/2024	-18	Estiagem	-5	-13
03/09/2024	-19	Estiagem	-5	-14
04/09/2024	-20	Estiagem	-5	-15
05/09/2024	-22	Estiagem	-5	-17
06/09/2024	-23	Estiagem	-5	-18

## PORTO ESPERANÇA

(66960008) RIO PARAGUAI

Data	Nível (cm)	Referência	Limite (cm)	Diferença (cm)
02/09/2024	-90	Estiagem	27	-117
03/09/2024	-92	Estiagem	27	-119
04/09/2024	-93	Estiagem	27	-120
05/09/2024	-93	Estiagem	27	-120
06/09/2024	-94	Estiagem	27	-121

## PORTO MURTINHO

(67100000) RIO PARAGUAI

Data	Nível (cm)	Referência	Limite (cm)	Diferença (cm)
02/09/2024	110	Estiagem	216	-106
03/09/2024	109	Estiagem	216	-107
04/09/2024	102	Estiagem	216	-114
05/09/2024	91	Estiagem	216	-125
06/09/2024	88	Estiagem	216	-128

## MIRANDA

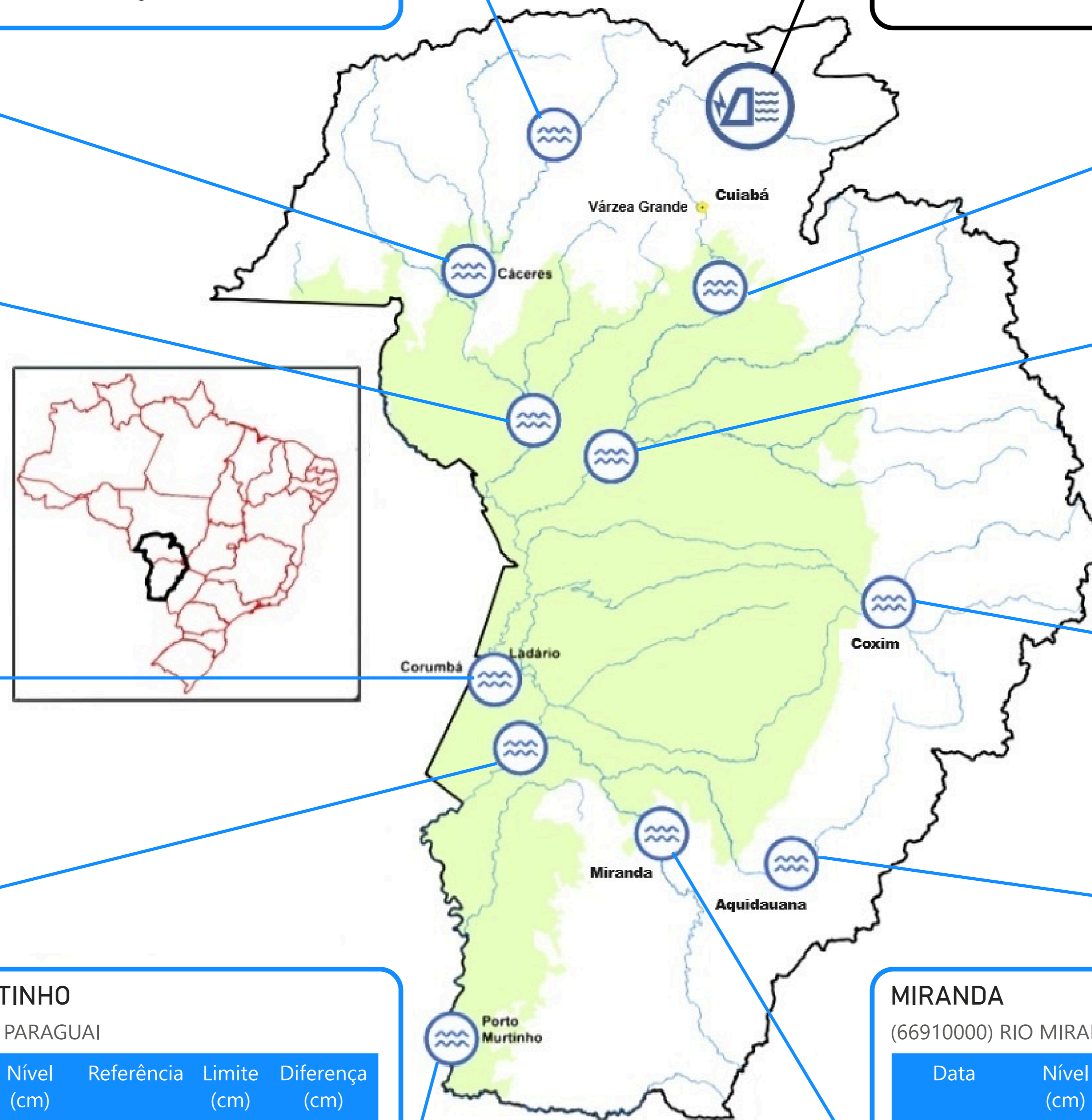
(66910000) RIO MIRANDA

Data	Nível (cm)	Referência	Limite (cm)	Diferença (cm)
02/09/2024	114	Estiagem	137	-23
03/09/2024	111	Estiagem	137	-26
04/09/2024	109	Estiagem	137	-28
05/09/2024	105	Estiagem	137	-32
06/09/2024	103	Estiagem	137	-34

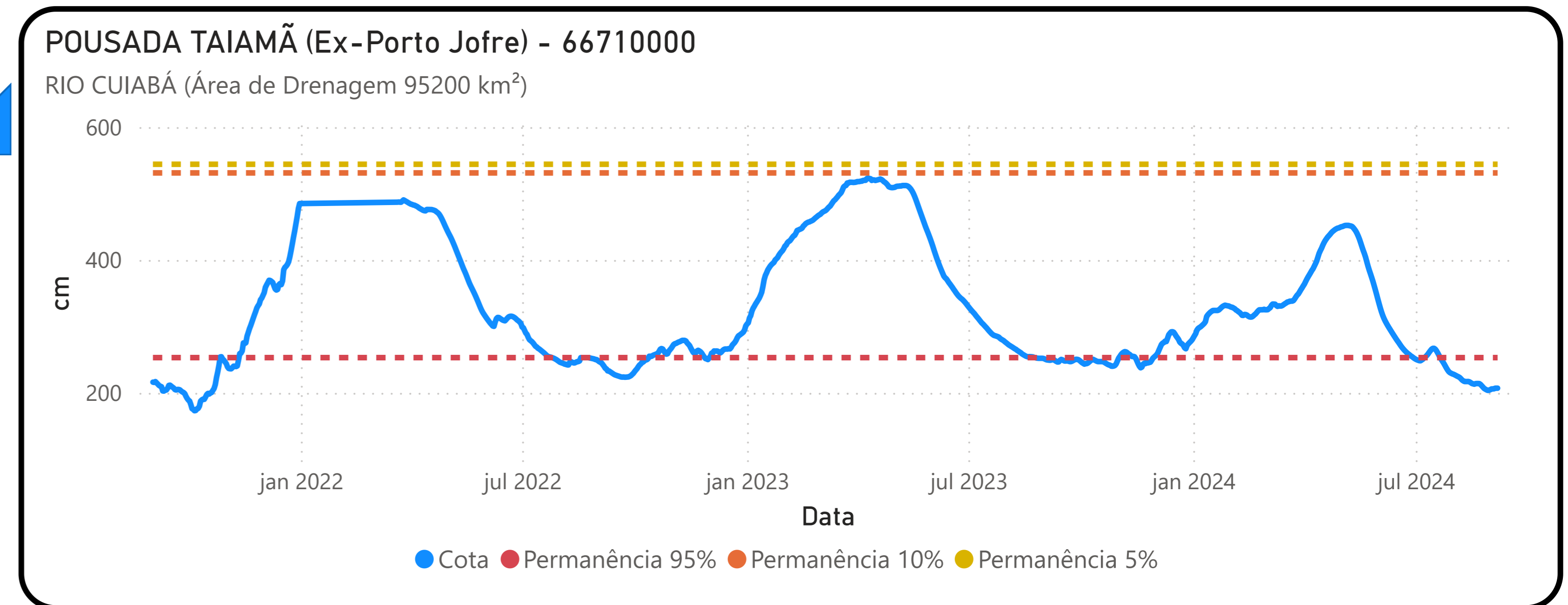
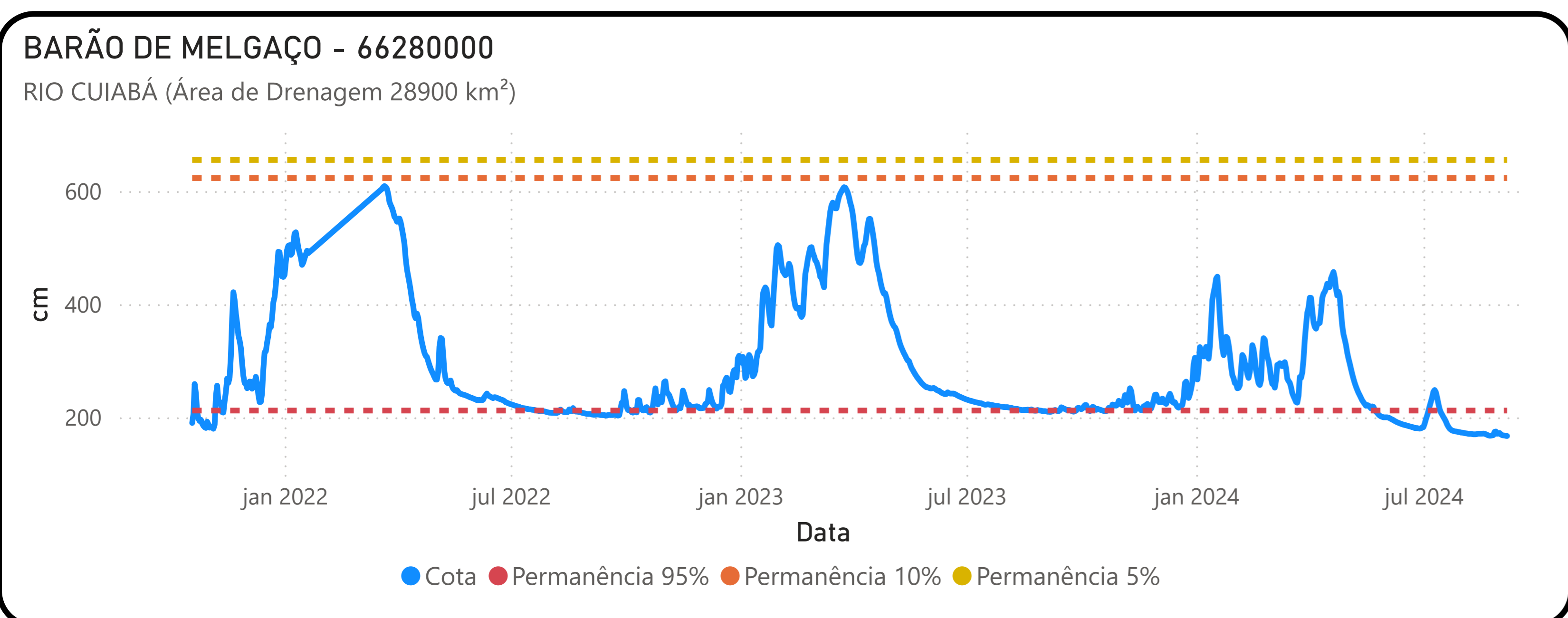
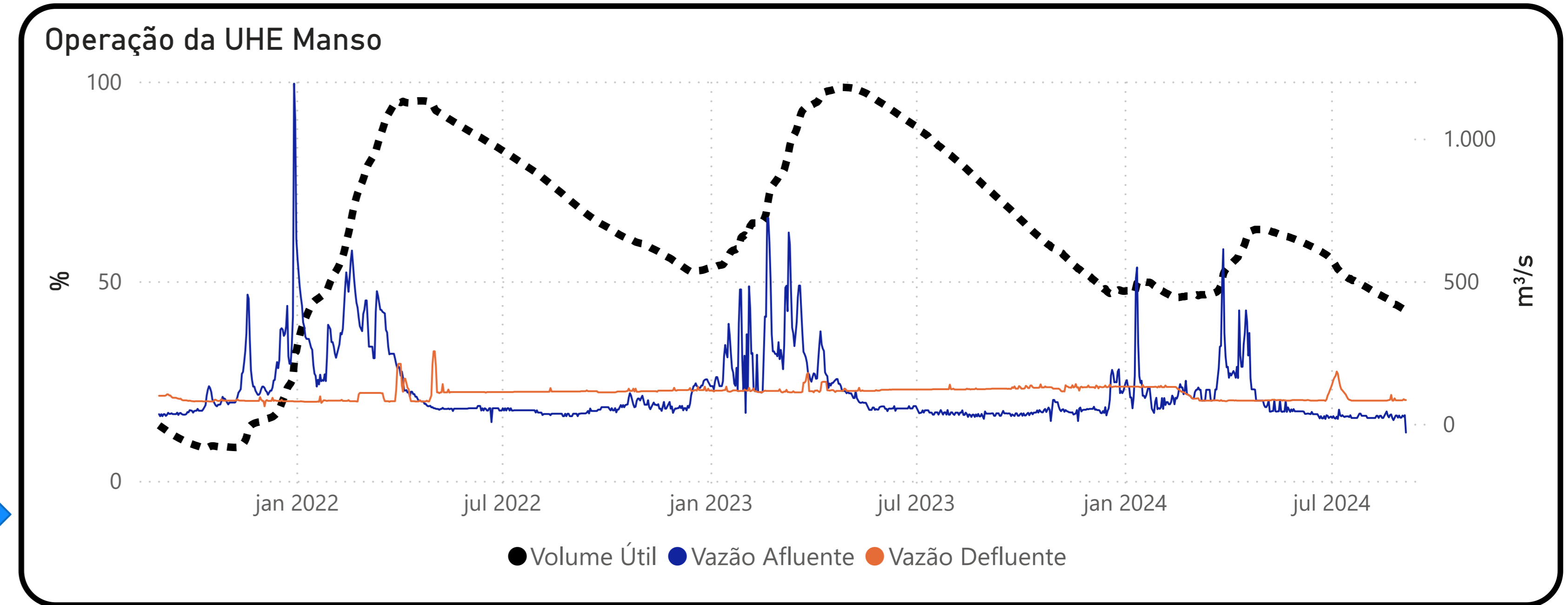
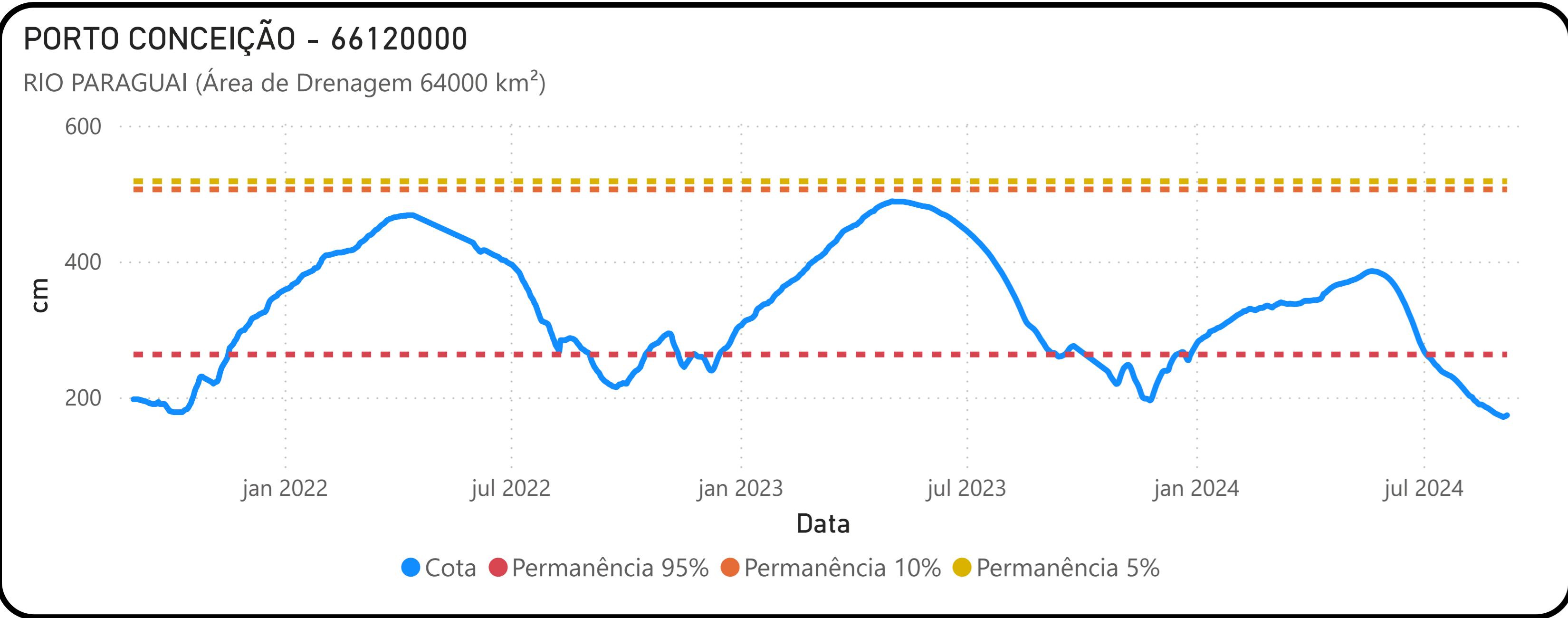
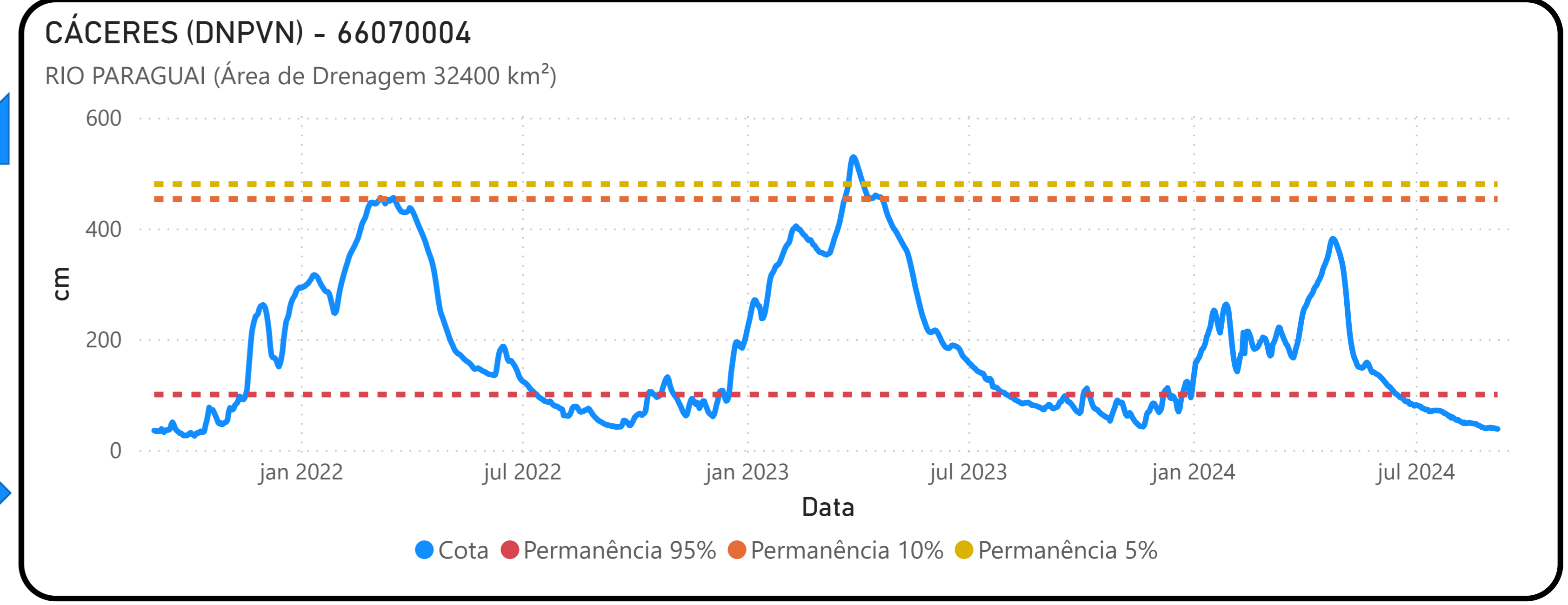
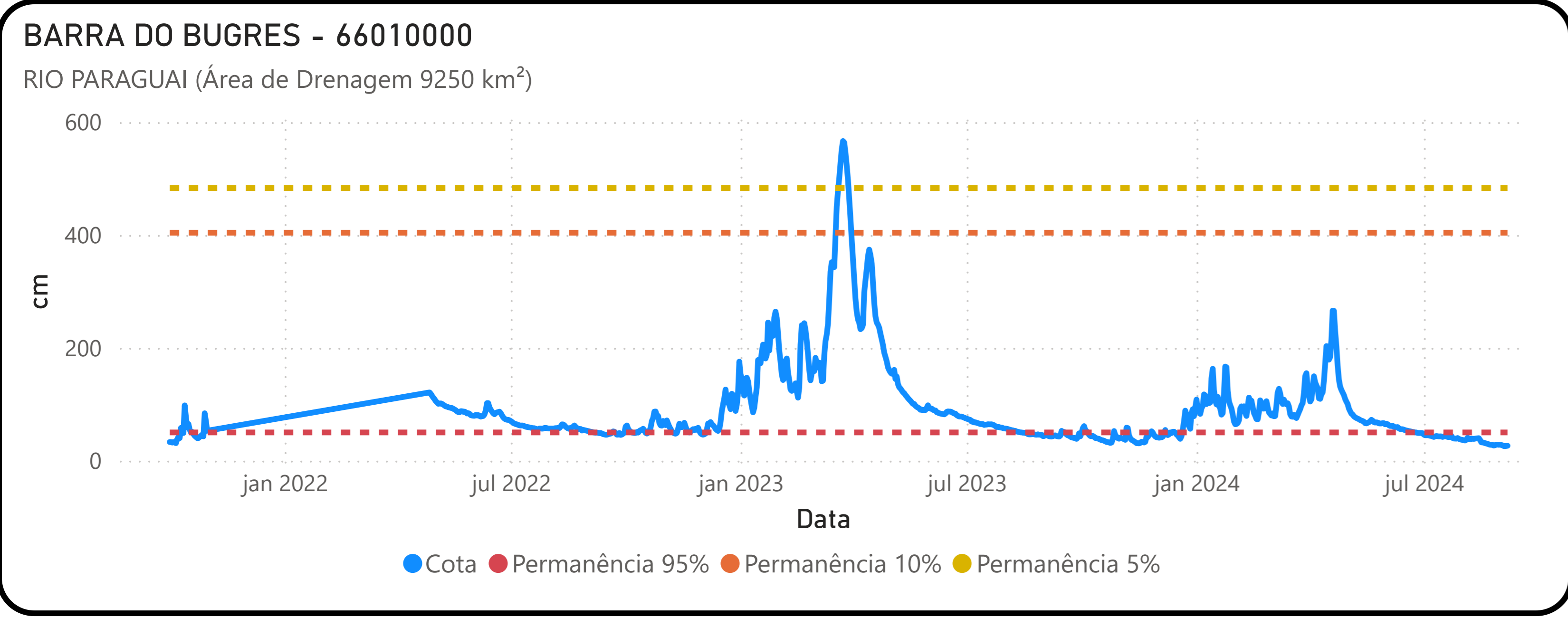
## PALMEIRAS

(66941000) RIO AQUIDAUANA

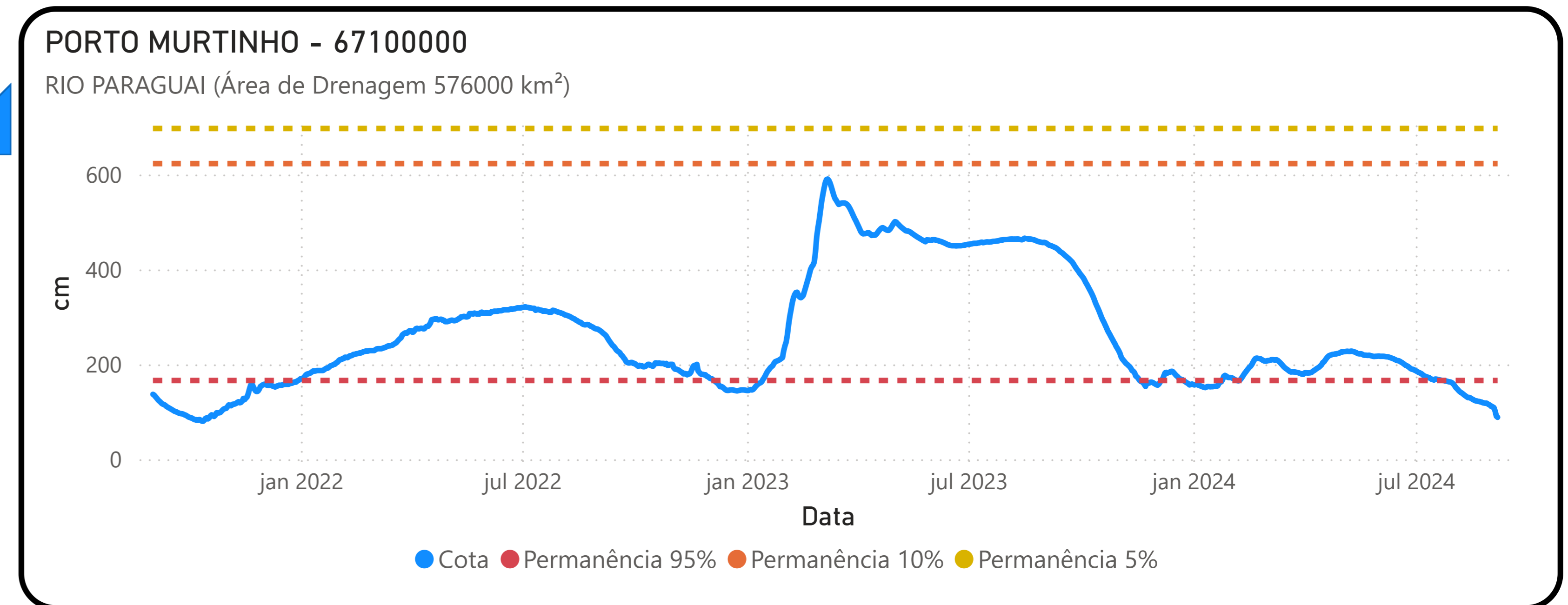
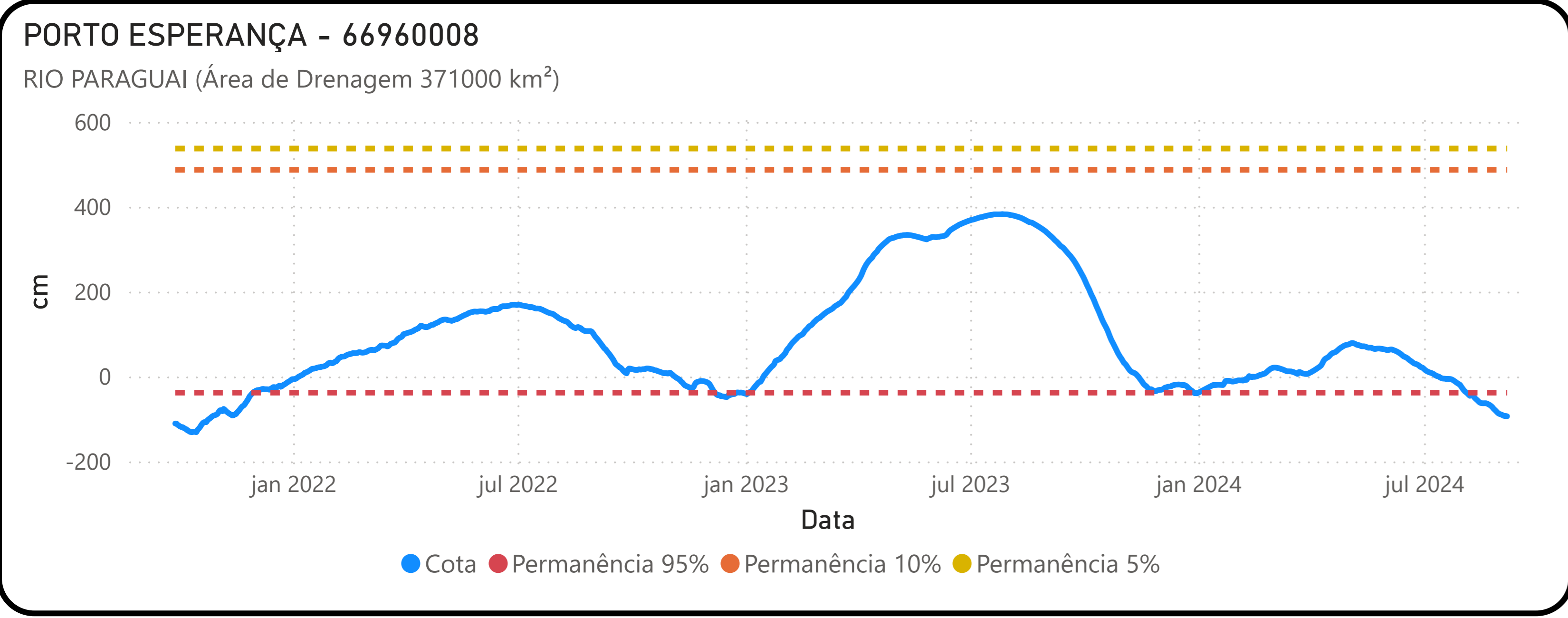
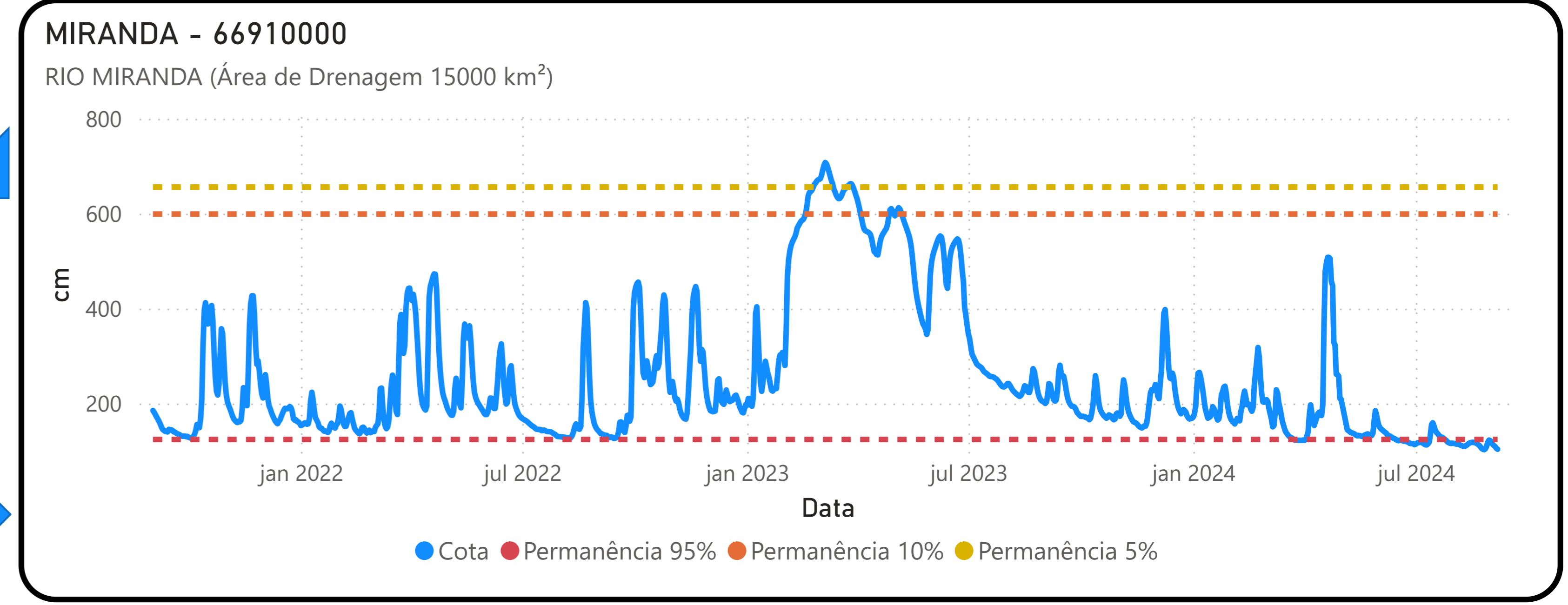
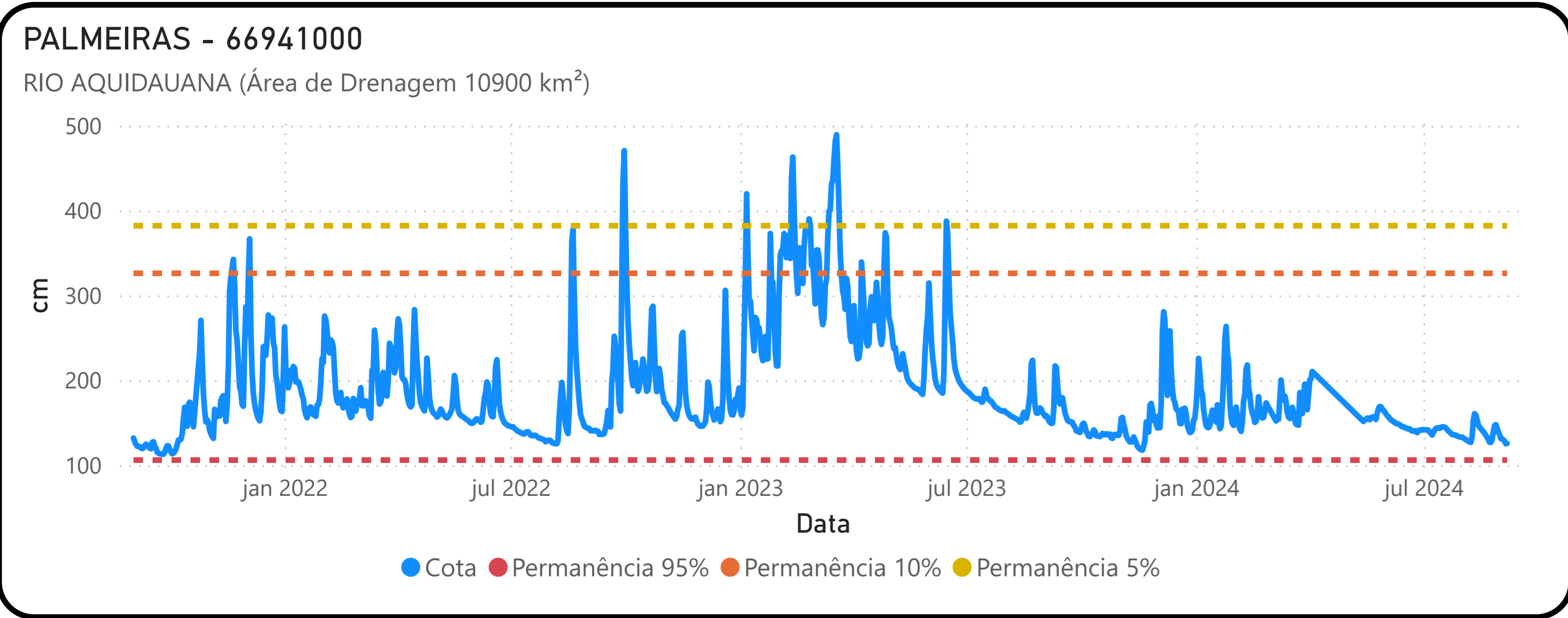
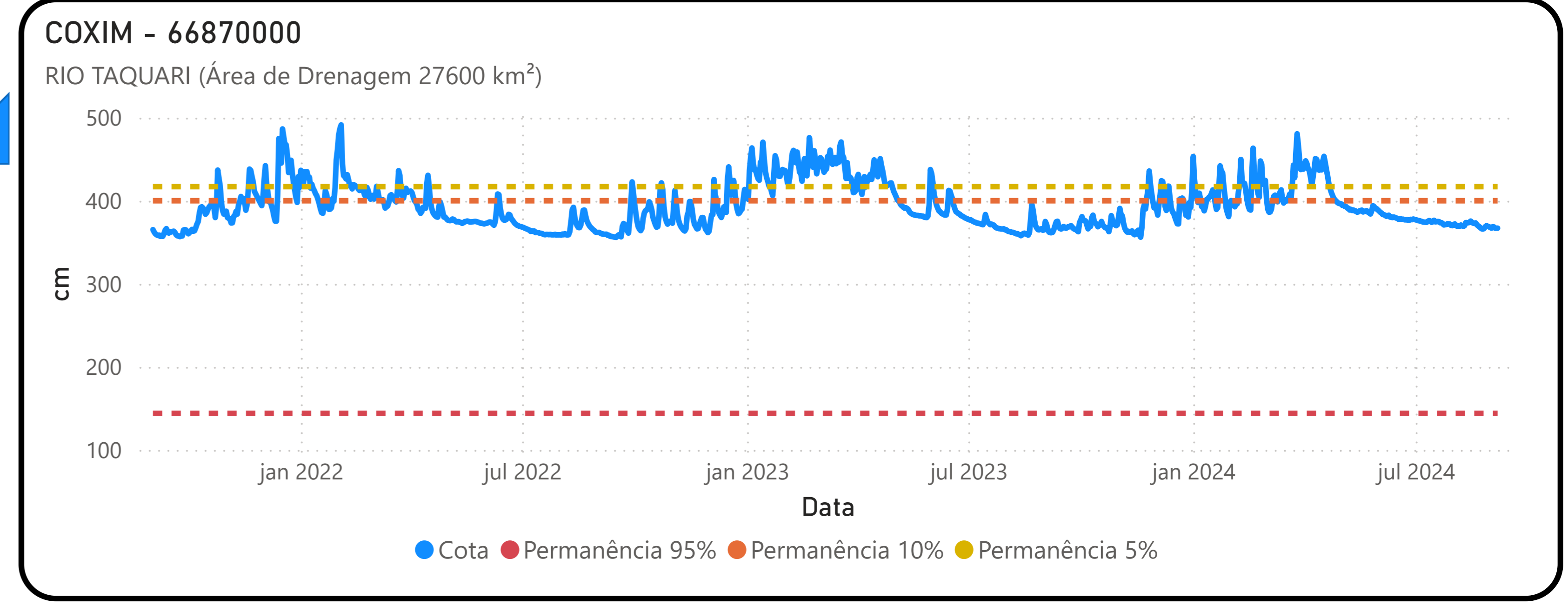
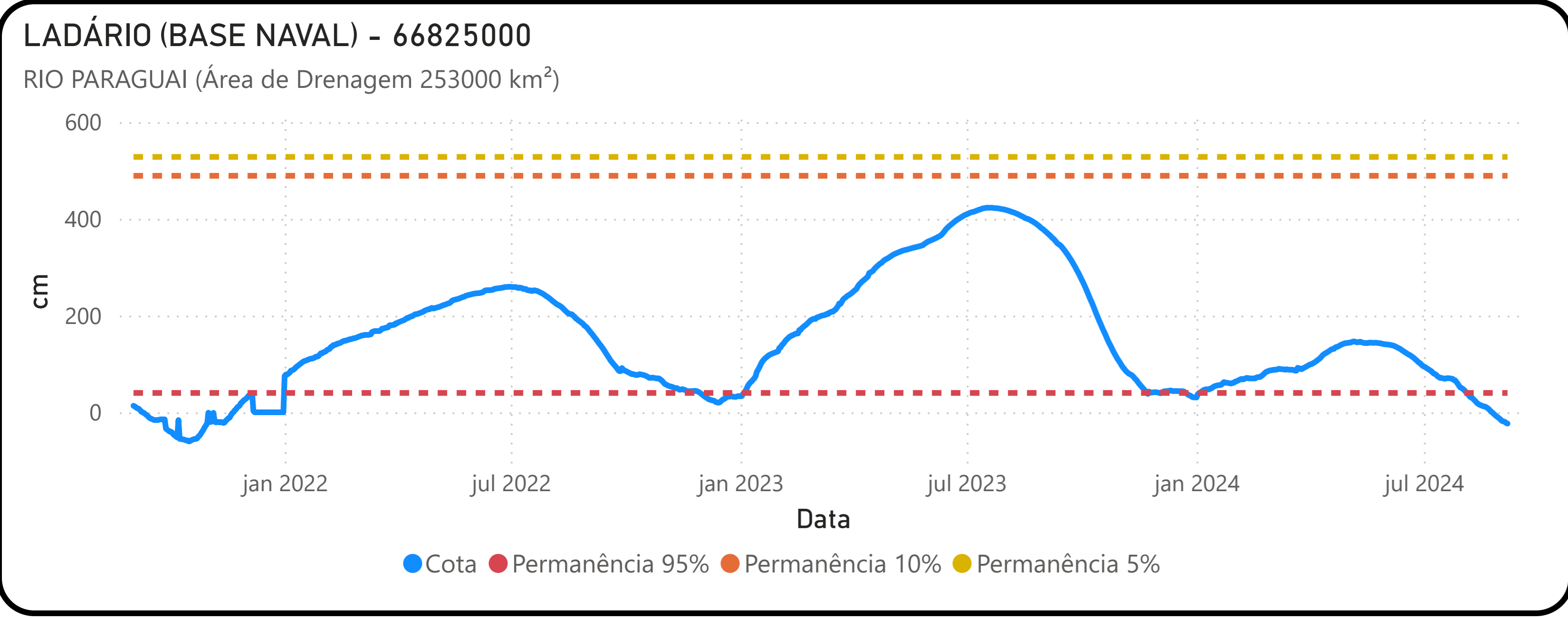
Data	Nível (cm)	Referência	Limite (cm)	Diferença (cm)
02/09/2024	131	Estiagem	151	-20
03/09/2024	130	Estiagem	151	-21
04/09/2024	129	Estiagem	151	-22
05/09/2024	125	Estiagem	151	-26
06/09/2024	126	Estiagem	151	-25



Fonte: Hidrotelemetria/ANA e ONS



Fonte: Hidrotelemetria/ANA e ONS



Fonte: Hidrotelemetria/ANA e ONS