

CÁCERES (DNPVN)
(66070004) RIO PARAGUAI

Data	Nível (cm)	Referência	Limite (cm)	Diferença (cm)
01/09/2024	39	Estiagem	103	-64
02/09/2024	40	Estiagem	103	-63
03/09/2024	39	Estiagem	103	-64
04/09/2024	39	Estiagem	103	-64
05/09/2024	39	Estiagem	103	-64

BARRA DO BUGRES
(66010000) RIO PARAGUAI

Data	Nível (cm)	Referência	Limite (cm)	Diferença (cm)
01/09/2024	28	Estiagem	58	-30
02/09/2024	27	Estiagem	58	-31
03/09/2024	26	Estiagem	58	-32
04/09/2024	26	Estiagem	58	-32
05/09/2024	27	Estiagem	58	-31

UHE Manso
RIO MANSO

Data	Afluência (m³/s)	Defluência (m³/s)	Volume Útil (%)
31/08/2024	28,81	82,00	43,52
01/09/2024	28,81	82,00	43,36
02/09/2024	28,81	82,00	43,20
03/09/2024	25,19	86,00	43,03
04/09/2024	7,07	83,00	42,80

BARÃO DE MELGAÇO
(66280000) RIO CUIABÁ

Data	Nível (cm)	Referência	Limite (cm)	Diferença (cm)
01/09/2024	170	Estiagem	163	7
02/09/2024	169	Estiagem	163	6
03/09/2024	168	Estiagem	163	5
04/09/2024	168	Estiagem	163	5
05/09/2024	167	Estiagem	163	4

PORTO CONCEIÇÃO
(66120000) RIO PARAGUAI

Data	Nível (cm)	Referência	Limite (cm)	Diferença (cm)
01/09/2024	173	Estiagem	333	-160
02/09/2024	172	Estiagem	333	-161
03/09/2024	171	Estiagem	333	-162
04/09/2024	172	Estiagem	333	-161
05/09/2024	172	Estiagem	333	-161

POUSADA TAIAMÃ (Ex-Porto Jofre)
(66710000) RIO CUIABÁ

Data	Nível (cm)	Referência	Limite (cm)	Diferença (cm)
01/09/2024	206	Estiagem	284	-78
02/09/2024	206	Estiagem	284	-78
03/09/2024	206	Estiagem	284	-78
04/09/2024	207	Estiagem	284	-77
05/09/2024	207	Estiagem	284	-77

LADÁRIO (BASE NAVAL)
(66825000) RIO PARAGUAI

Data	Nível (cm)	Referência	Limite (cm)	Diferença (cm)
01/09/2024	-17	Estiagem	-5	-12
02/09/2024	-18	Estiagem	-5	-13
03/09/2024	-19	Estiagem	-5	-14
04/09/2024	-20	Estiagem	-5	-15
05/09/2024	-22	Estiagem	-5	-17

COXIM
(66870000) RIO TAQUARI

Data	Nível (cm)	Referência	Limite (cm)	Diferença (cm)
01/09/2024	367	Estiagem	359	8
02/09/2024	369	Estiagem	359	10
03/09/2024	368	Estiagem	359	9
04/09/2024	367	Estiagem	359	8
05/09/2024	367	Estiagem	359	8

PORTO ESPERANÇA
(66960008) RIO PARAGUAI

Data	Nível (cm)	Referência	Limite (cm)	Diferença (cm)
01/09/2024	-89	Estiagem	27	-116
02/09/2024	-90	Estiagem	27	-117
03/09/2024	-92	Estiagem	27	-119
04/09/2024	-93	Estiagem	27	-120
05/09/2024	-93	Estiagem	27	-120

PORTO MURTINHO
(67100000) RIO PARAGUAI

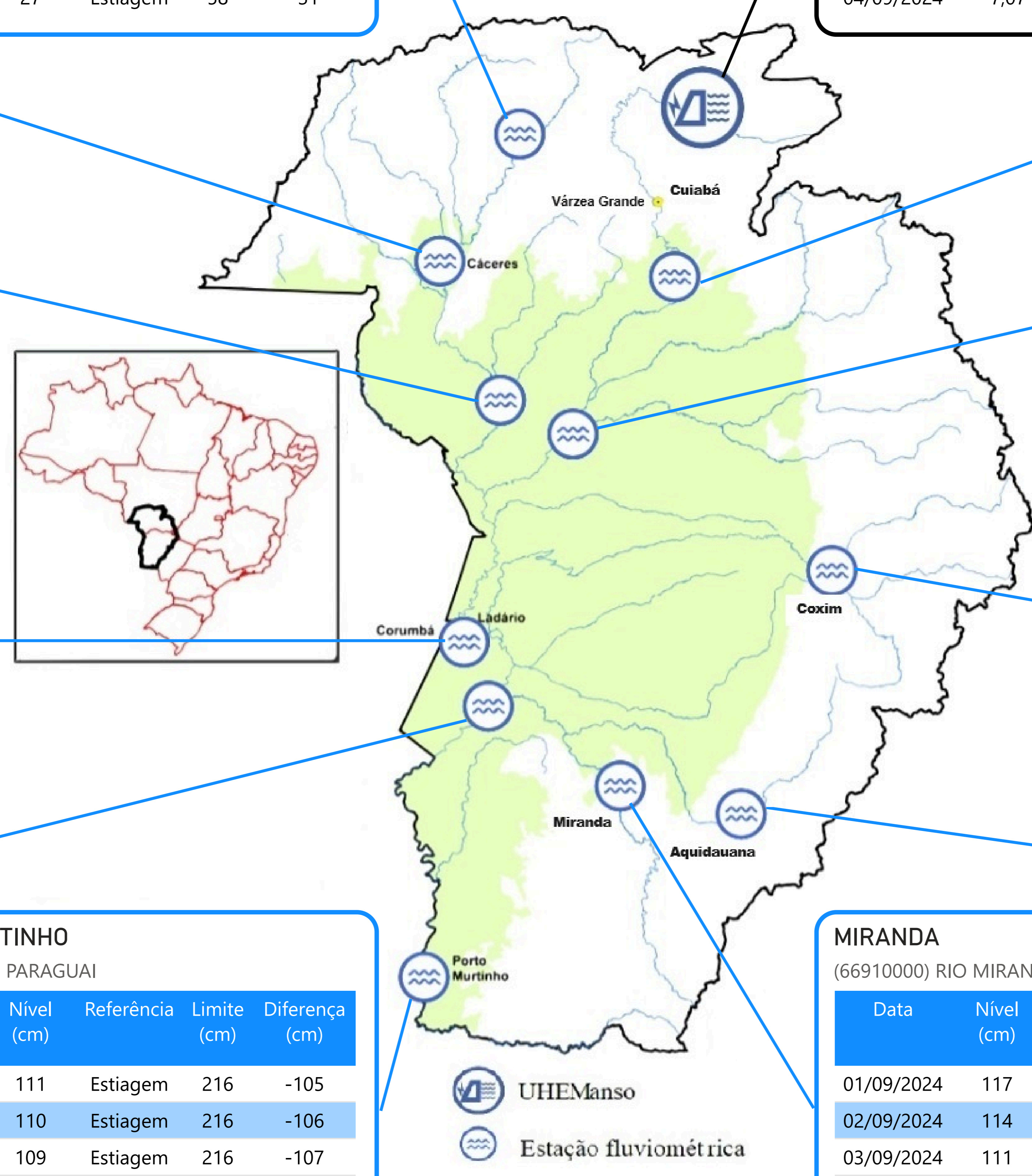
Data	Nível (cm)	Referência	Limite (cm)	Diferença (cm)
01/09/2024	111	Estiagem	216	-105
02/09/2024	110	Estiagem	216	-106
03/09/2024	109	Estiagem	216	-107
04/09/2024	102	Estiagem	216	-114
05/09/2024	90	Estiagem	216	-126

MIRANDA
(66910000) RIO MIRANDA

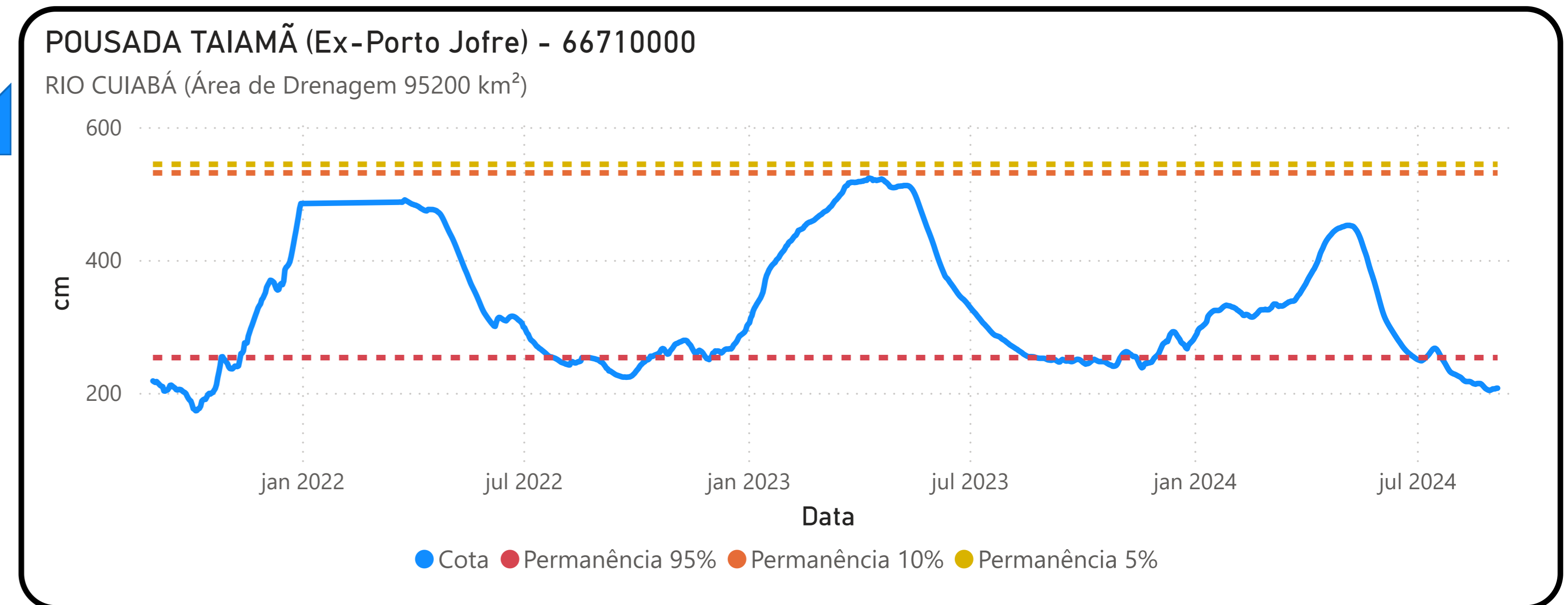
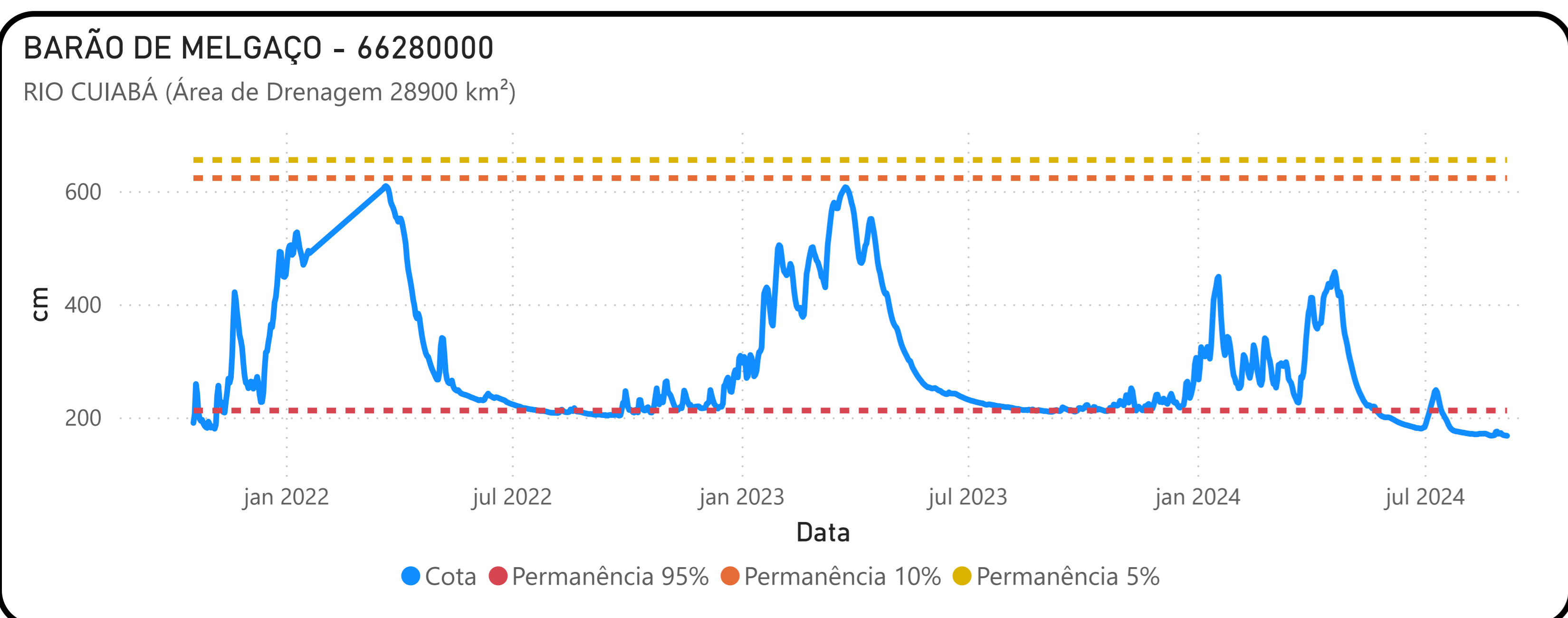
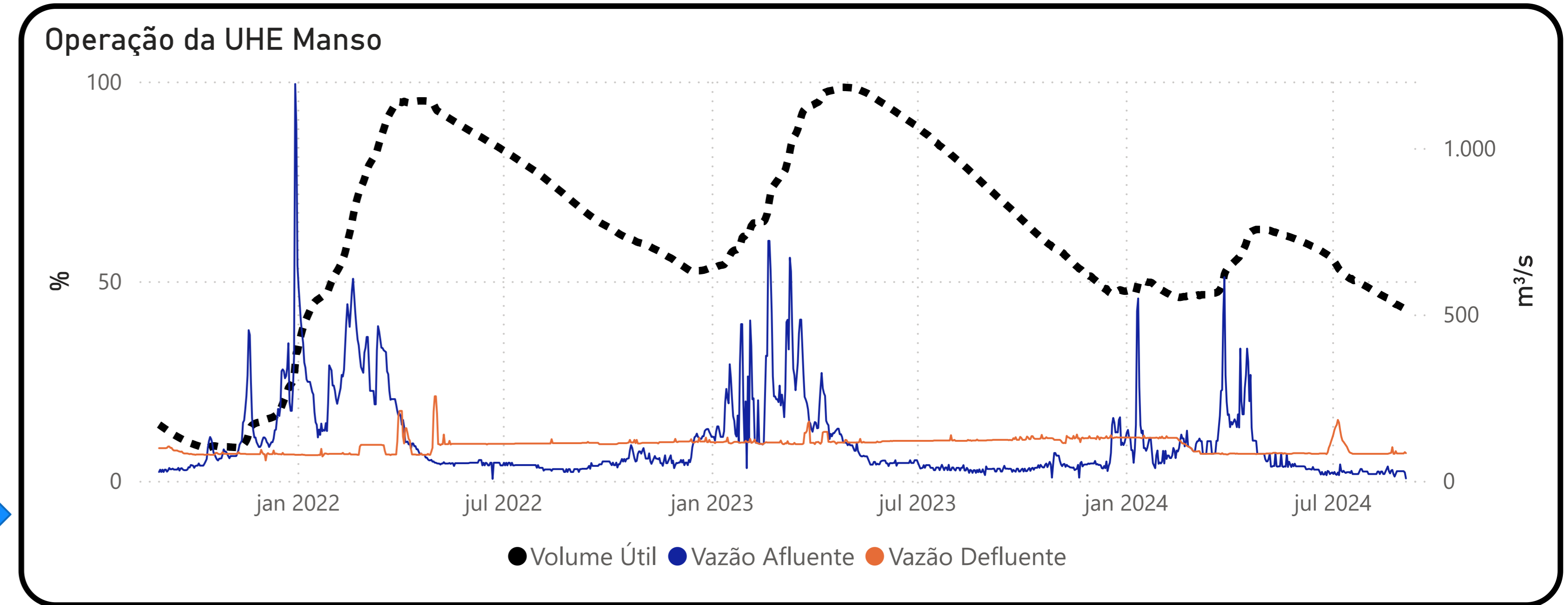
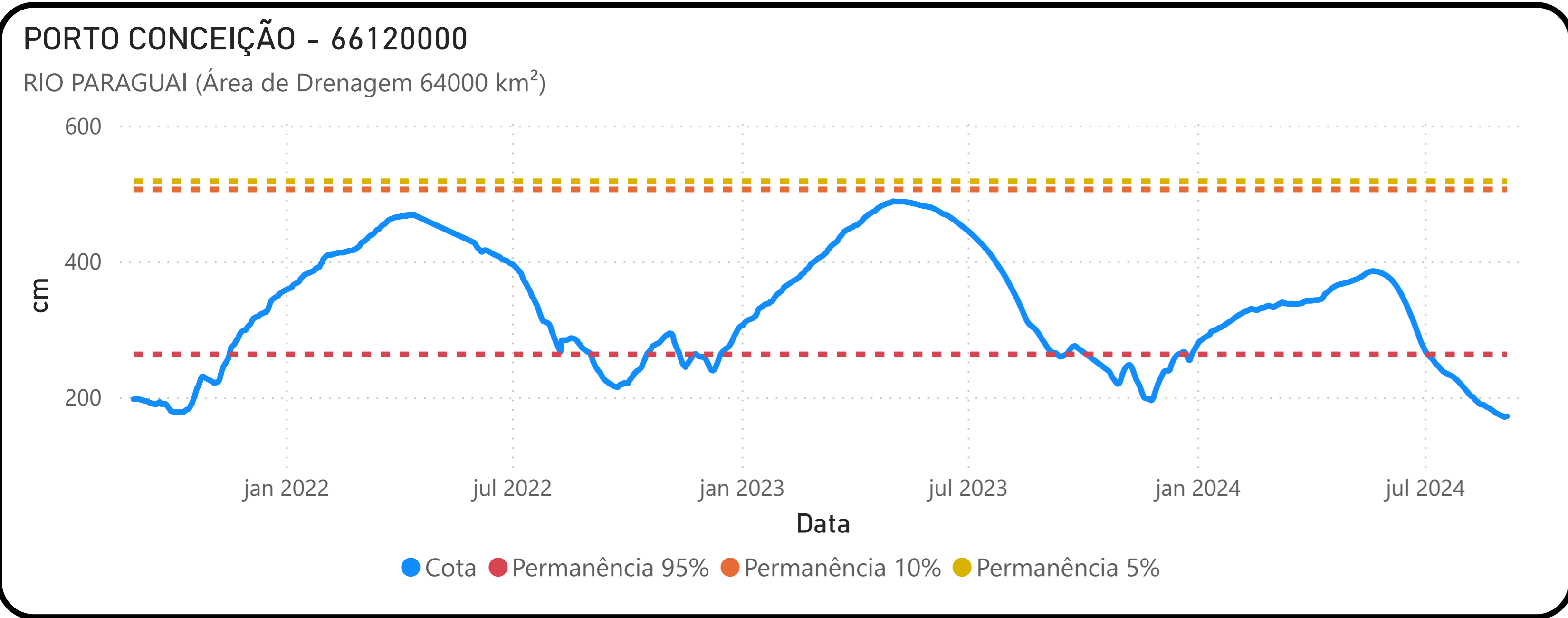
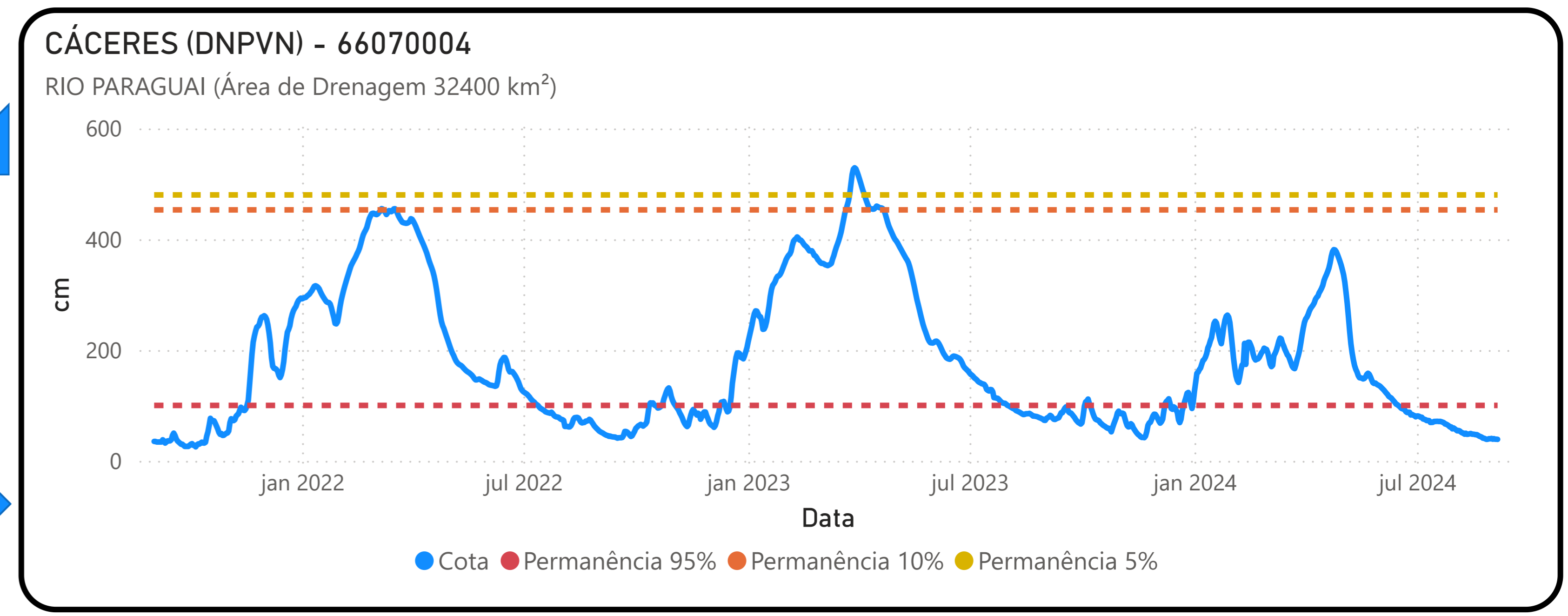
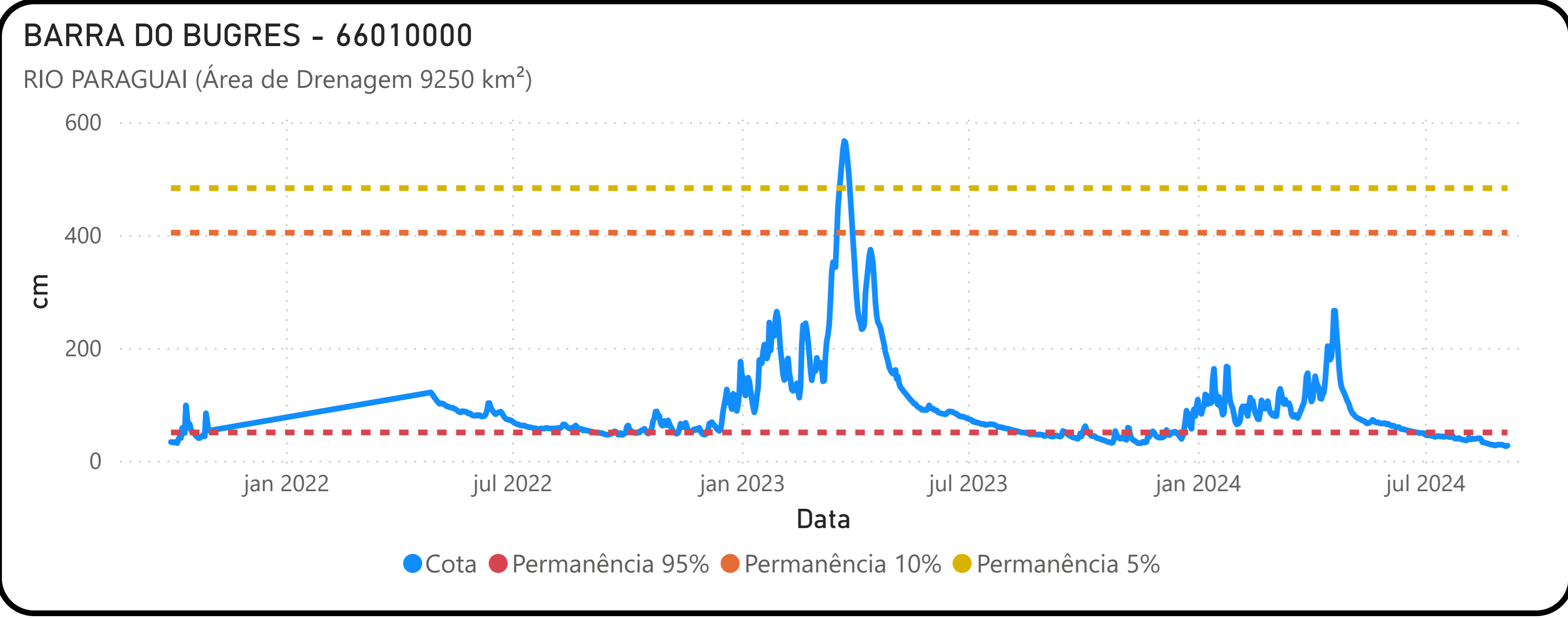
Data	Nível (cm)	Referência	Limite (cm)	Diferença (cm)
01/09/2024	117	Estiagem	137	-20
02/09/2024	114	Estiagem	137	-23
03/09/2024	111	Estiagem	137	-26
04/09/2024	109	Estiagem	137	-28
05/09/2024	106	Estiagem	137	-31

PALMEIRAS
(66941000) RIO AQUIDAUANA

Data	Nível (cm)	Referência	Limite (cm)	Diferença (cm)
01/09/2024	131	Estiagem	151	-20
02/09/2024	131	Estiagem	151	-20
03/09/2024	130	Estiagem	151	-21
04/09/2024	129	Estiagem	151	-22
05/09/2024	125	Estiagem	151	-26



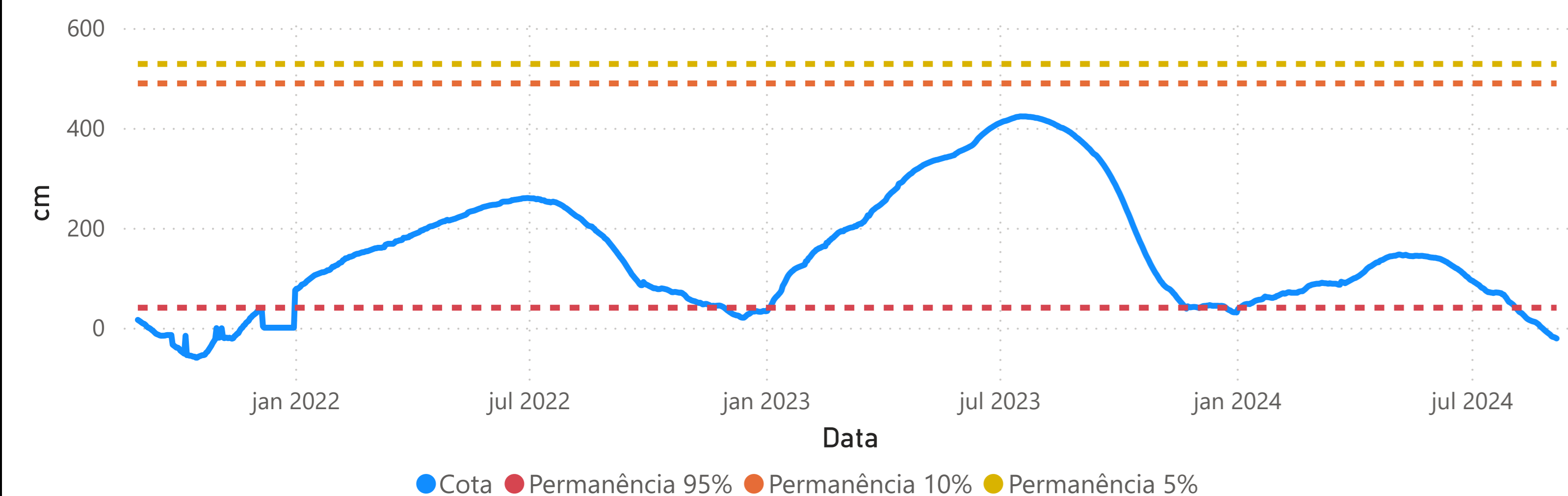
Fonte: Hidrotelemetria/ANA e ONS



Fonte: Hidrotelemetria/ANA e ONS

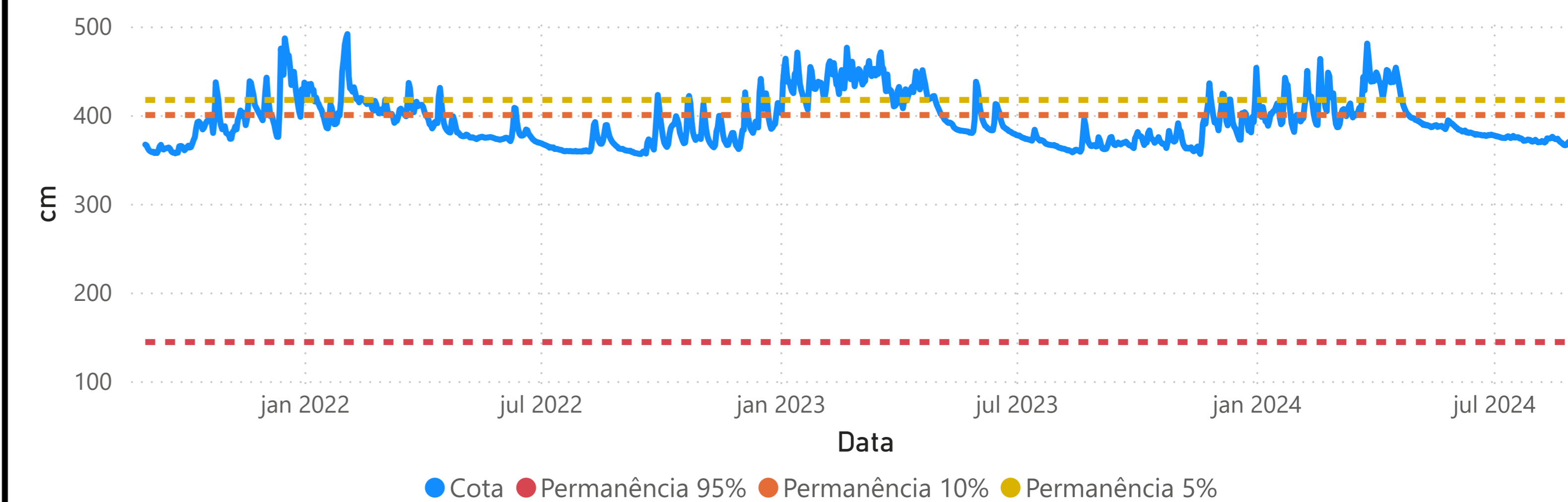
LADÁRIO (BASE NAVAL) - 66825000

RIO PARAGUAI (Área de Drenagem 253000 km²)



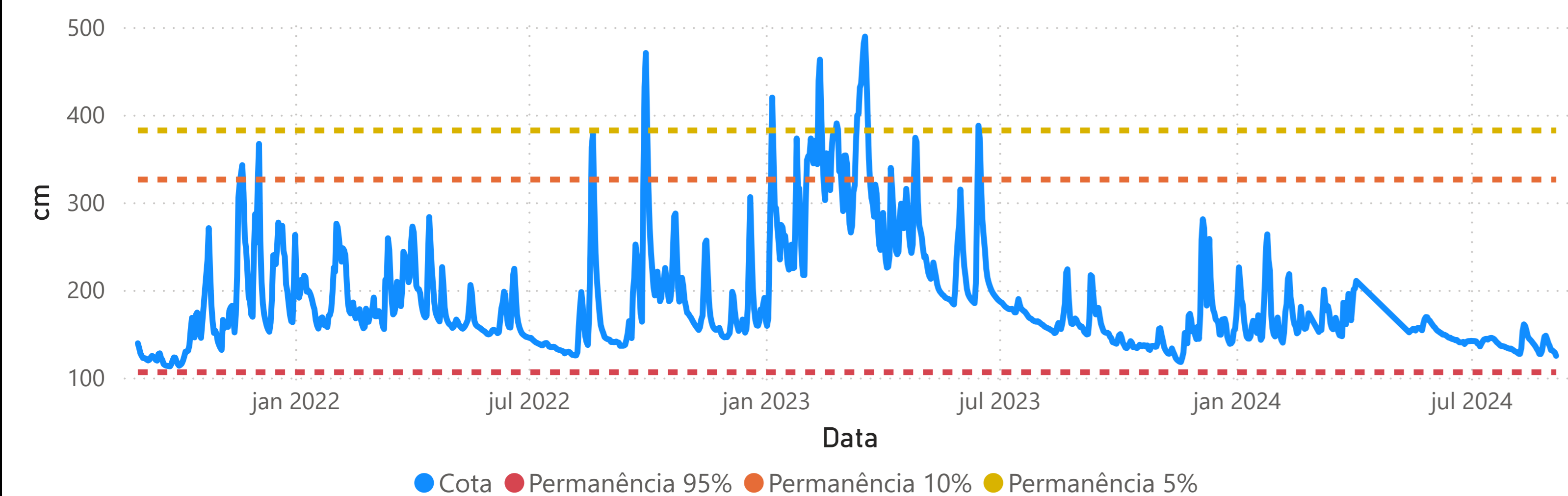
COXIM - 66870000

RIO TAQUARI (Área de Drenagem 27600 km²)



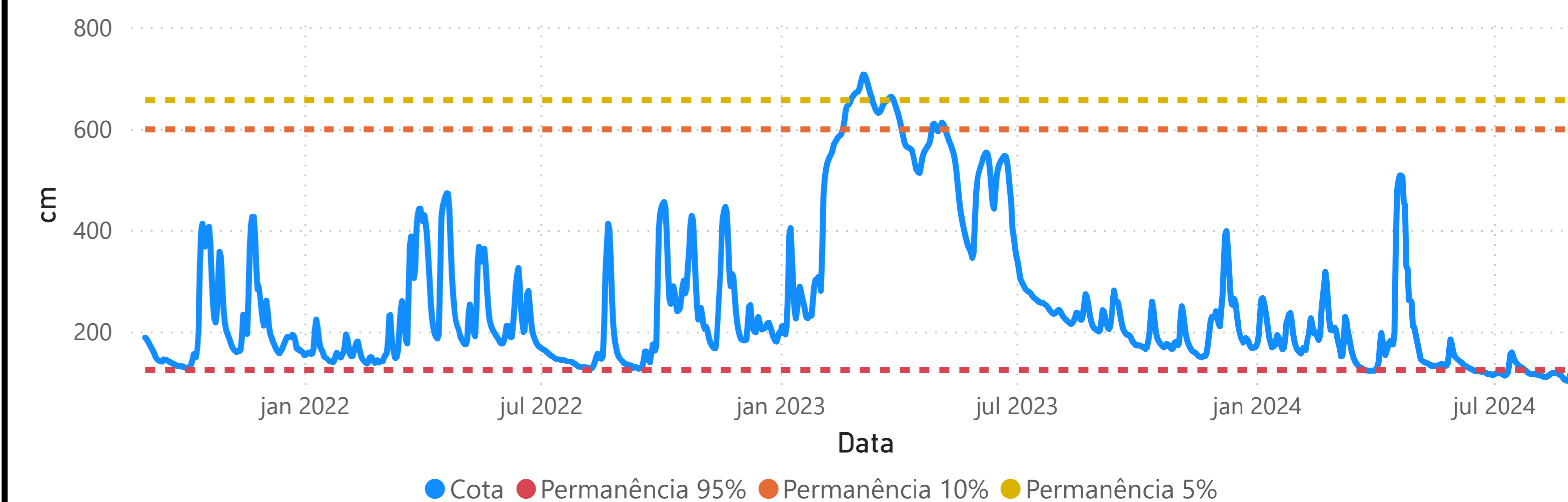
PALMEIRAS - 66941000

RIO AQUIDAUANA (Área de Drenagem 10900 km²)



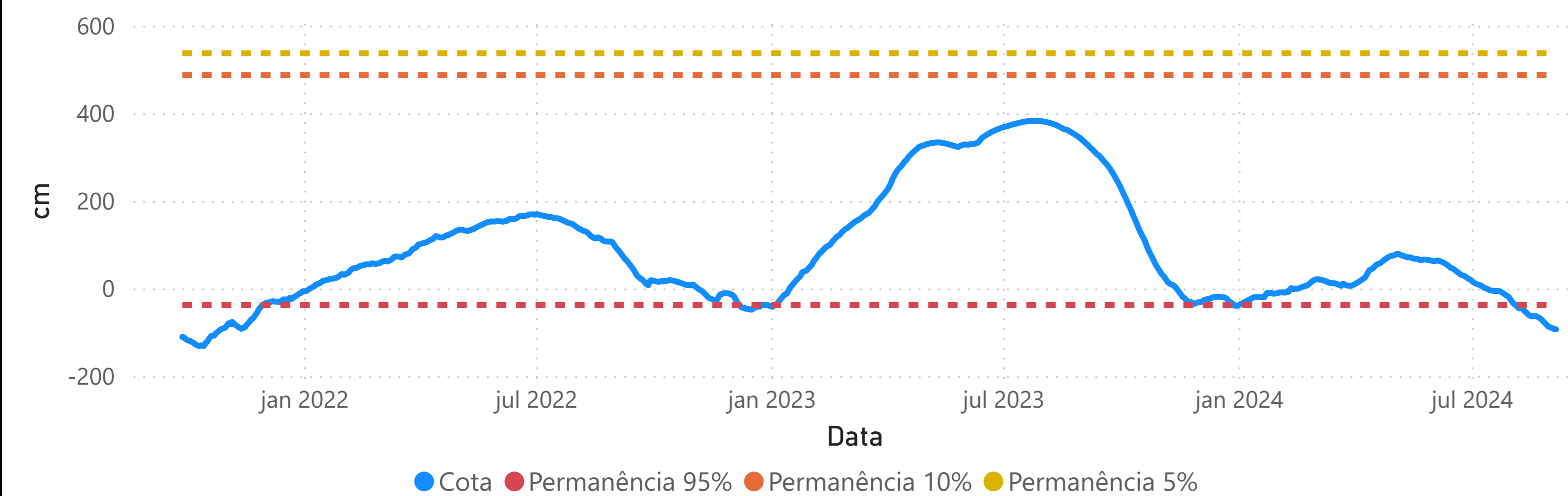
MIRANDA - 66910000

RIO MIRANDA (Área de Drenagem 15000 km²)



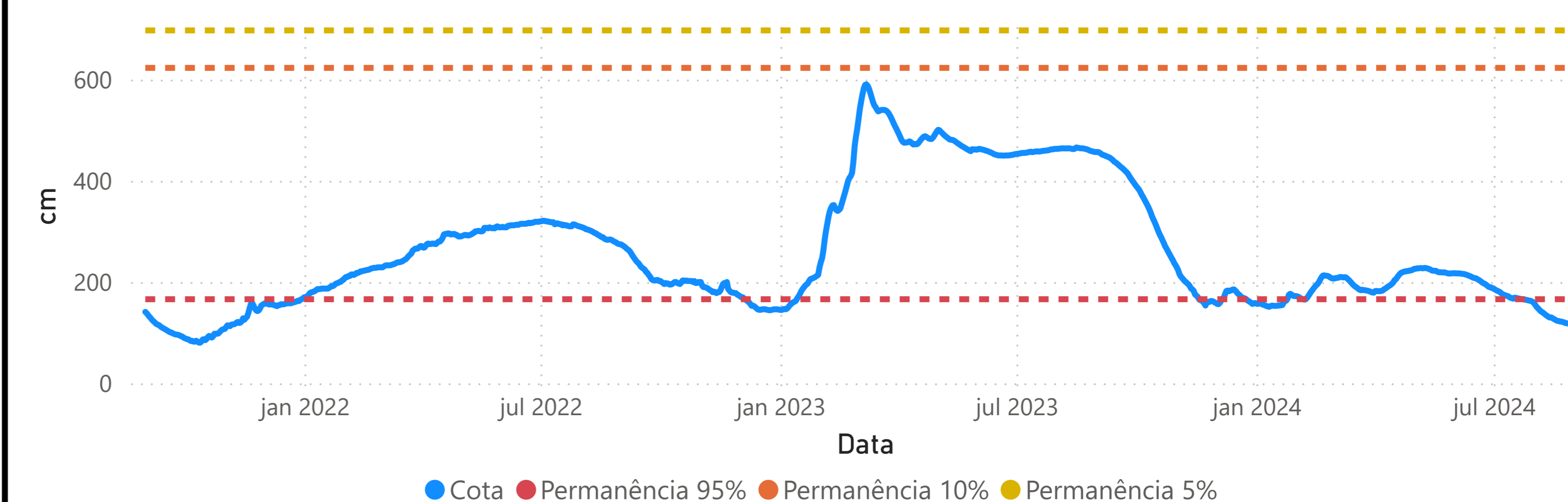
PORTO ESPERANÇA - 66960008

RIO PARAGUAI (Área de Drenagem 371000 km²)



PORTO MURTINHO - 67100000

RIO PARAGUAI (Área de Drenagem 576000 km²)



Fonte: Hidrotelemetria/ANA e ONS