

## CÁCERES (DNPVN)

(66070004) RIO PARAGUAI

Data	Nível (cm)	Referência	Limite (cm)	Diferença (cm)
31/08/2024	40	Estiagem	103	-63
01/09/2024	39	Estiagem	103	-64
02/09/2024	40	Estiagem	103	-63
03/09/2024	39	Estiagem	103	-64
04/09/2024	39	Estiagem	103	-64

## BARRA DO BUGRES

(66010000) RIO PARAGUAI

Data	Nível (cm)	Referência	Limite (cm)	Diferença (cm)
31/08/2024	29	Estiagem	58	-29
01/09/2024	28	Estiagem	58	-30
02/09/2024	27	Estiagem	58	-31
03/09/2024	26	Estiagem	58	-32
04/09/2024	26	Estiagem	58	-32

## UHE Manso

RIO MANSO

Data	Afluência (m³/s)	Defluência (m³/s)	Volume Útil (%)
30/08/2024	28,81	82,00	43,67
31/08/2024	28,81	82,00	43,52
01/09/2024	28,80	82,00	43,36
02/09/2024	28,80	82,00	43,20
03/09/2024	25,22	86,00	43,03

## BARÃO DE MELGAÇO

(66280000) RIO CUIABÁ

Data	Nível (cm)	Referência	Limite (cm)	Diferença (cm)
31/08/2024	172	Estiagem	163	9
01/09/2024	170	Estiagem	163	7
02/09/2024	169	Estiagem	163	6
03/09/2024	168	Estiagem	163	5
04/09/2024	168	Estiagem	163	5

## PORTO CONCEIÇÃO

(66120000) RIO PARAGUAI

Data	Nível (cm)	Referência	Limite (cm)	Diferença (cm)
31/08/2024	173	Estiagem	333	-160
01/09/2024	173	Estiagem	333	-160
02/09/2024	172	Estiagem	333	-161
03/09/2024	171	Estiagem	333	-162
04/09/2024	171	Estiagem	333	-162

## LADÁRIO (BASE NAVAL)

(66825000) RIO PARAGUAI

Data	Nível (cm)	Referência	Limite (cm)	Diferença (cm)
31/08/2024	-14	Estiagem	-5	-9
01/09/2024	-17	Estiagem	-5	-12
02/09/2024	-18	Estiagem	-5	-13
03/09/2024	-19	Estiagem	-5	-14
04/09/2024	-20	Estiagem	-5	-15

## PORTO ESPERANÇA

(66960008) RIO PARAGUAI

Data	Nível (cm)	Referência	Limite (cm)	Diferença (cm)
31/08/2024	-88	Estiagem	27	-115
01/09/2024	-89	Estiagem	27	-116
02/09/2024	-90	Estiagem	27	-117
03/09/2024	-92	Estiagem	27	-119
04/09/2024	-93	Estiagem	27	-120

## PORTO MURTINHO

(67100000) RIO PARAGUAI

Data	Nível (cm)	Referência	Limite (cm)	Diferença (cm)
31/08/2024	114	Estiagem	216	-102
01/09/2024	111	Estiagem	216	-105
02/09/2024	110	Estiagem	216	-106
03/09/2024	109	Estiagem	216	-107
04/09/2024	107	Estiagem	216	-109

## MIRANDA

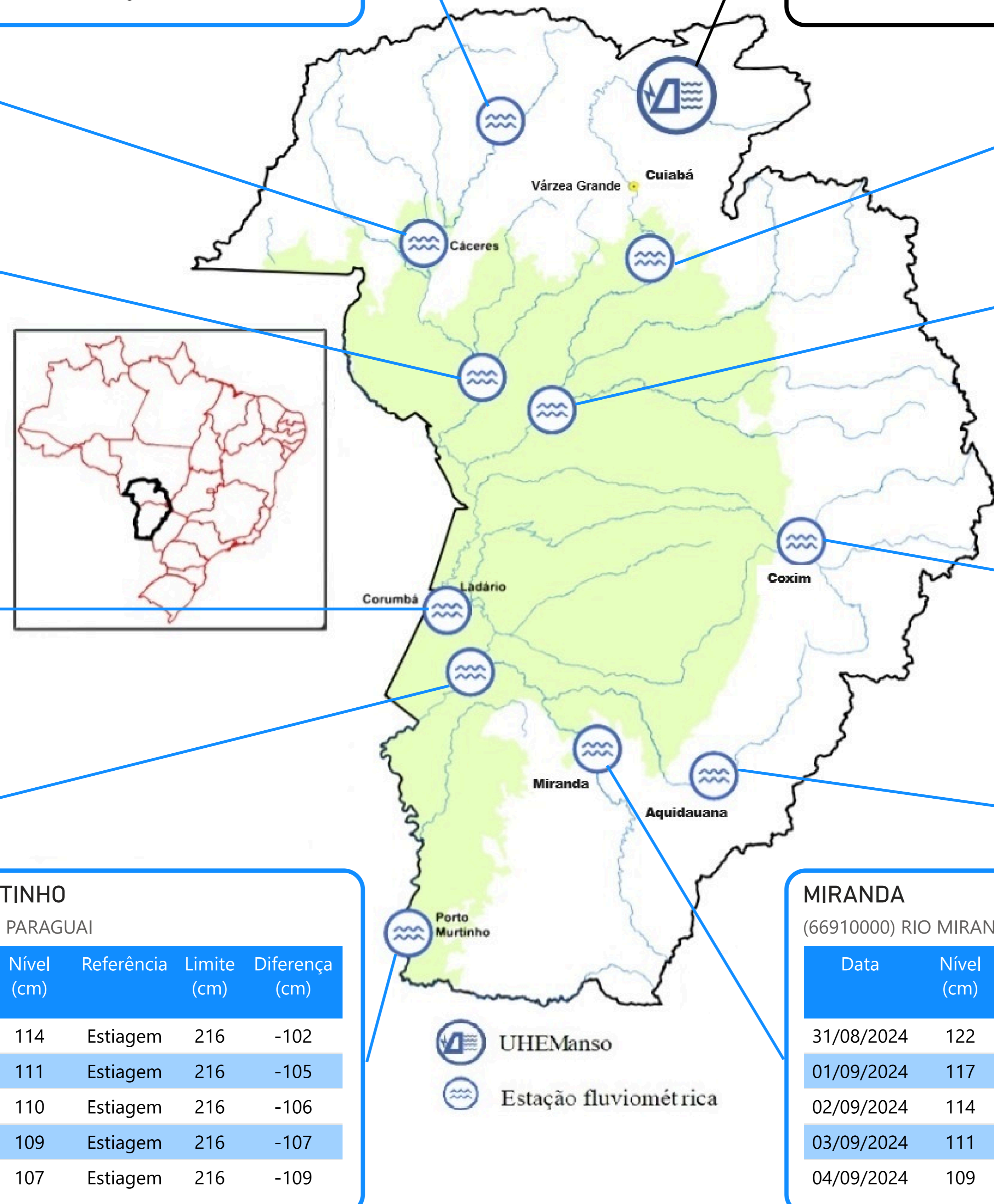
(66910000) RIO MIRANDA

Data	Nível (cm)	Referência	Limite (cm)	Diferença (cm)
31/08/2024	122	Estiagem	137	-15
01/09/2024	117	Estiagem	137	-20
02/09/2024	114	Estiagem	137	-23
03/09/2024	111	Estiagem	137	-26
04/09/2024	109	Estiagem	137	-28

## PALMEIRAS

(66941000) RIO AQUIDAUANA

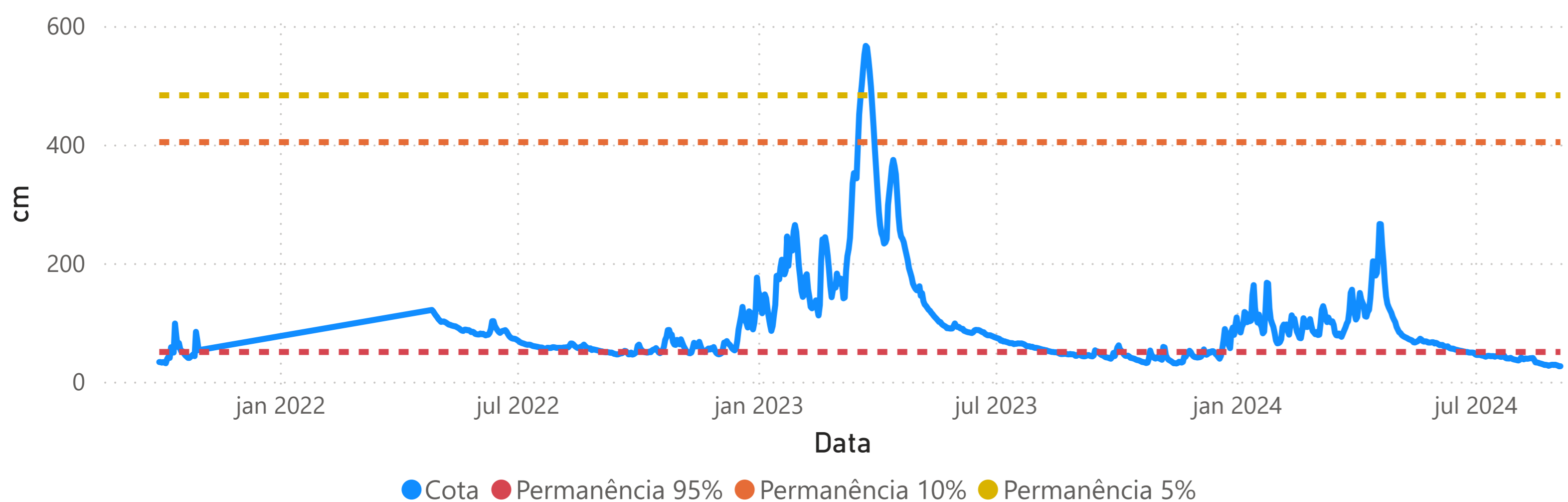
Data	Nível (cm)	Referência	Limite (cm)	Diferença (cm)
31/08/2024	136	Estiagem	151	-15
01/09/2024	131	Estiagem	151	-20
02/09/2024	131	Estiagem	151	-20
03/09/2024	130	Estiagem	151	-21
04/09/2024	129	Estiagem	151	-22



Fonte: Hidrotelemetria/ANA e ONS

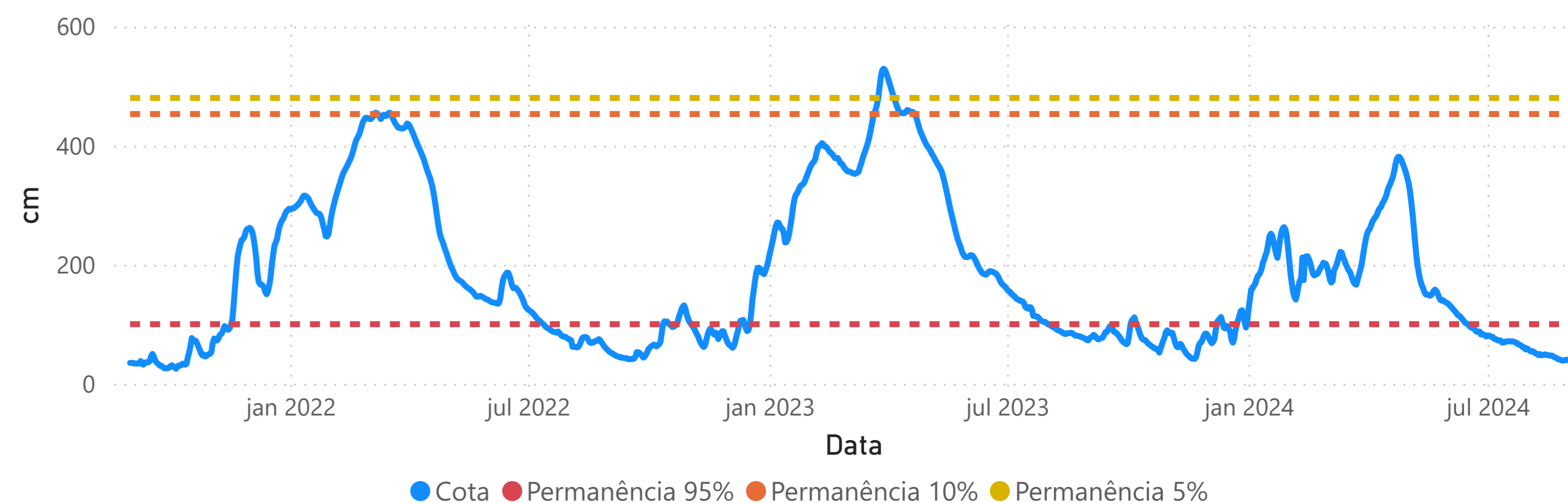
## BARRA DO BUGRES - 66010000

RIO PARAGUAI (Área de Drenagem 9250 km<sup>2</sup>)



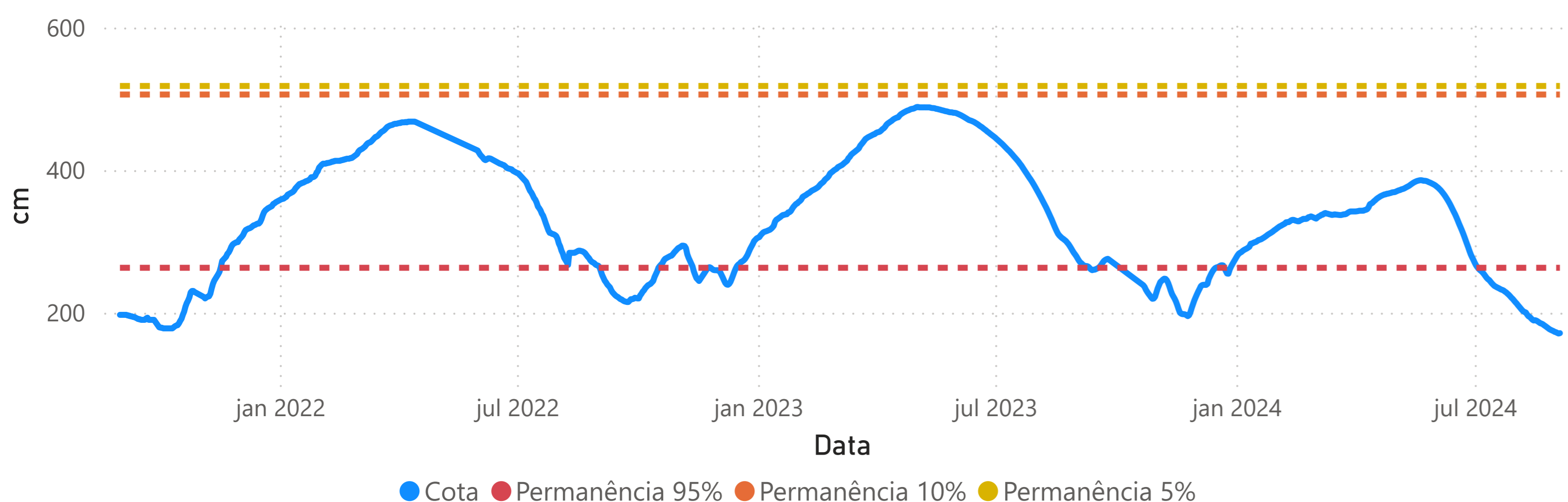
## CÁCERES (DNPVN) - 66070004

RIO PARAGUAI (Área de Drenagem 32400 km<sup>2</sup>)

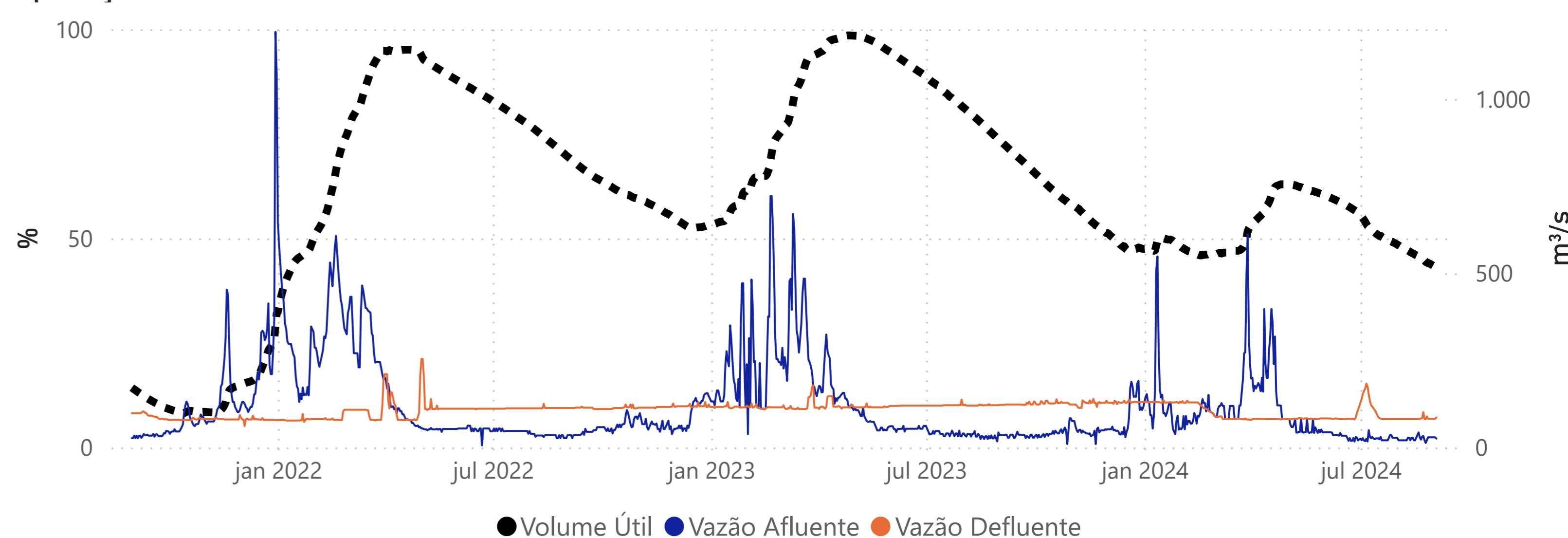


## PORTO CONCEIÇÃO - 66120000

RIO PARAGUAI (Área de Drenagem 64000 km<sup>2</sup>)

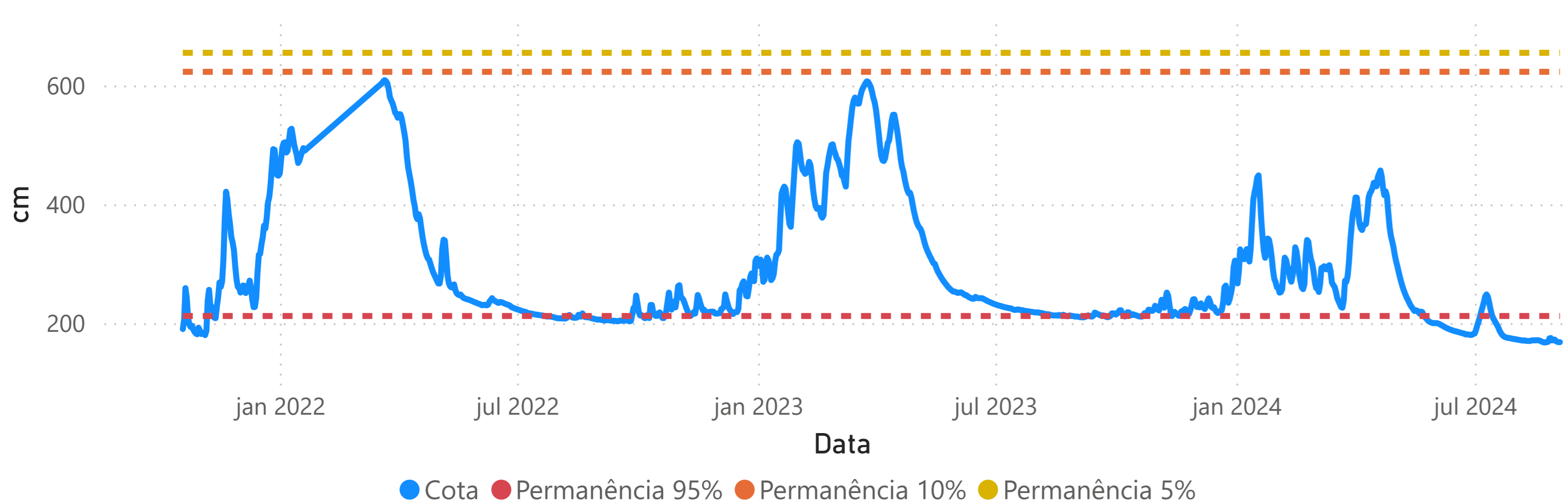


## Operação da UHE Manso



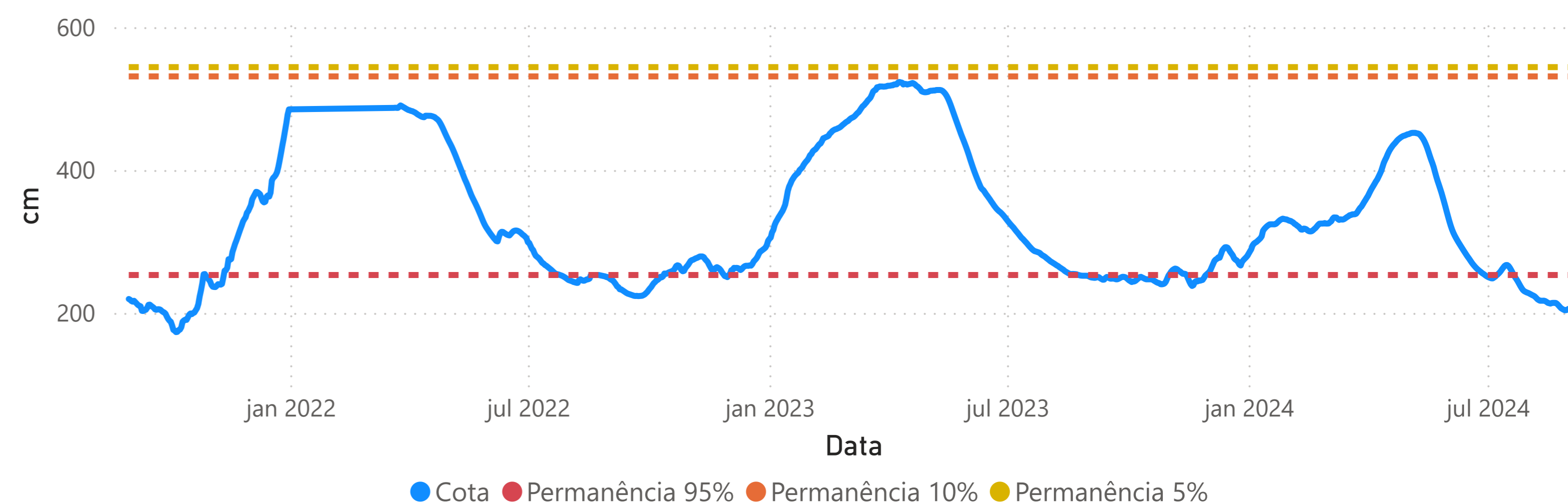
## BARÃO DE MELGAÇO - 66280000

RIO CUIABÁ (Área de Drenagem 28900 km<sup>2</sup>)



## POUSADA TAIAMÃ (Ex-Porto Jofre) - 66710000

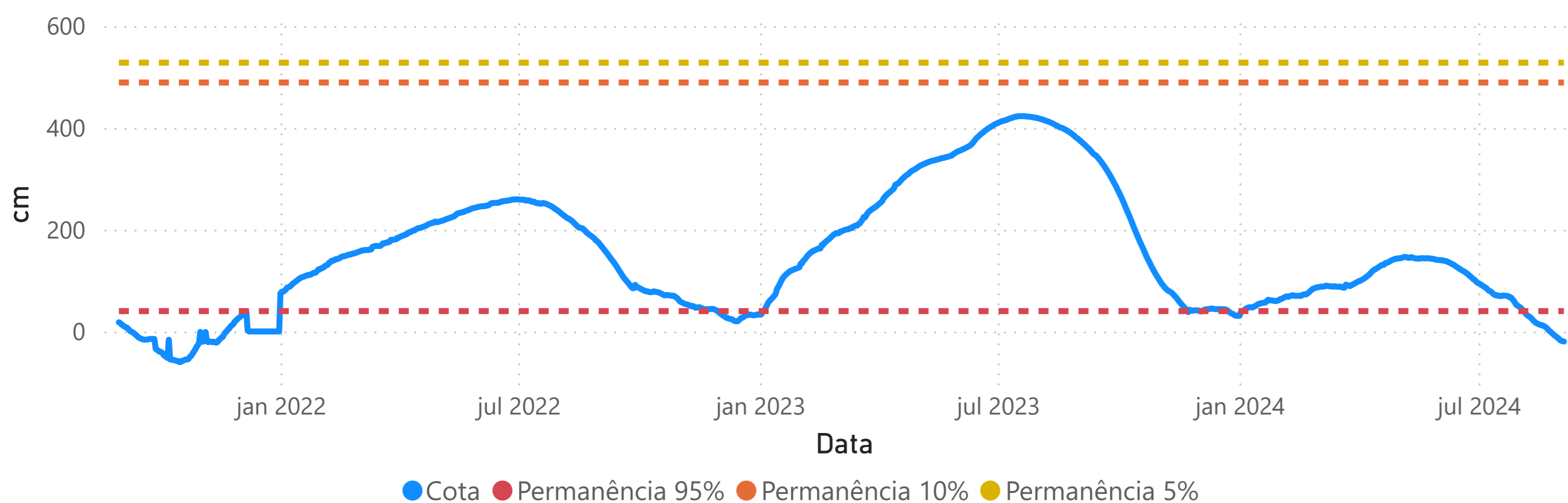
RIO CUIABÁ (Área de Drenagem 95200 km<sup>2</sup>)



Fonte: Hidrotelemetria/ANA e ONS

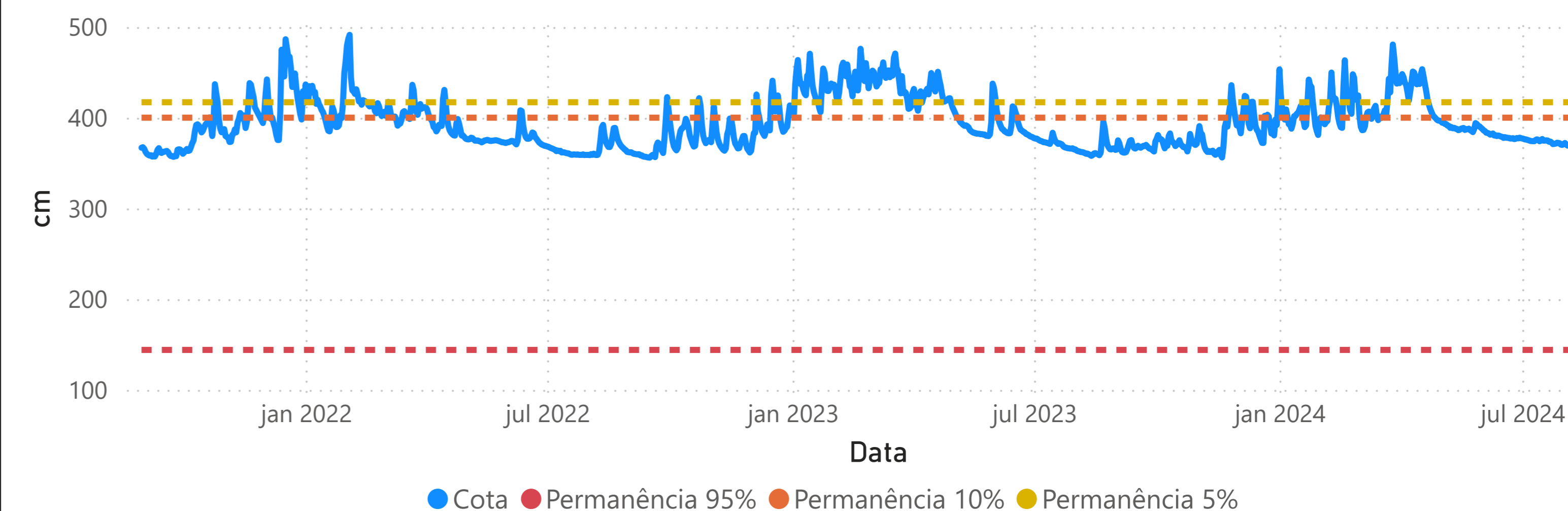
## LADÁRIO (BASE NAVAL) - 66825000

RIO PARAGUAI (Área de Drenagem 253000 km<sup>2</sup>)



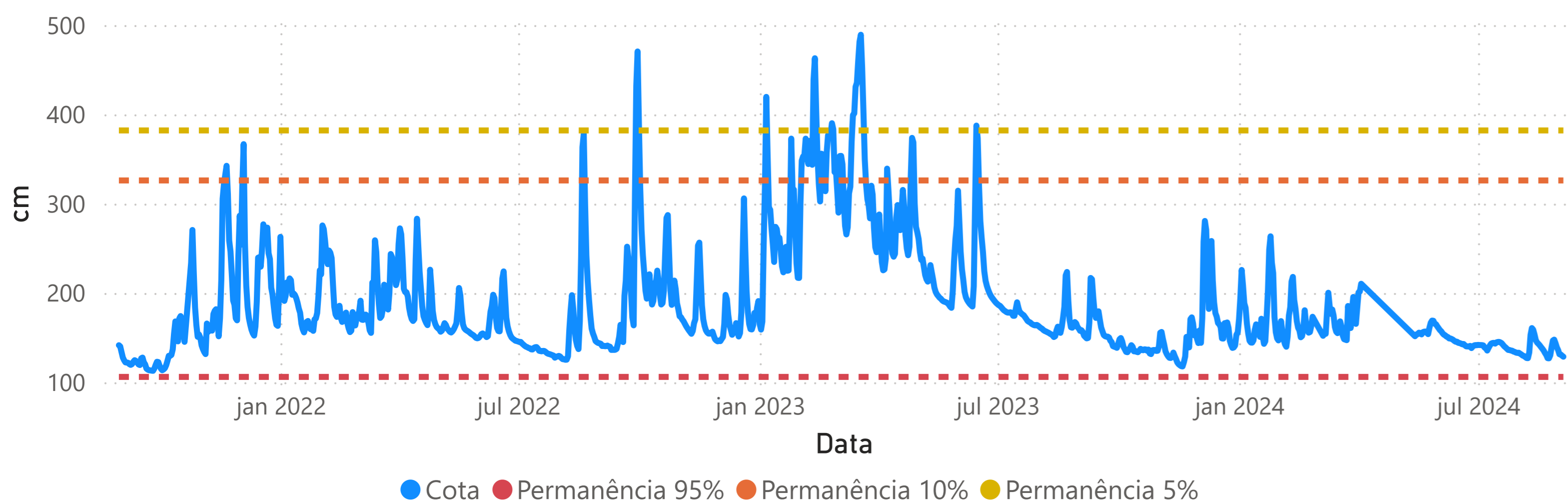
## COXIM - 66870000

RIO TAQUARI (Área de Drenagem 27600 km<sup>2</sup>)



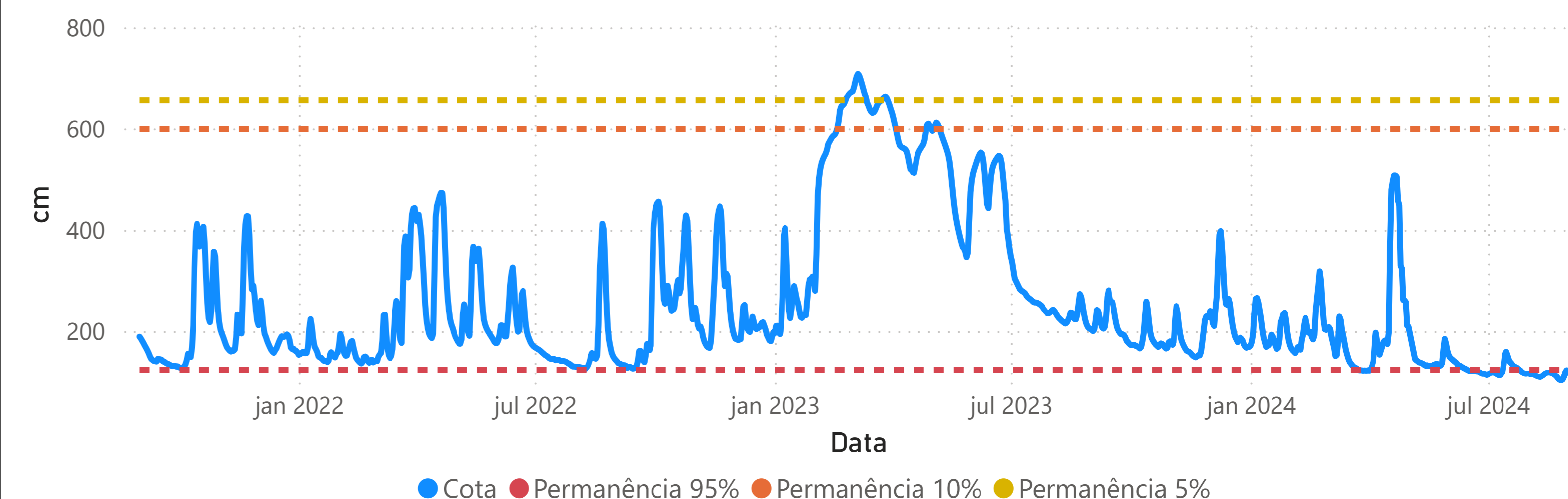
## PALMEIRAS - 66941000

RIO AQUIDAUANA (Área de Drenagem 10900 km<sup>2</sup>)



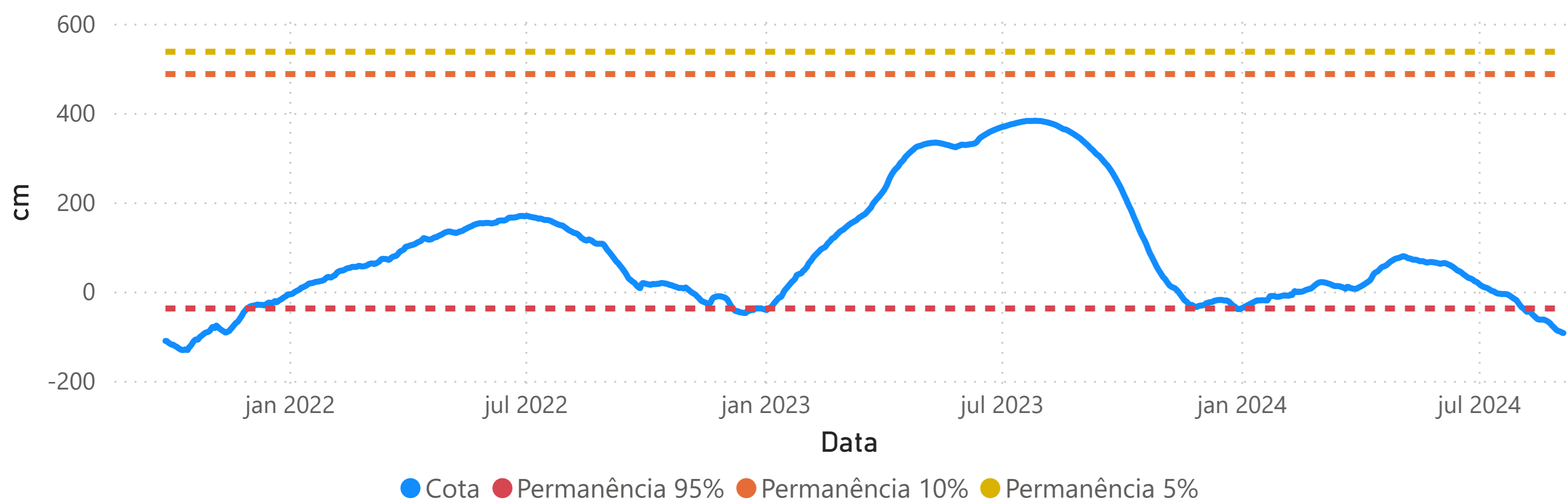
## MIRANDA - 66910000

RIO MIRANDA (Área de Drenagem 15000 km<sup>2</sup>)



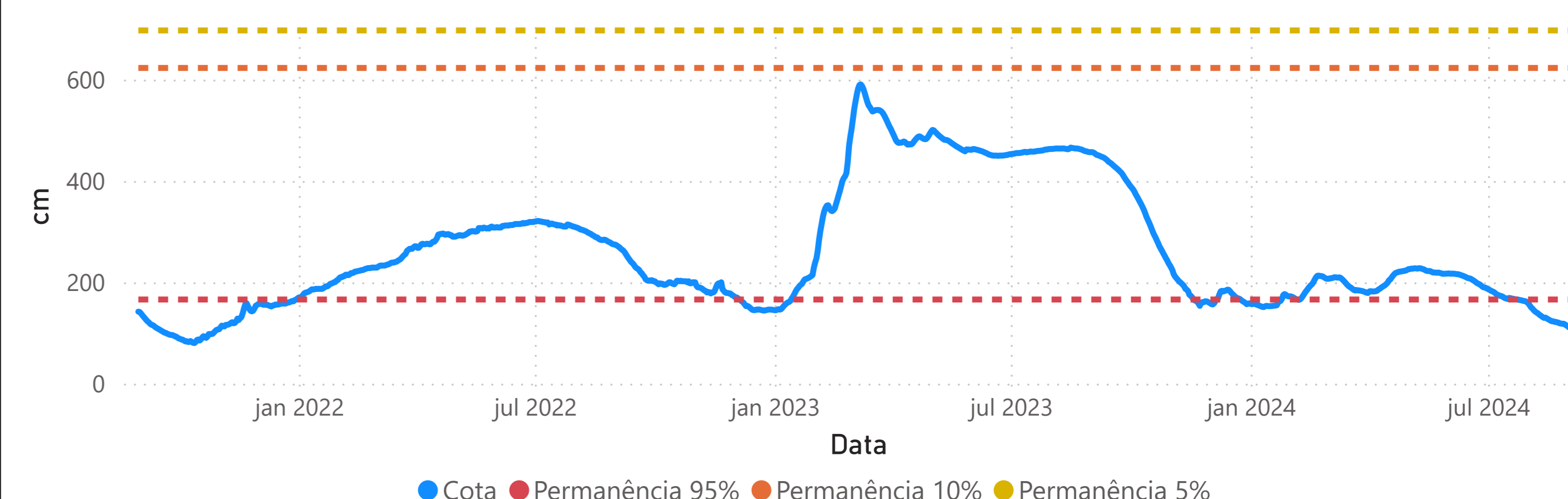
## PORTO ESPERANÇA - 66960008

RIO PARAGUAI (Área de Drenagem 371000 km<sup>2</sup>)



## PORTO MURTINHO - 67100000

RIO PARAGUAI (Área de Drenagem 576000 km<sup>2</sup>)



Fonte: Hidrotelemetria/ANA e ONS