

CÁCERES (DNPVN)
(66070004) RIO PARAGUAI

Data	Nível (cm)	Referência	Limite (cm)	Diferença (cm)
29/09/2024	37	Estiagem	70	-33
30/09/2024	37	Estiagem	70	-33
01/10/2024	37	Estiagem	70	-33
02/10/2024	35	Estiagem	70	-35
03/10/2024	34	Estiagem	70	-36

BARRA DO BUGRES
(66010000) RIO PARAGUAI

Data	Nível (cm)	Referência	Limite (cm)	Diferença (cm)
29/09/2024	23	Estiagem	50	-27
30/09/2024	24	Estiagem	50	-26
01/10/2024	24	Estiagem	50	-26
02/10/2024	s/inf	-	-	-
03/10/2024	s/inf	-	-	-

UHE Manso
RIO MANSO

Data	Afluência (m³/s)	Defluência (m³/s)	Volume Útil (%)
28/09/2024	40,21	84,00	38,74
29/09/2024	32,91	84,00	38,59
30/09/2024	35,91	87,00	38,44
01/10/2024	30,91	82,00	38,29
02/10/2024	23,61	82,00	38,12

BARÃO DE MELGAÇO
(66280000) RIO CUIABÁ

Data	Nível (cm)	Referência	Limite (cm)	Diferença (cm)
29/09/2024	170	Estiagem	140	30
30/09/2024	171	Estiagem	140	31
01/10/2024	171	Estiagem	140	31
02/10/2024	168	Estiagem	140	28
03/10/2024	167	Estiagem	140	27

PORTO CONCEIÇÃO
(66120000) RIO PARAGUAI

Data	Nível (cm)	Referência	Limite (cm)	Diferença (cm)
29/09/2024	164	Estiagem	293	-129
30/09/2024	164	Estiagem	293	-129
01/10/2024	164	Estiagem	293	-129
02/10/2024	164	Estiagem	293	-129
03/10/2024	164	Estiagem	293	-129

POUSADA TAIAMÃ (Ex-Porto Jofre)
(66710000) RIO CUIABÁ

Data	Nível (cm)	Referência	Limite (cm)	Diferença (cm)
29/09/2024	193	Estiagem	258	-65
30/09/2024	193	Estiagem	258	-65
01/10/2024	194	Estiagem	258	-64
02/10/2024	196	Estiagem	258	-62
03/10/2024	197	Estiagem	258	-61

LADÁRIO (BASE NAVAL)
(66825000) RIO PARAGUAI

Data	Nível (cm)	Referência	Limite (cm)	Diferença (cm)
29/09/2024	-51	Estiagem	-32	-19
30/09/2024	-53	Estiagem	-32	-21
01/10/2024	-55	Estiagem	-32	-23
02/10/2024	-56	Estiagem	-32	-24
03/10/2024	-58	Estiagem	-32	-26

COXIM
(66870000) RIO TAQUARI

Data	Nível (cm)	Referência	Limite (cm)	Diferença (cm)
29/09/2024	367	Estiagem	348	19
30/09/2024	369	Estiagem	348	21
01/10/2024	370	Estiagem	348	22
02/10/2024	367	Estiagem	348	19
03/10/2024	366	Estiagem	348	18

PORTO ESPERANÇA
(66960008) RIO PARAGUAI

Data	Nível (cm)	Referência	Limite (cm)	Diferença (cm)
29/09/2024	-127	Estiagem	-34	-93
30/09/2024	-128	Estiagem	-34	-94
01/10/2024	-129	Estiagem	-34	-95
02/10/2024	-130	Estiagem	-34	-96
03/10/2024	-130	Estiagem	-34	-96

PORTO MURTINHO
(67100000) RIO PARAGUAI

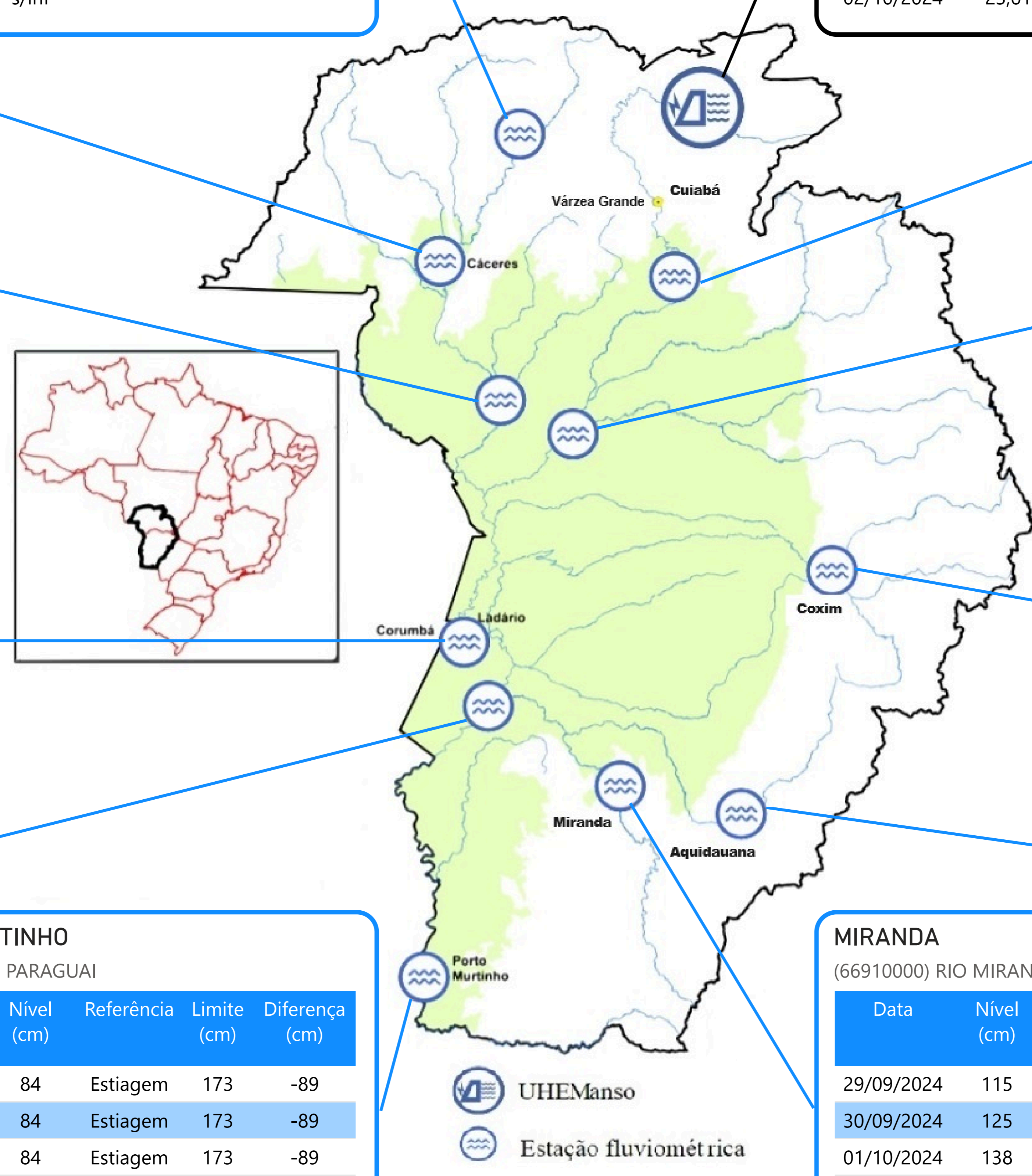
Data	Nível (cm)	Referência	Limite (cm)	Diferença (cm)
29/09/2024	84	Estiagem	173	-89
30/09/2024	84	Estiagem	173	-89
01/10/2024	84	Estiagem	173	-89
02/10/2024	84	Estiagem	173	-89
03/10/2024	84	Estiagem	173	-89

MIRANDA
(66910000) RIO MIRANDA

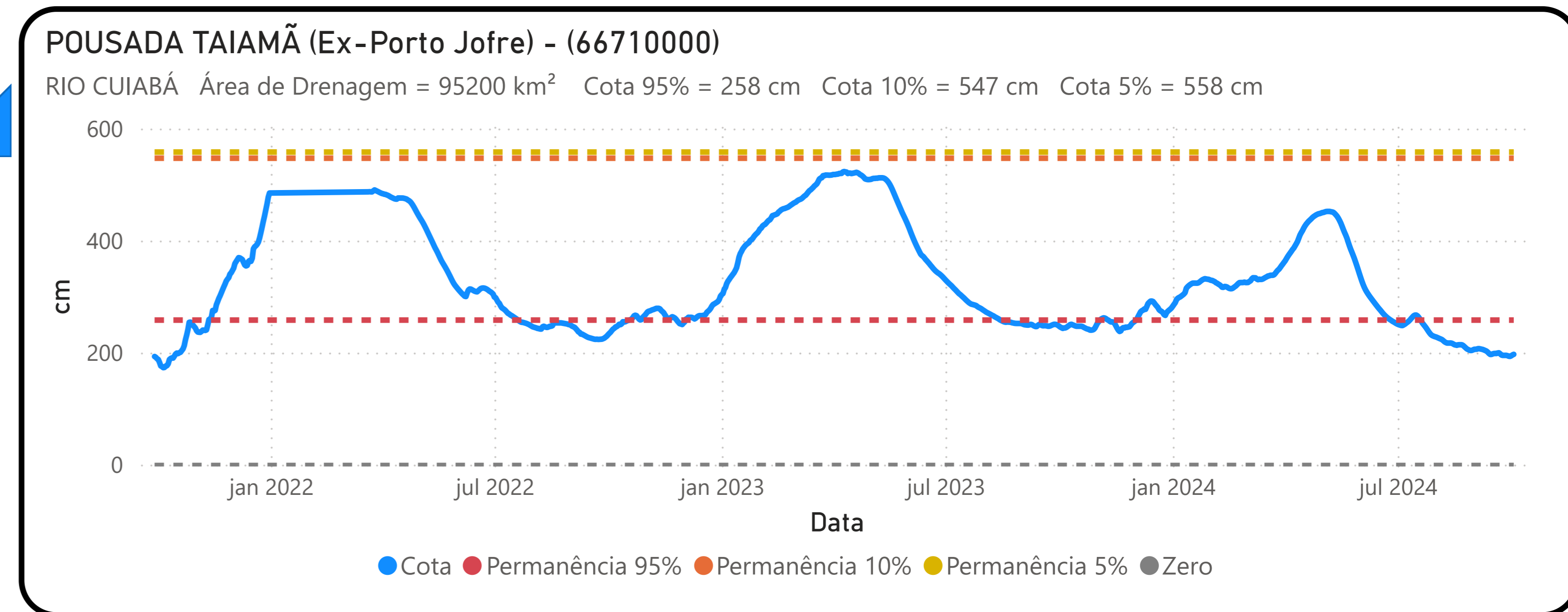
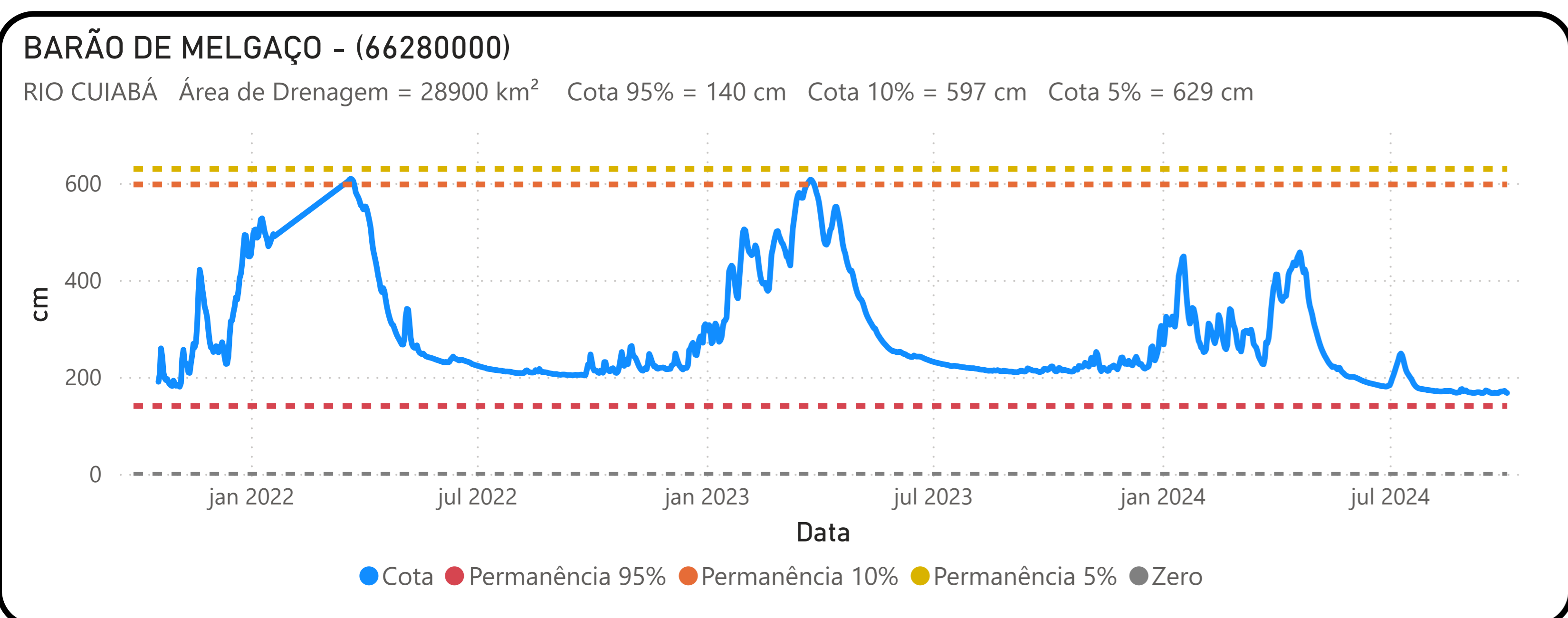
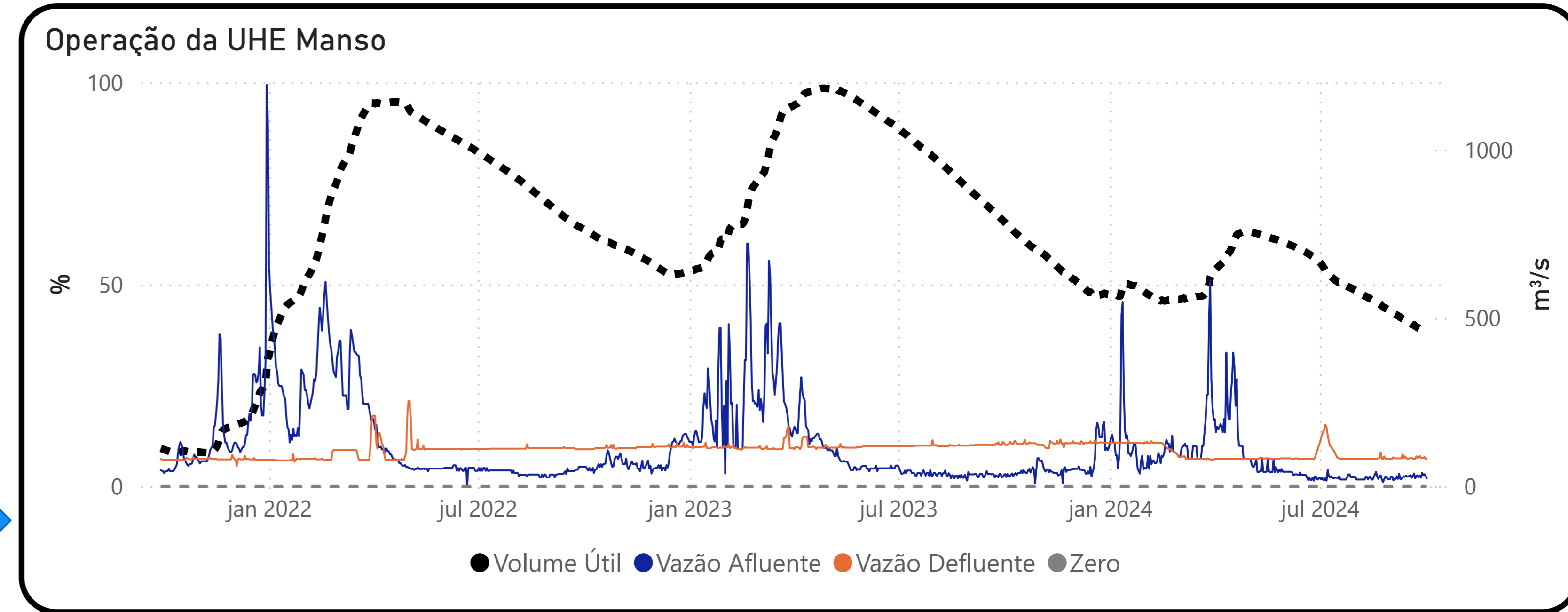
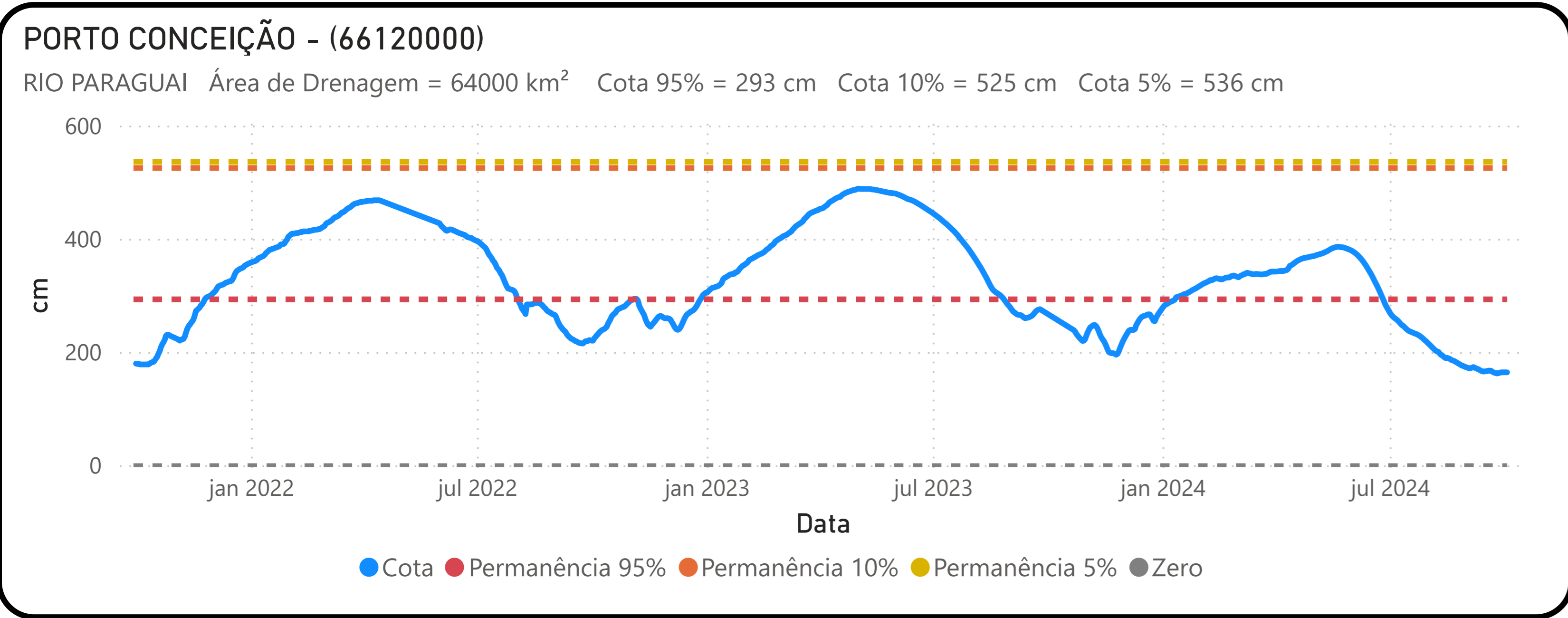
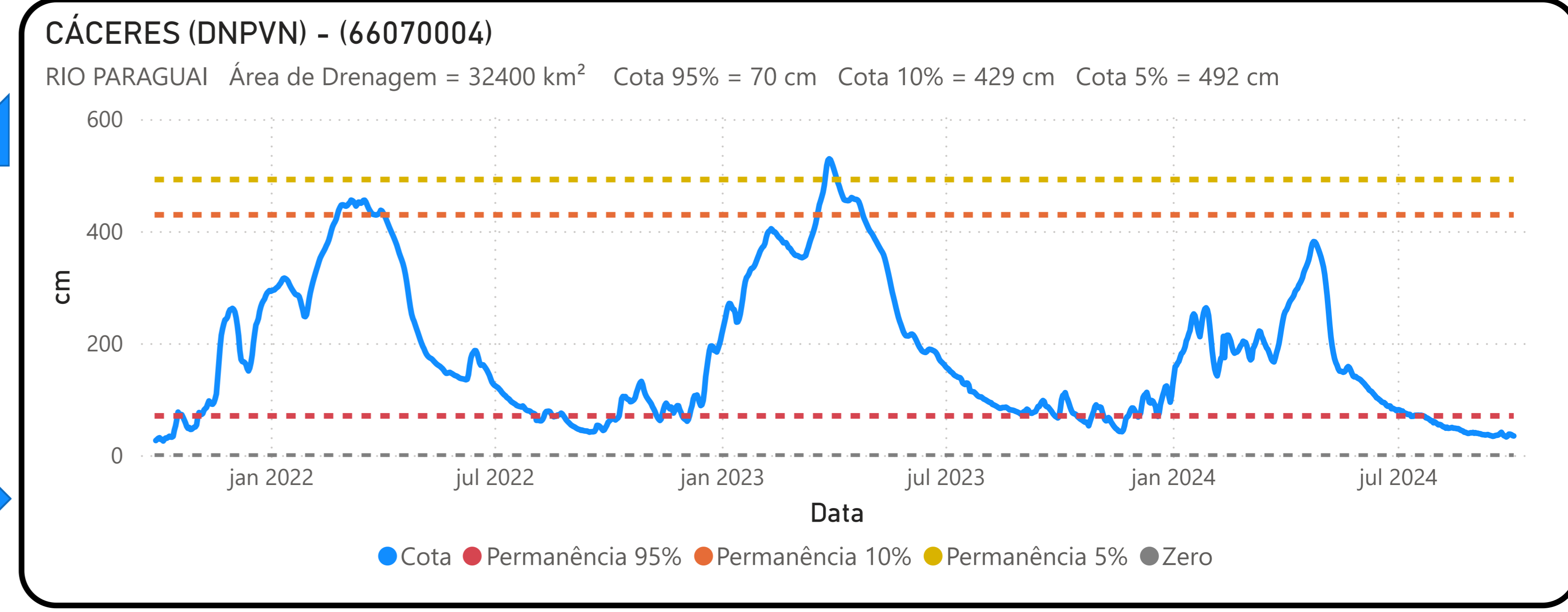
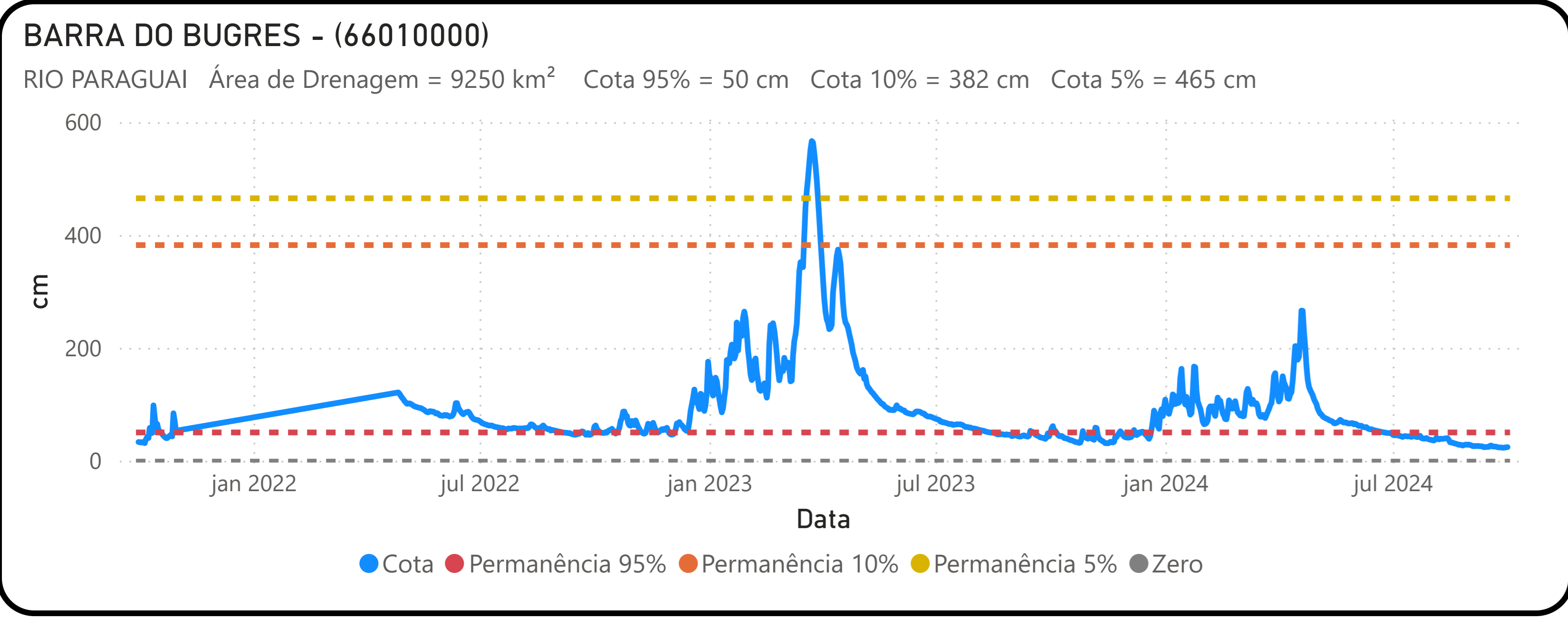
Data	Nível (cm)	Referência	Limite (cm)	Diferença (cm)
29/09/2024	115	Estiagem	112	3
30/09/2024	125	Estiagem	112	13
01/10/2024	138	Estiagem	112	26
02/10/2024	135	Estiagem	112	23
03/10/2024	127	Estiagem	112	15

PALMEIRAS
(66941000) RIO AQUIDAUANA

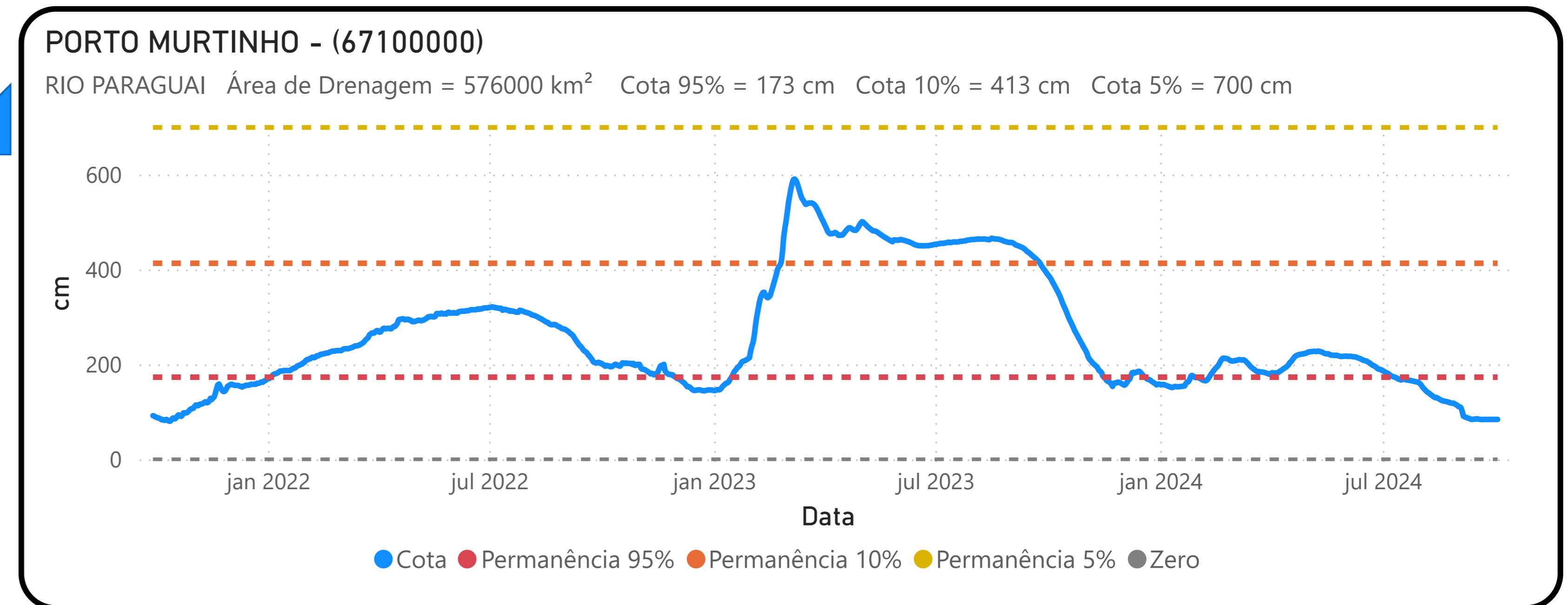
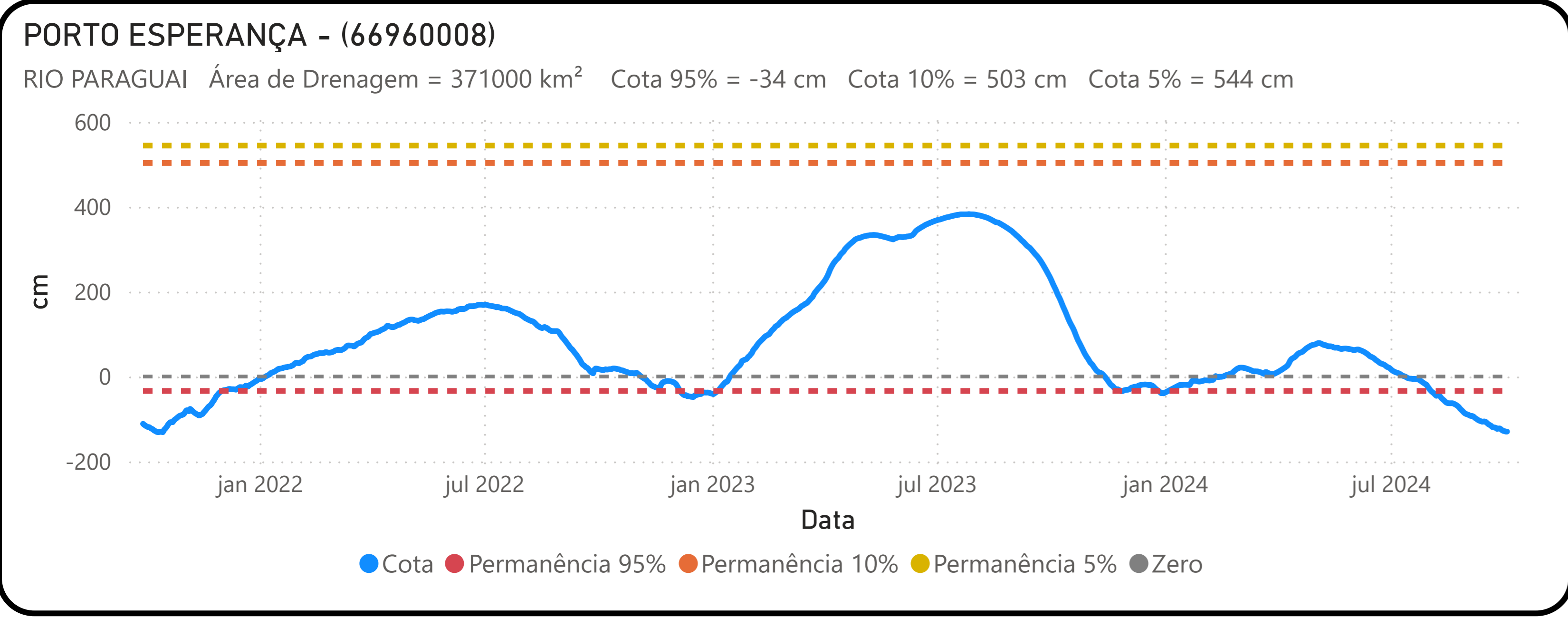
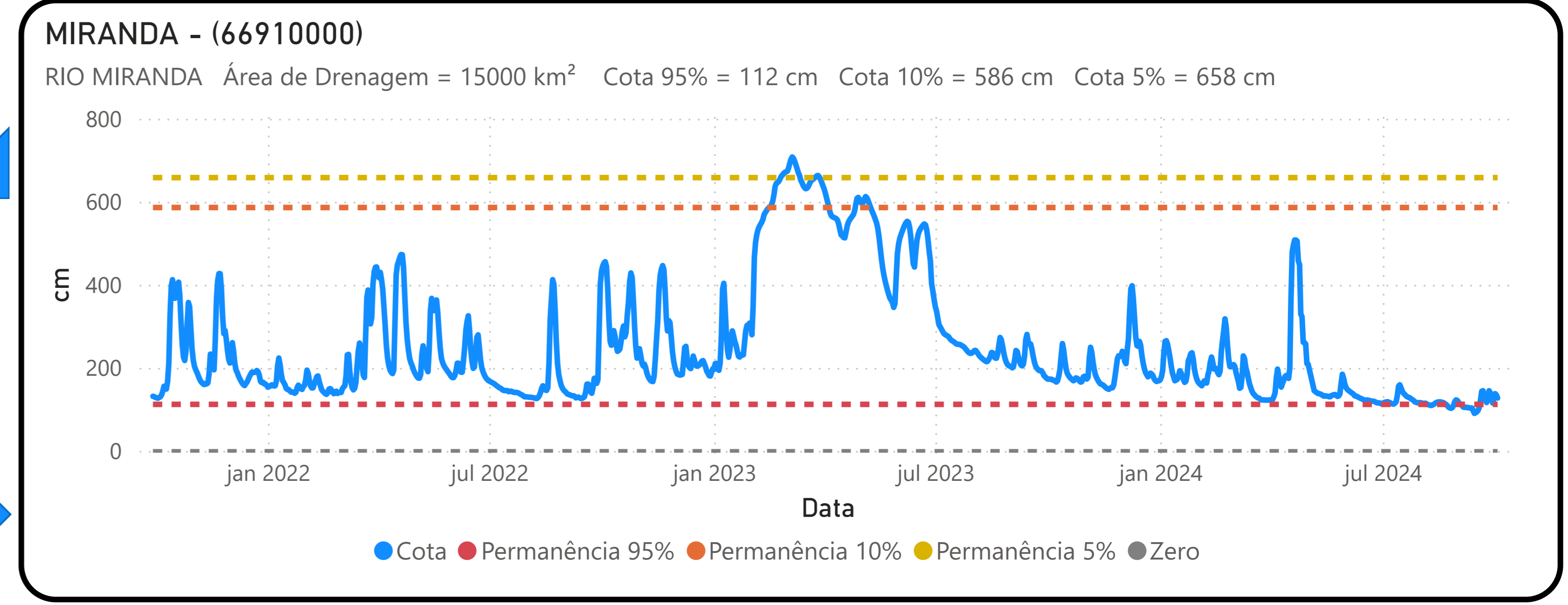
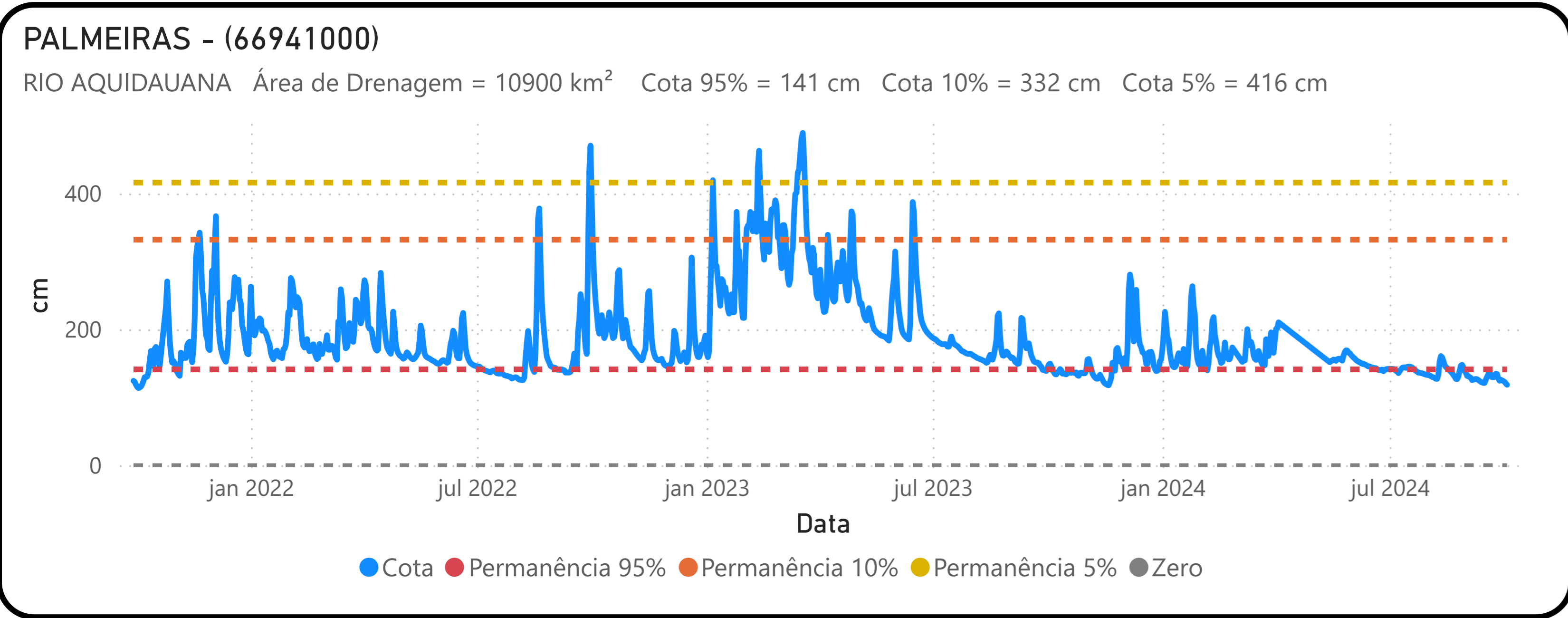
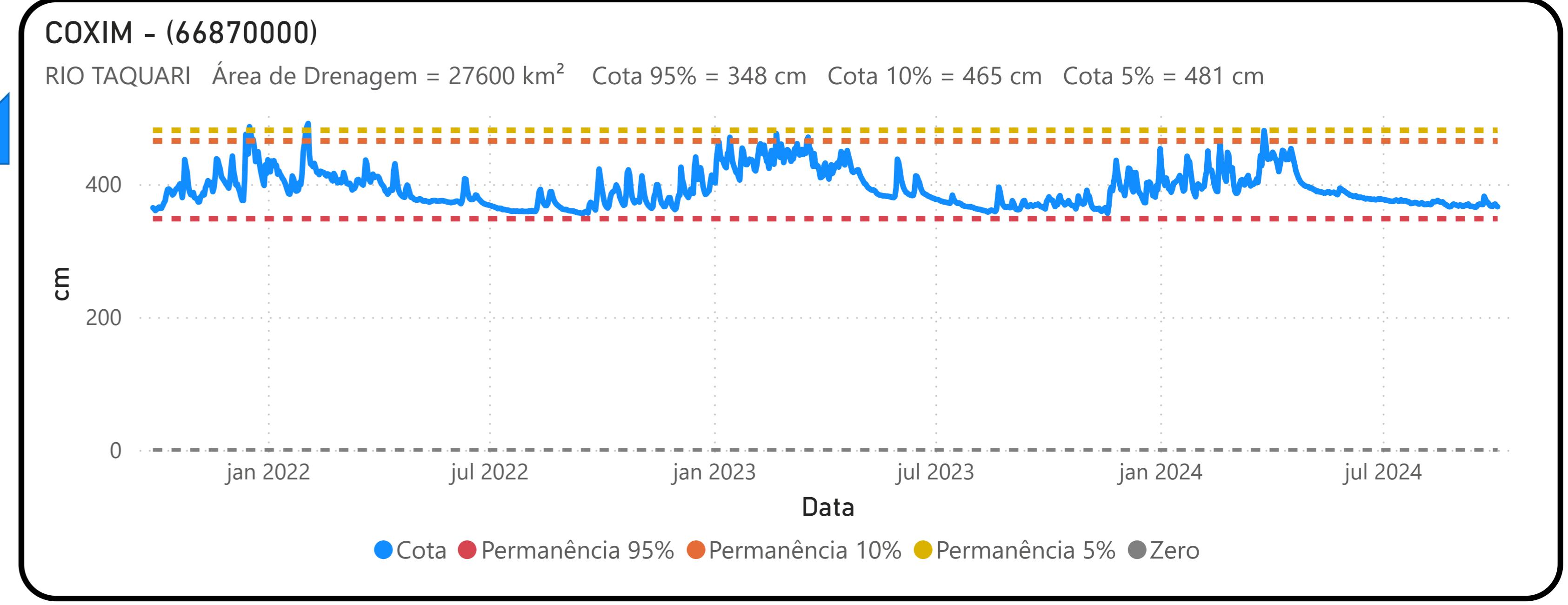
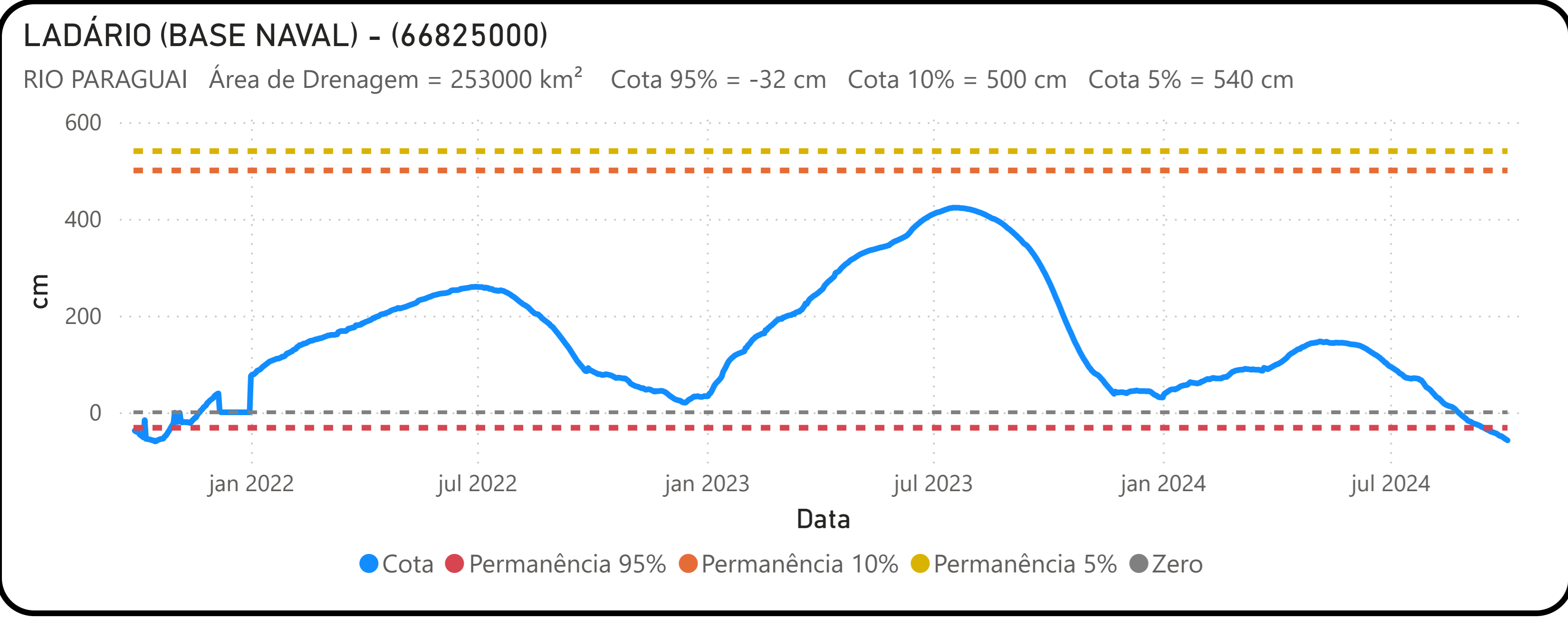
Data	Nível (cm)	Referência	Limite (cm)	Diferença (cm)
29/09/2024	125	Estiagem	141	-16
30/09/2024	124	Estiagem	141	-17
01/10/2024	123	Estiagem	141	-18
02/10/2024	120	Estiagem	141	-21
03/10/2024	118	Estiagem	141	-23



Fonte: Hidrotelemetria/ANA e ONS



Fonte: Hidrotelemetria/ANA e ONS



Fonte: Hidrotelemetria/ANA e ONS