

CÁCERES (DNPVN)

(66070004) RIO PARAGUAI

Data	Nível (cm)	Referência	Limite (cm)	Diferença (cm)
29/08/2024	40	Estiagem	103	-63
30/08/2024	40	Estiagem	103	-63
31/08/2024	40	Estiagem	103	-63
01/09/2024	39	Estiagem	103	-64
02/09/2024	40	Estiagem	103	-63

BARRA DO BUGRES

(66010000) RIO PARAGUAI

Data	Nível (cm)	Referência	Limite (cm)	Diferença (cm)
29/08/2024	28	Estiagem	58	-30
30/08/2024	28	Estiagem	58	-30
31/08/2024	29	Estiagem	58	-29
01/09/2024	28	Estiagem	58	-30
02/09/2024	28	Estiagem	58	-30

UHE Manso

RIO MANSO

Data	Afluência (m³/s)	Defluência (m³/s)	Volume Útil (%)
28/08/2024	21,20	82,00	43,83
29/08/2024	21,26	82,00	43,65
30/08/2024	13,55	82,00	43,45
31/08/2024	13,67	82,00	43,25
01/09/2024	82,00	82,00	43,25

BARÃO DE MELGAÇO

(66280000) RIO CUIABÁ

Data	Nível (cm)	Referência	Limite (cm)	Diferença (cm)
29/08/2024	171	Estiagem	163	8
30/08/2024	171	Estiagem	163	8
31/08/2024	172	Estiagem	163	9
01/09/2024	170	Estiagem	163	7
02/09/2024	169	Estiagem	163	6

PORTO CONCEIÇÃO

(66120000) RIO PARAGUAI

Data	Nível (cm)	Referência	Limite (cm)	Diferença (cm)
29/08/2024	175	Estiagem	333	-158
30/08/2024	174	Estiagem	333	-159
31/08/2024	173	Estiagem	333	-160
01/09/2024	173	Estiagem	333	-160
02/09/2024	172	Estiagem	333	-161

LADÁRIO (BASE NAVAL)

(66825000) RIO PARAGUAI

Data	Nível (cm)	Referência	Limite (cm)	Diferença (cm)
29/08/2024	-10	Estiagem	-5	-5
30/08/2024	-12	Estiagem	-5	-7
31/08/2024	-14	Estiagem	-5	-9
01/09/2024	-17	Estiagem	-5	-12
02/09/2024	-18	Estiagem	-5	-13

PORTO ESPERANÇA

(66960008) RIO PARAGUAI

Data	Nível (cm)	Referência	Limite (cm)	Diferença (cm)
29/08/2024	-84	Estiagem	27	-111
30/08/2024	-87	Estiagem	27	-114
31/08/2024	-88	Estiagem	27	-115
01/09/2024	-89	Estiagem	27	-116
02/09/2024	-90	Estiagem	27	-117

PORTO MURTINHO

(67100000) RIO PARAGUAI

Data	Nível (cm)	Referência	Limite (cm)	Diferença (cm)
29/08/2024	117	Estiagem	216	-99
30/08/2024	115	Estiagem	216	-101
31/08/2024	114	Estiagem	216	-102
01/09/2024	111	Estiagem	216	-105
02/09/2024	109	Estiagem	216	-107

MIRANDA

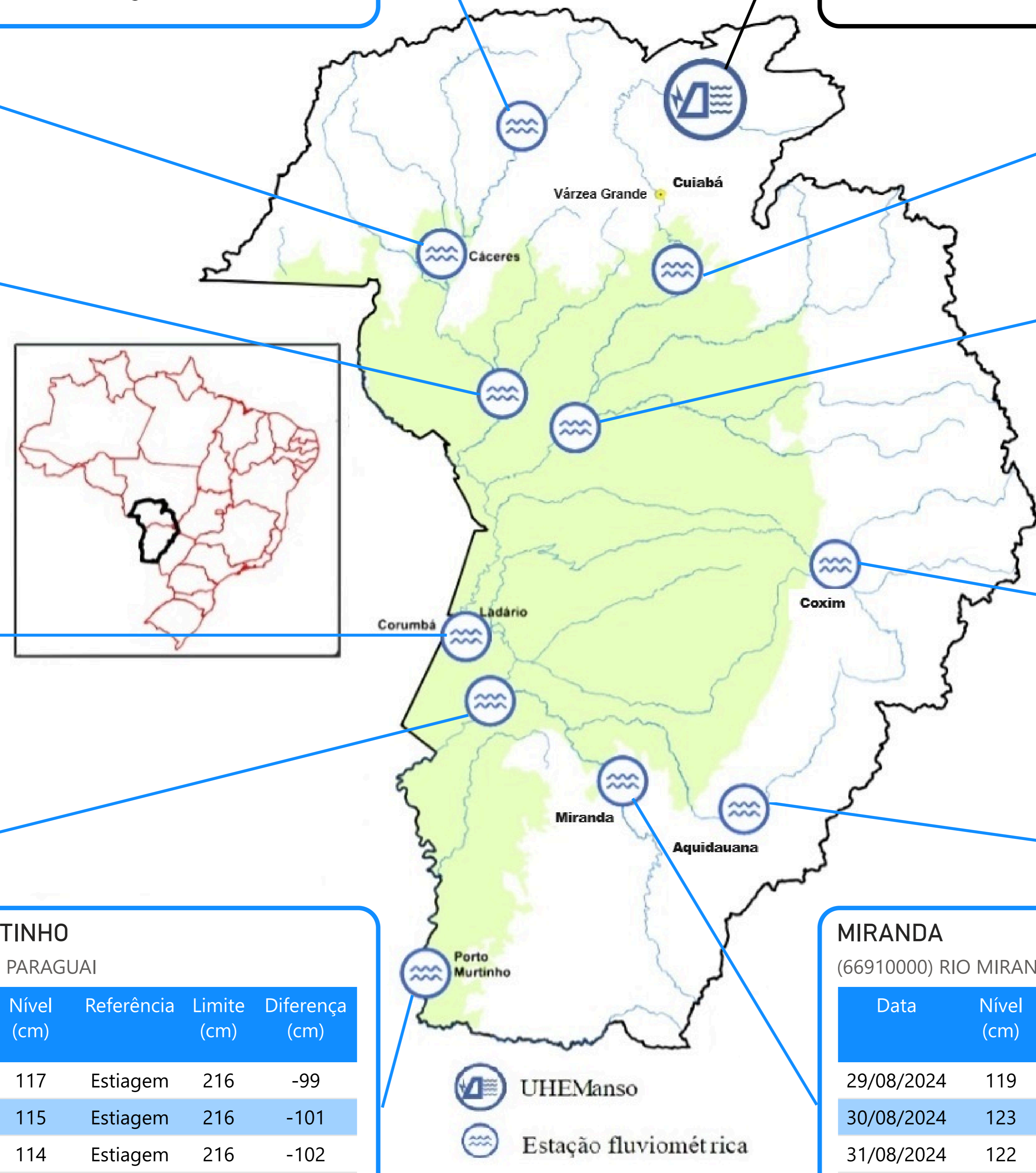
(66910000) RIO MIRANDA

Data	Nível (cm)	Referência	Limite (cm)	Diferença (cm)
29/08/2024	119	Estiagem	137	-18
30/08/2024	123	Estiagem	137	-14
31/08/2024	122	Estiagem	137	-15
01/09/2024	117	Estiagem	137	-20
02/09/2024	113	Estiagem	137	-24

PALMEIRAS

(66941000) RIO AQUIDAUANA

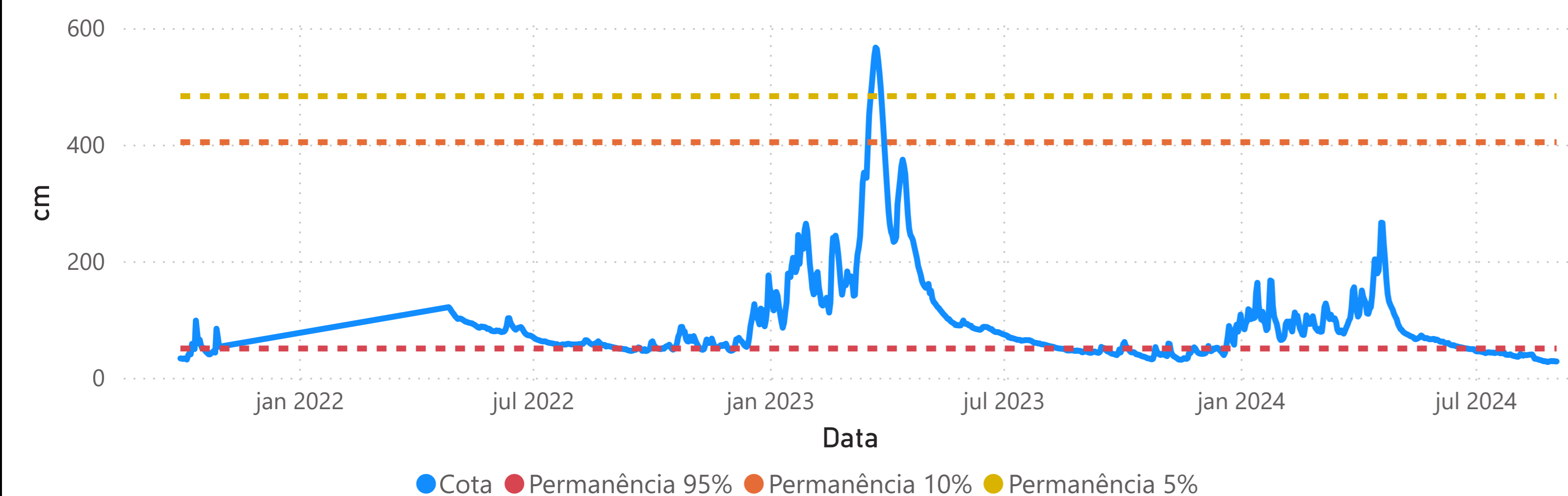
Data	Nível (cm)	Referência	Limite (cm)	Diferença (cm)
29/08/2024	144	Estiagem	151	-7
30/08/2024	139	Estiagem	151	-12
31/08/2024	136	Estiagem	151	-15
01/09/2024	131	Estiagem	151	-20
02/09/2024	131	Estiagem	151	-20



Fonte: Hidrotelemetria/ANA e ONS

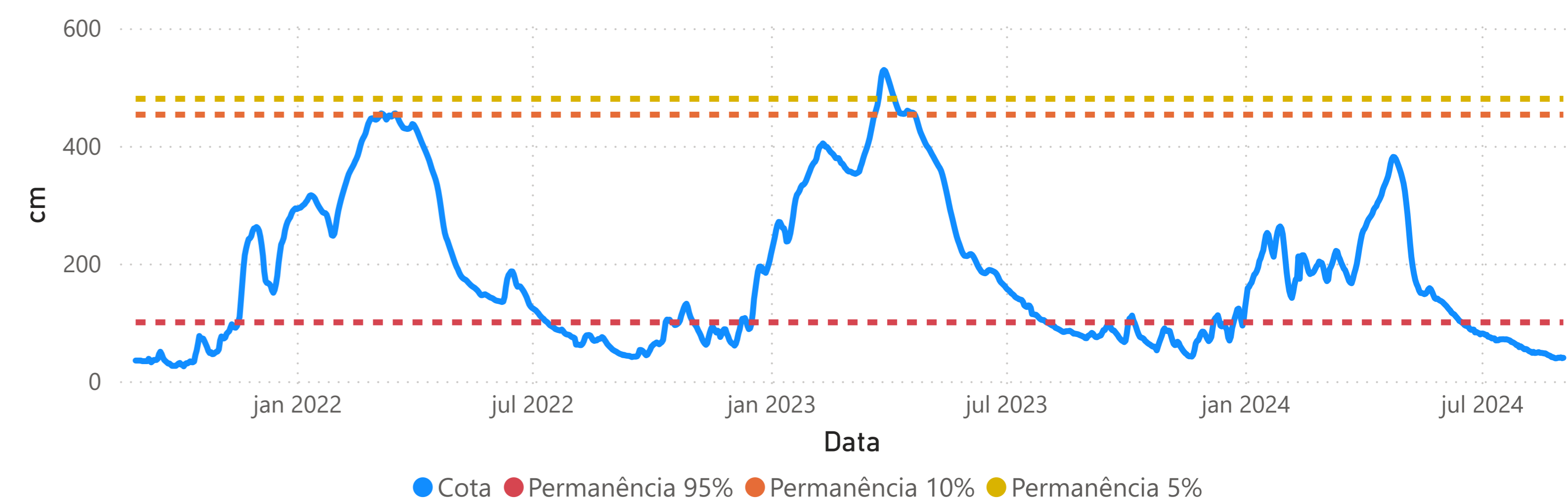
BARRA DO BUGRES - 66010000

RIO PARAGUAI (Área de Drenagem 9250 km²)



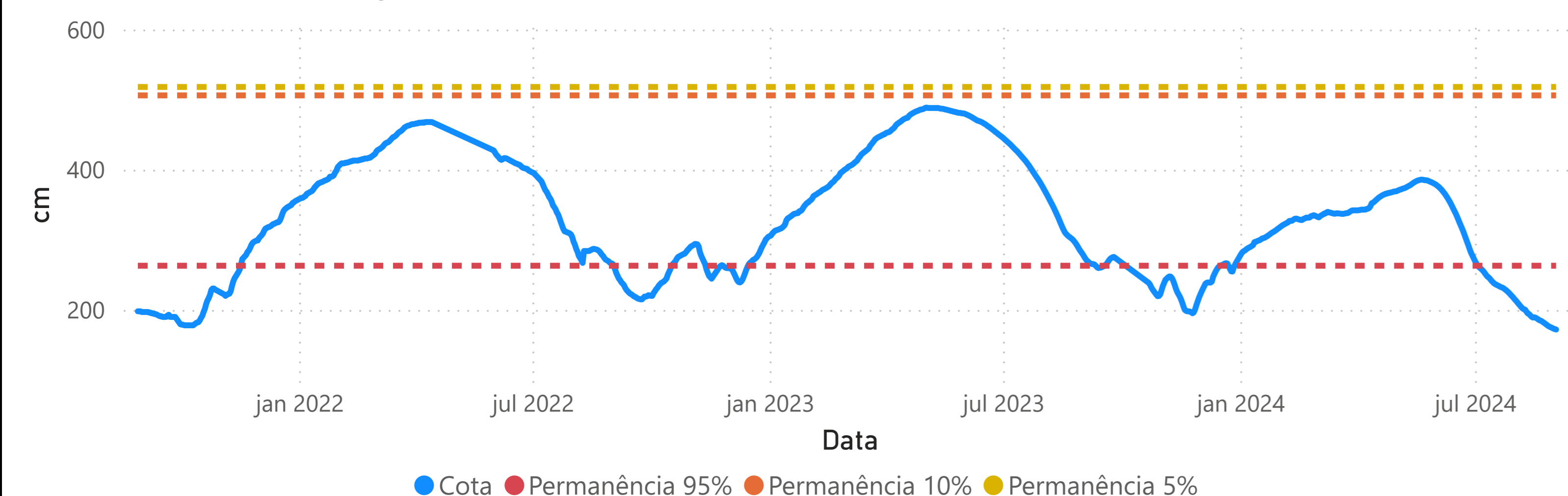
CÁCERES (DNPVN) - 66070004

RIO PARAGUAI (Área de Drenagem 32400 km²)

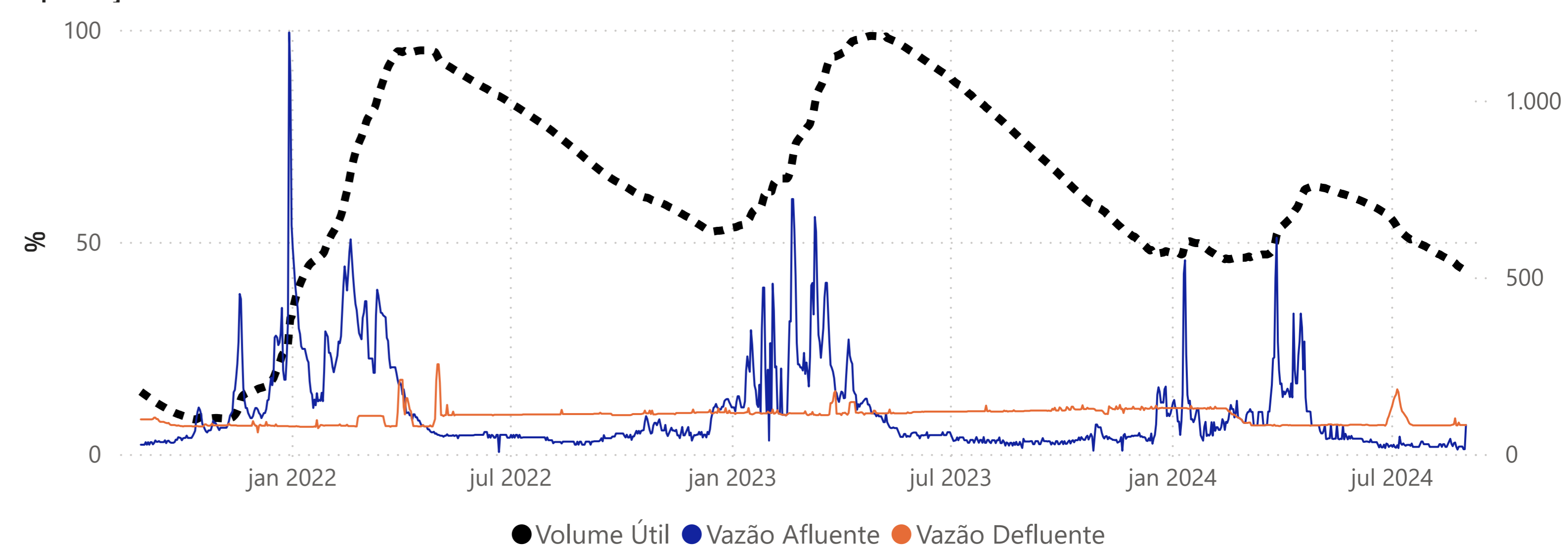


PORTO CONCEIÇÃO - 66120000

RIO PARAGUAI (Área de Drenagem 64000 km²)

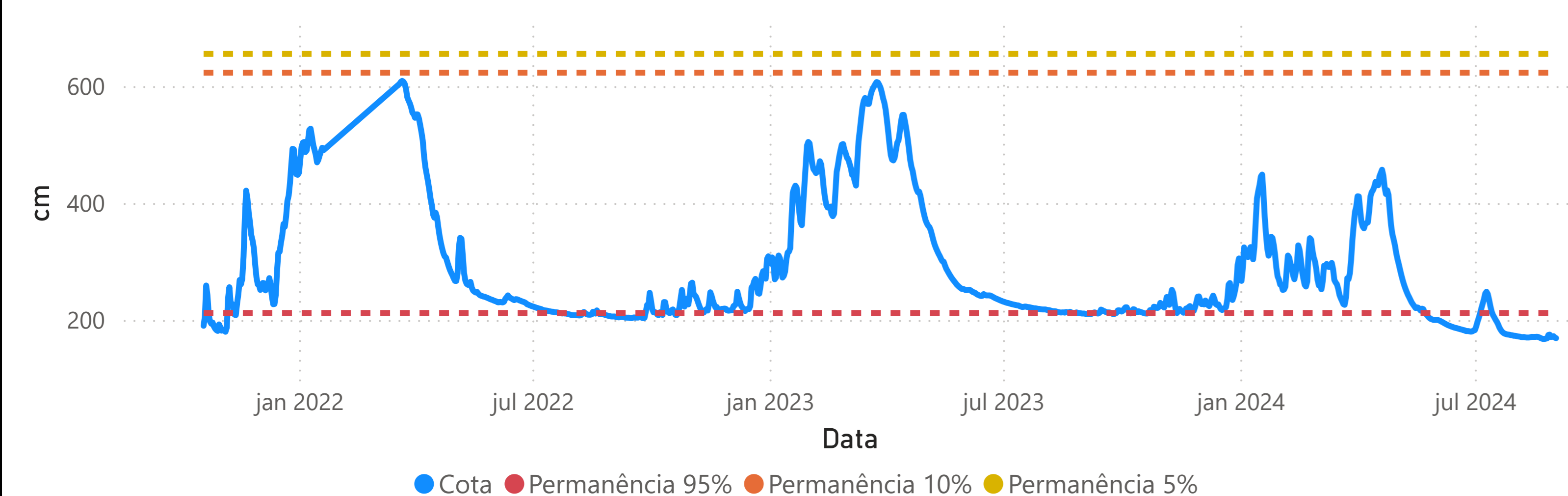


Operação da UHE Manso



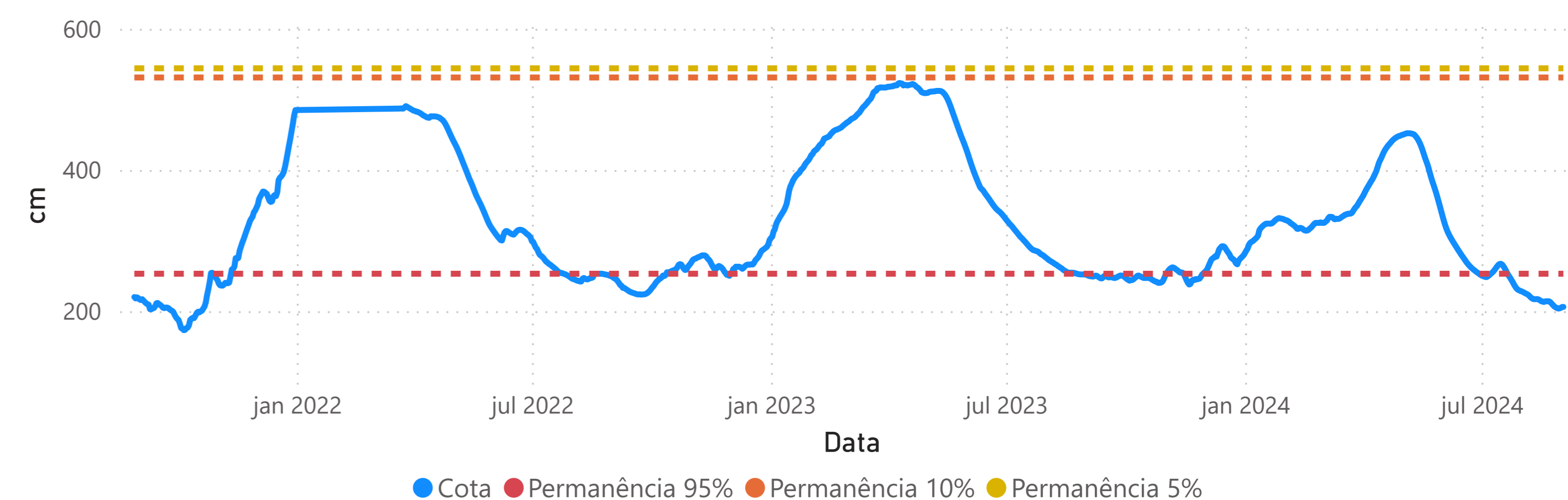
BARÃO DE MELGAÇO - 66280000

RIO CUIABÁ (Área de Drenagem 28900 km²)



POUSADA TAIAMÃ (Ex-Porto Jofre) - 66710000

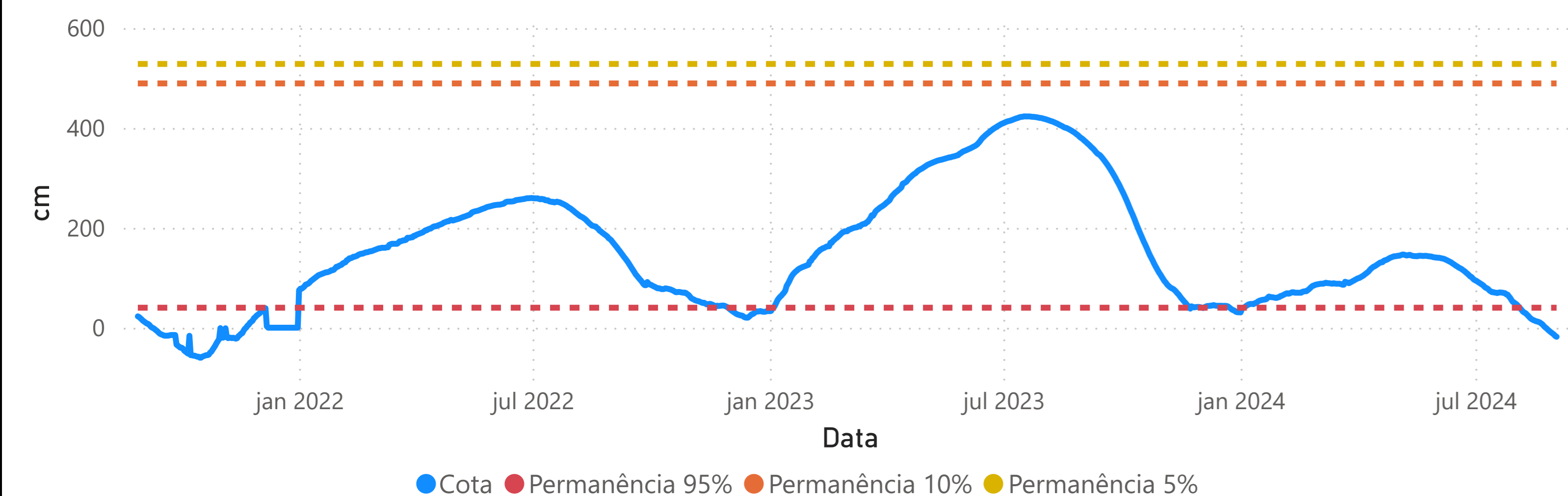
RIO CUIABÁ (Área de Drenagem 95200 km²)



Fonte: Hidrotelemetria/ANA e ONS

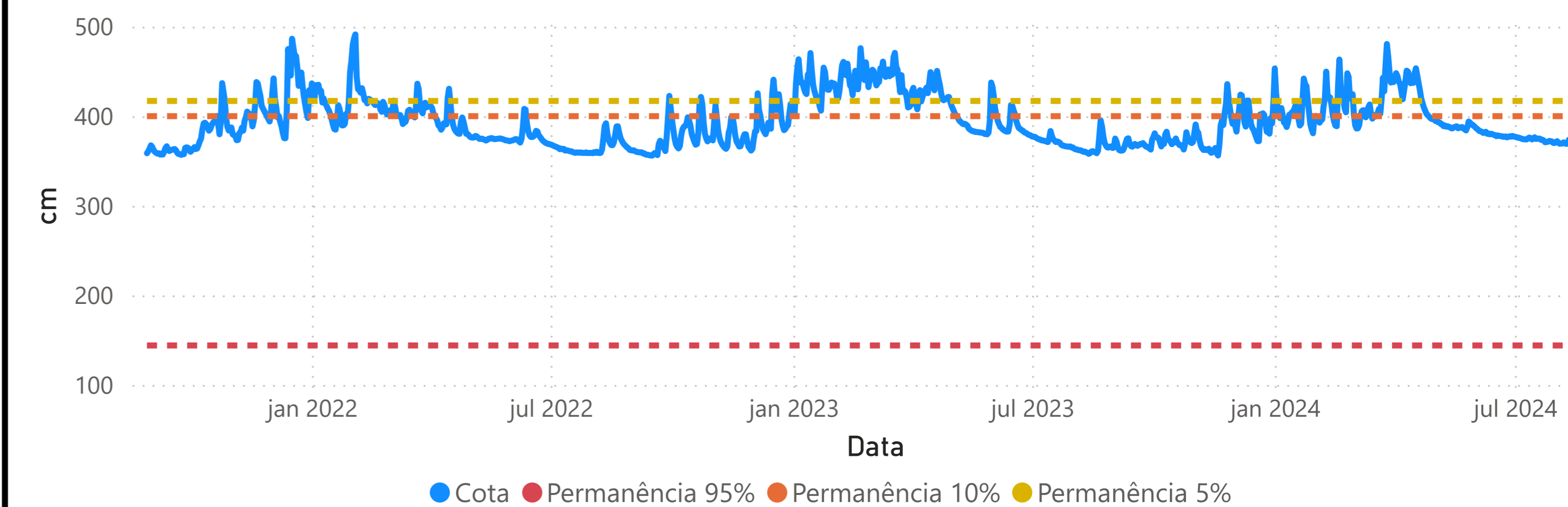
LADÁRIO (BASE NAVAL) - 66825000

RIO PARAGUAI (Área de Drenagem 253000 km²)



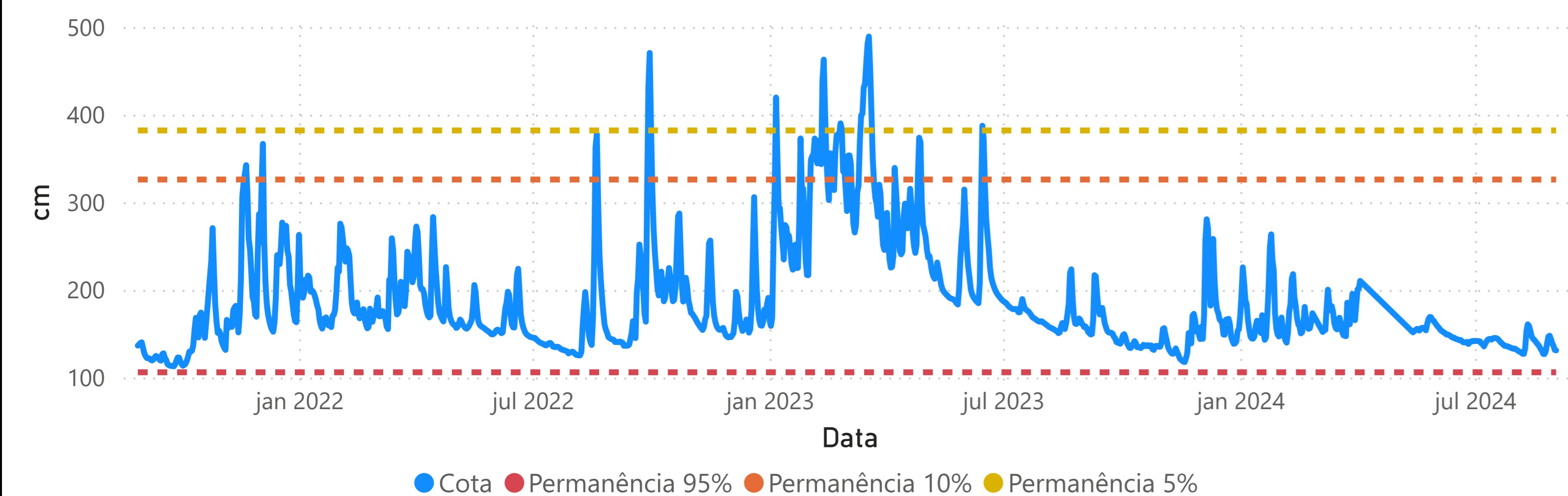
COXIM - 66870000

RIO TAQUARI (Área de Drenagem 27600 km²)



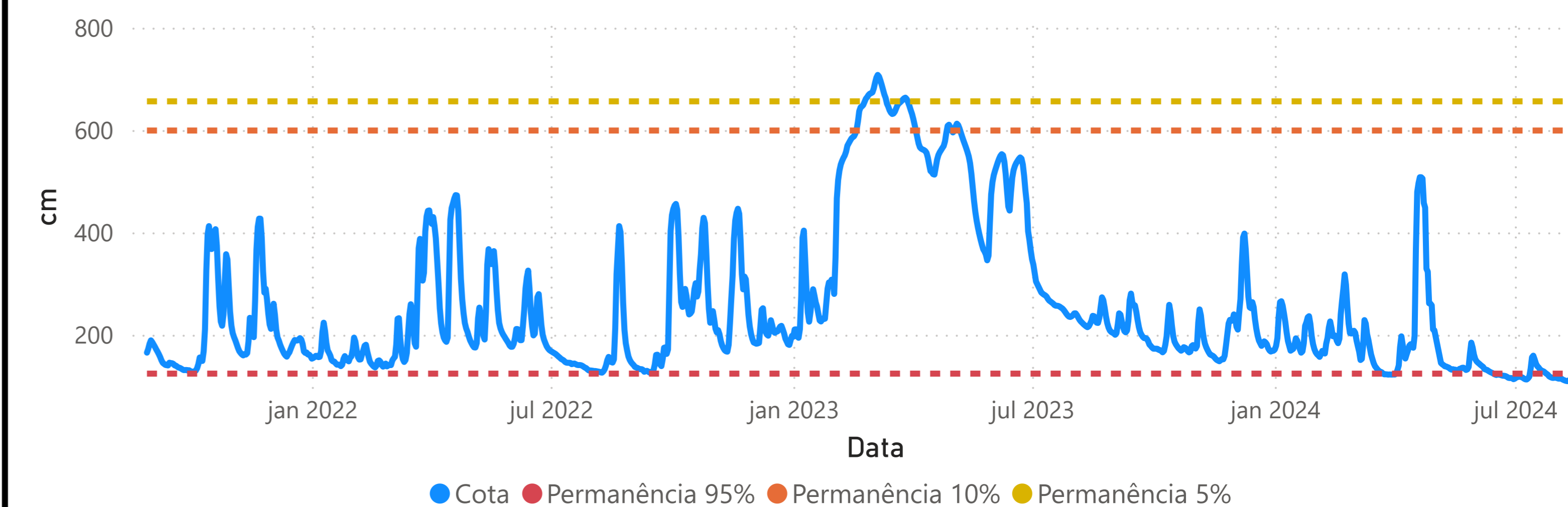
PALMEIRAS - 66941000

RIO AQUIDAUANA (Área de Drenagem 10900 km²)



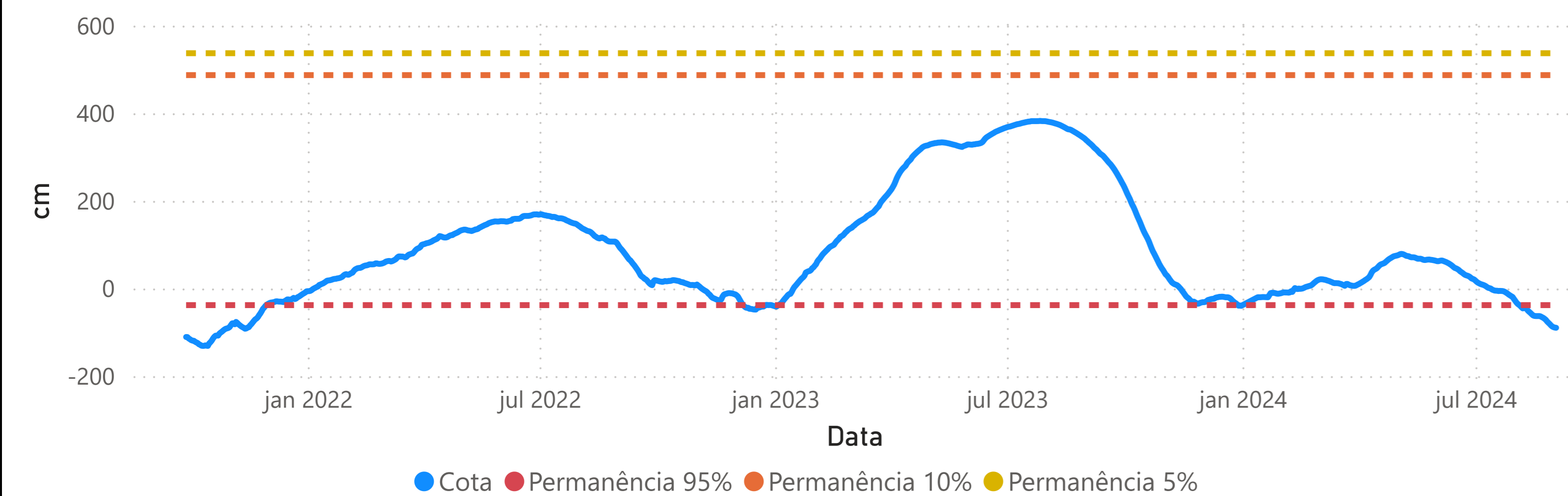
MIRANDA - 66910000

RIO MIRANDA (Área de Drenagem 15000 km²)



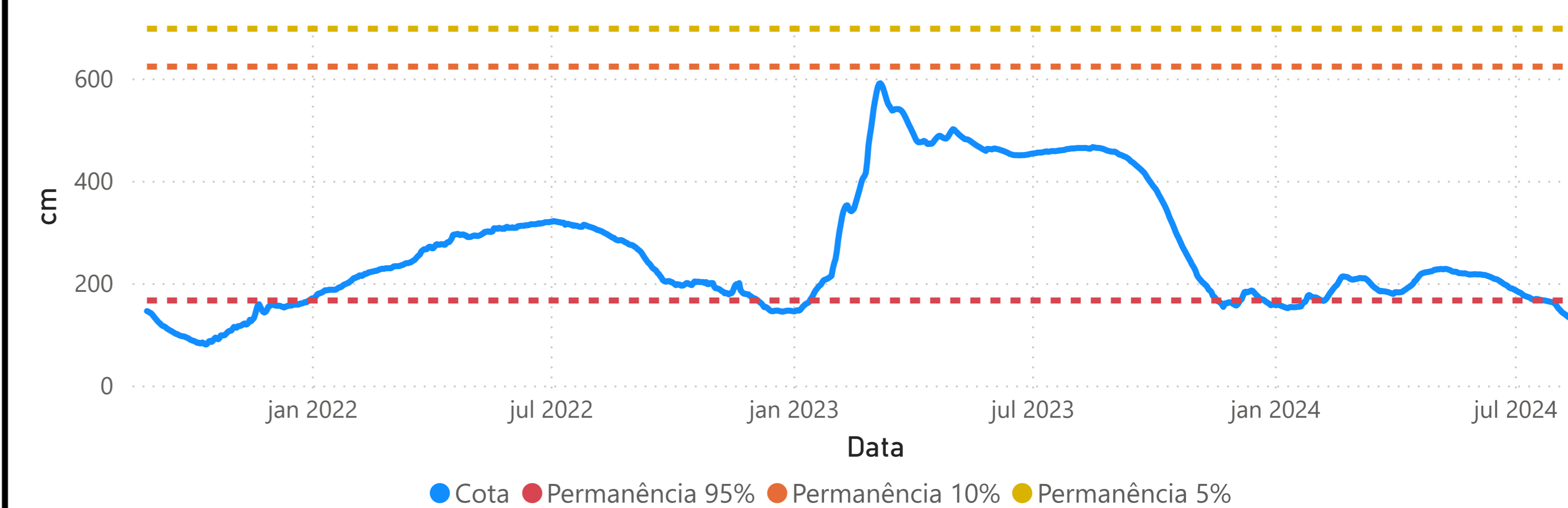
PORTO ESPERANÇA - 66960008

RIO PARAGUAI (Área de Drenagem 371000 km²)



PORTO MURTINHO - 67100000

RIO PARAGUAI (Área de Drenagem 576000 km²)



Fonte: Hidrotelemetria/ANA e ONS