

## CÁCERES (DNPVN)

(66070004) RIO PARAGUAI

Data	Nível (cm)	Referência	Limite (cm)	Diferença (cm)
28/07/2024	61	Estiagem	103	-42
29/07/2024	61	Estiagem	103	-42
30/07/2024	58	Estiagem	103	-45
31/07/2024	59	Estiagem	103	-44
01/08/2024	58	Estiagem	103	-45

## BARRA DO BUGRES

(66010000) RIO PARAGUAI

Data	Nível (cm)	Referência	Limite (cm)	Diferença (cm)
28/07/2024	40	Estiagem	58	-18
29/07/2024	39	Estiagem	58	-19
30/07/2024	38	Estiagem	58	-20
31/07/2024	37	Estiagem	58	-21
01/08/2024	37	Estiagem	58	-21

## UHE Manso

RIO MANSO

Data	Afluência (m³/s)	Defluência (m³/s)	Volume Útil (%)
27/07/2024	20,24	81,00	49,12
28/07/2024	27,80	81,00	48,97
29/07/2024	58,20	81,00	48,90
30/07/2024	88,60	81,00	48,92

## BARÃO DE MELGAÇO

(66280000) RIO CUIABÁ

Data	Nível (cm)	Referência	Limite (cm)	Diferença (cm)
28/07/2024	175	Estiagem	163	12
29/07/2024	174	Estiagem	163	11
30/07/2024	174	Estiagem	163	11
31/07/2024	173	Estiagem	163	10
01/08/2024	173	Estiagem	163	10

## PORTO CONCEIÇÃO

(66120000) RIO PARAGUAI

Data	Nível (cm)	Referência	Limite (cm)	Diferença (cm)
28/07/2024	223	Estiagem	333	-110
29/07/2024	221	Estiagem	333	-112
30/07/2024	219	Estiagem	333	-114
31/07/2024	217	Estiagem	333	-116
01/08/2024	215	Estiagem	333	-118

## LADÁRIO (BASE NAVAL)

(66825000) RIO PARAGUAI

Data	Nível (cm)	Referência	Limite (cm)	Diferença (cm)
28/07/2024	60	Estiagem	-5	65
29/07/2024	55	Estiagem	-5	60
30/07/2024	52	Estiagem	-5	57
31/07/2024	50	Estiagem	-5	55
01/08/2024	49	Estiagem	-5	54

## PORTO ESPERANÇA

(66960008) RIO PARAGUAI

Data	Nível (cm)	Referência	Limite (cm)	Diferença (cm)
28/07/2024	-16	Estiagem	27	-43
29/07/2024	-18	Estiagem	27	-45
30/07/2024	-19	Estiagem	27	-46
31/07/2024	-24	Estiagem	27	-51
01/08/2024	-27	Estiagem	27	-54

## PORTO MURTINHO

(67100000) RIO PARAGUAI

Data	Nível (cm)	Referência	Limite (cm)	Diferença (cm)
28/07/2024	163	Estiagem	216	-53
29/07/2024	163	Estiagem	216	-53
30/07/2024	162	Estiagem	216	-54
31/07/2024	161	Estiagem	216	-55
01/08/2024	159	Estiagem	216	-57

## MIRANDA

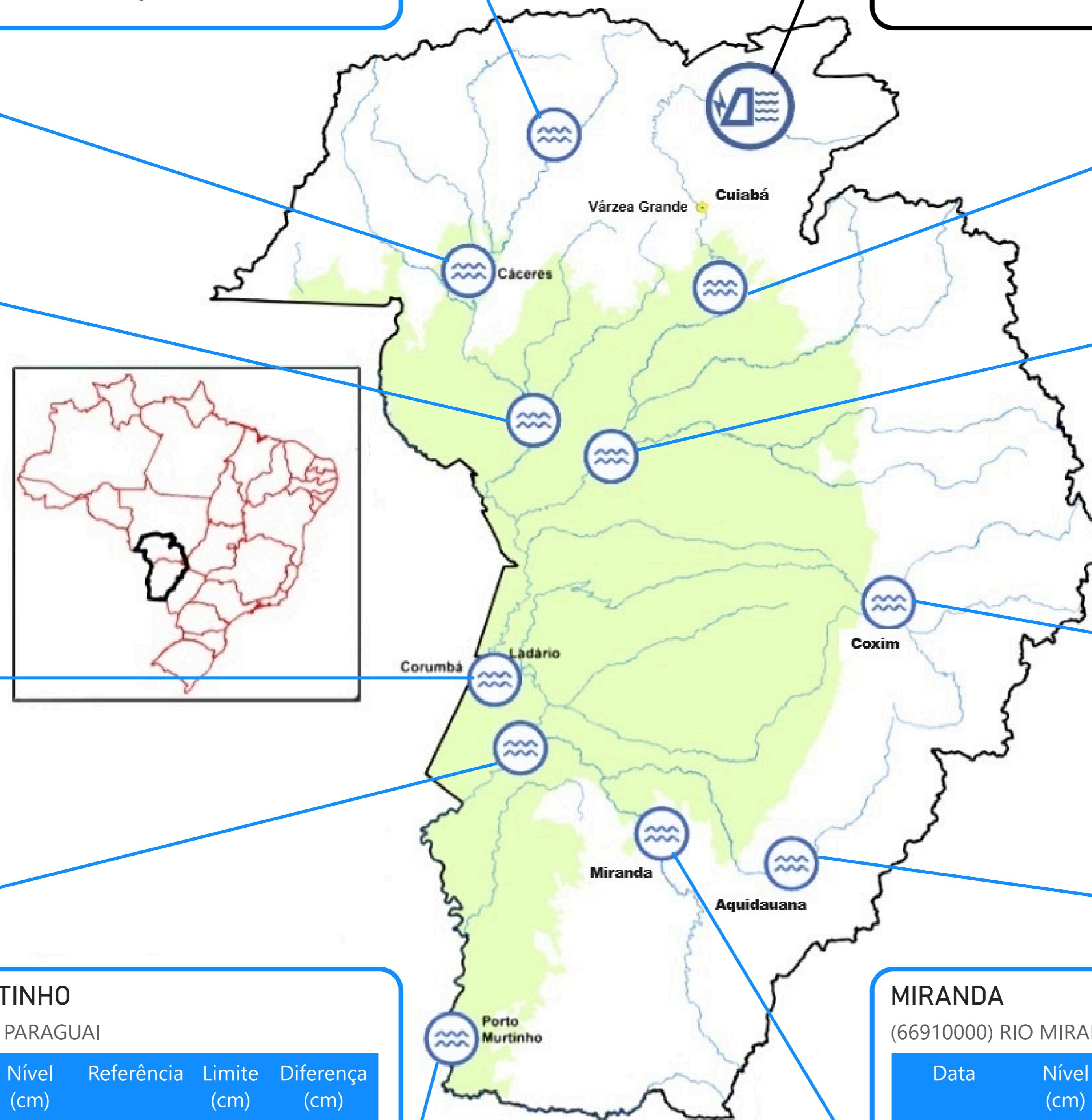
(66910000) RIO MIRANDA

Data	Nível (cm)	Referência	Limite (cm)	Diferença (cm)
28/07/2024	117	Estiagem	137	-20
29/07/2024	116	Estiagem	137	-21
30/07/2024	115	Estiagem	137	-22
31/07/2024	116	Estiagem	137	-21
01/08/2024	115	Estiagem	137	-22

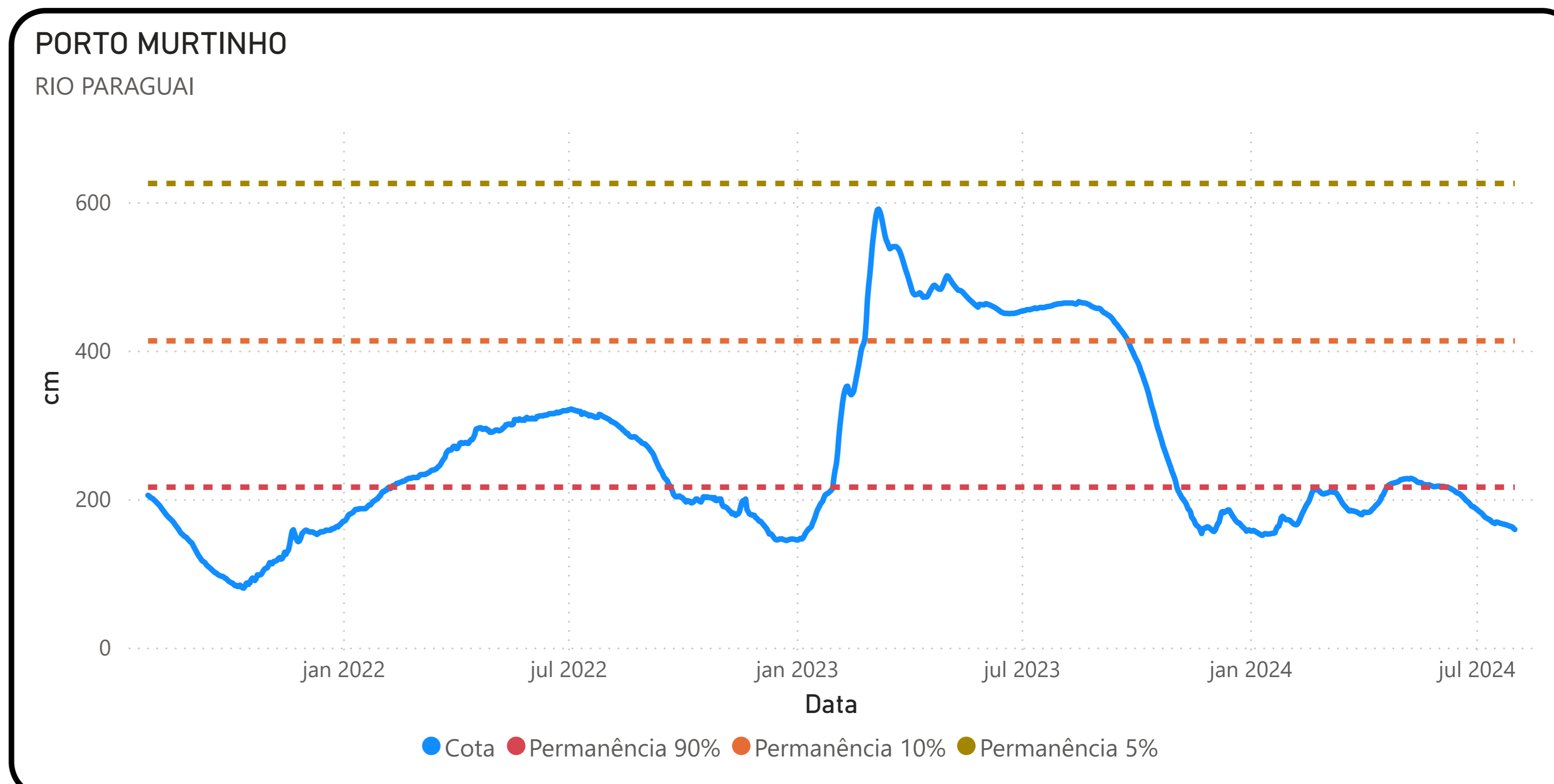
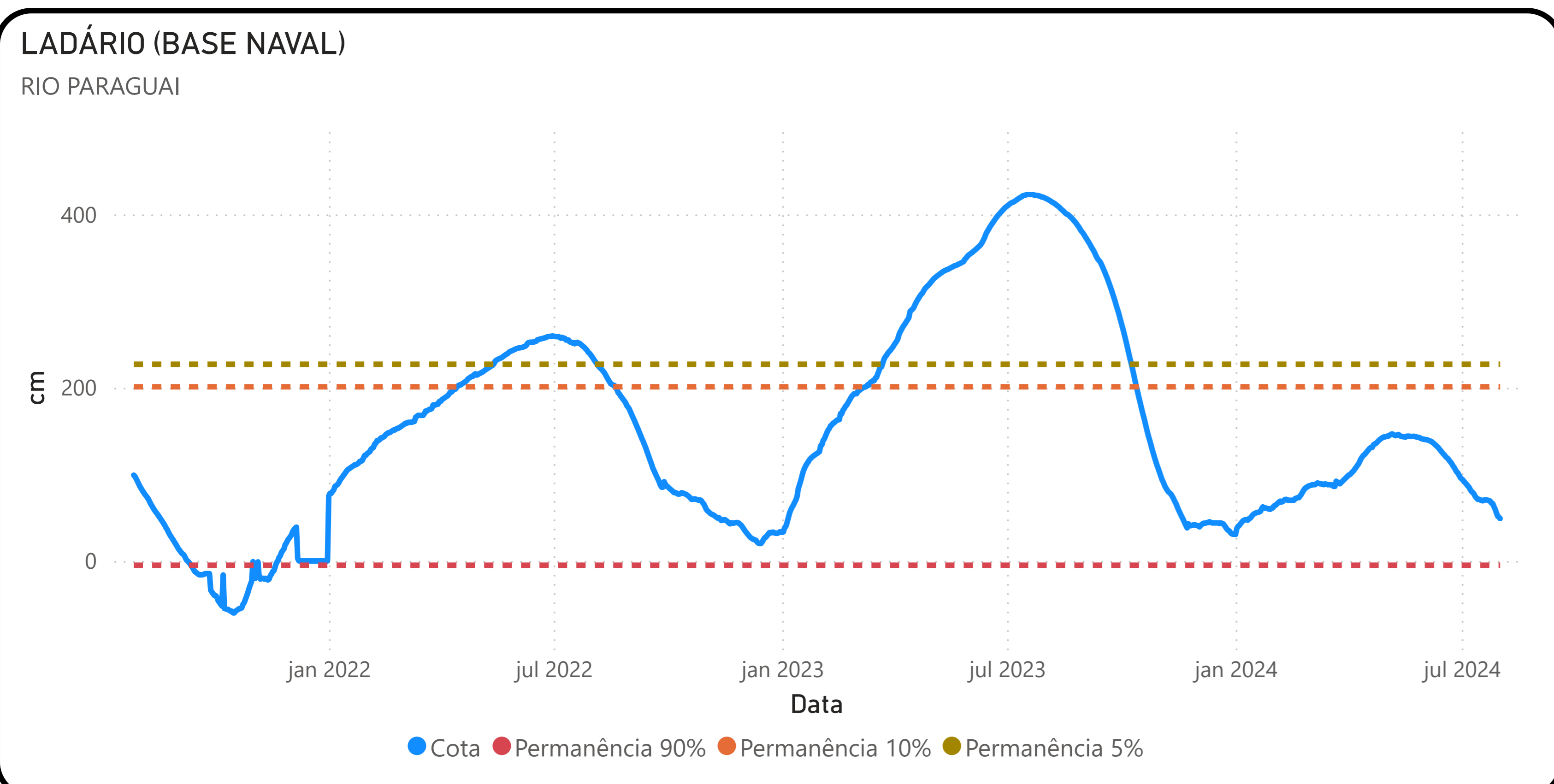
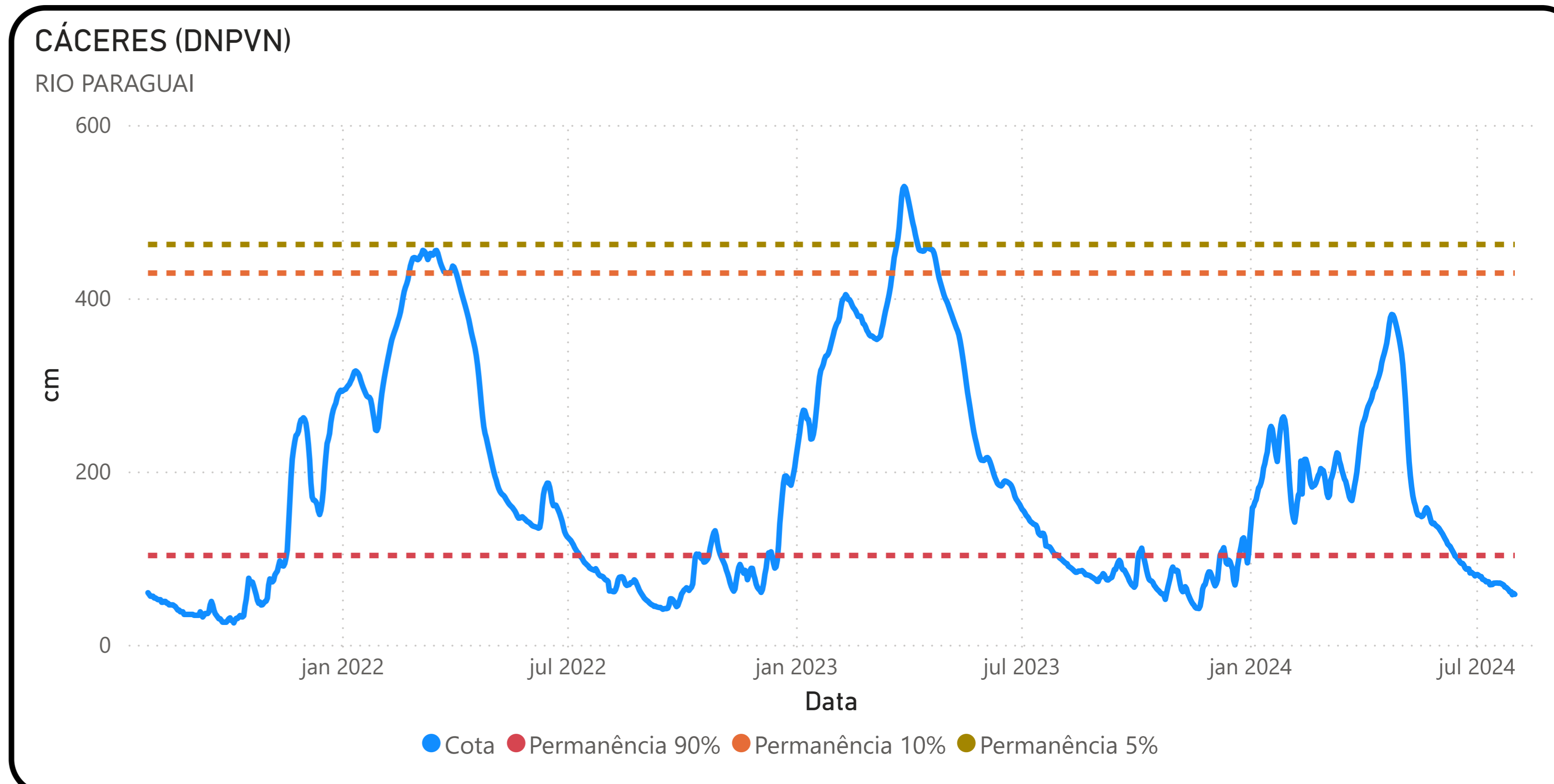
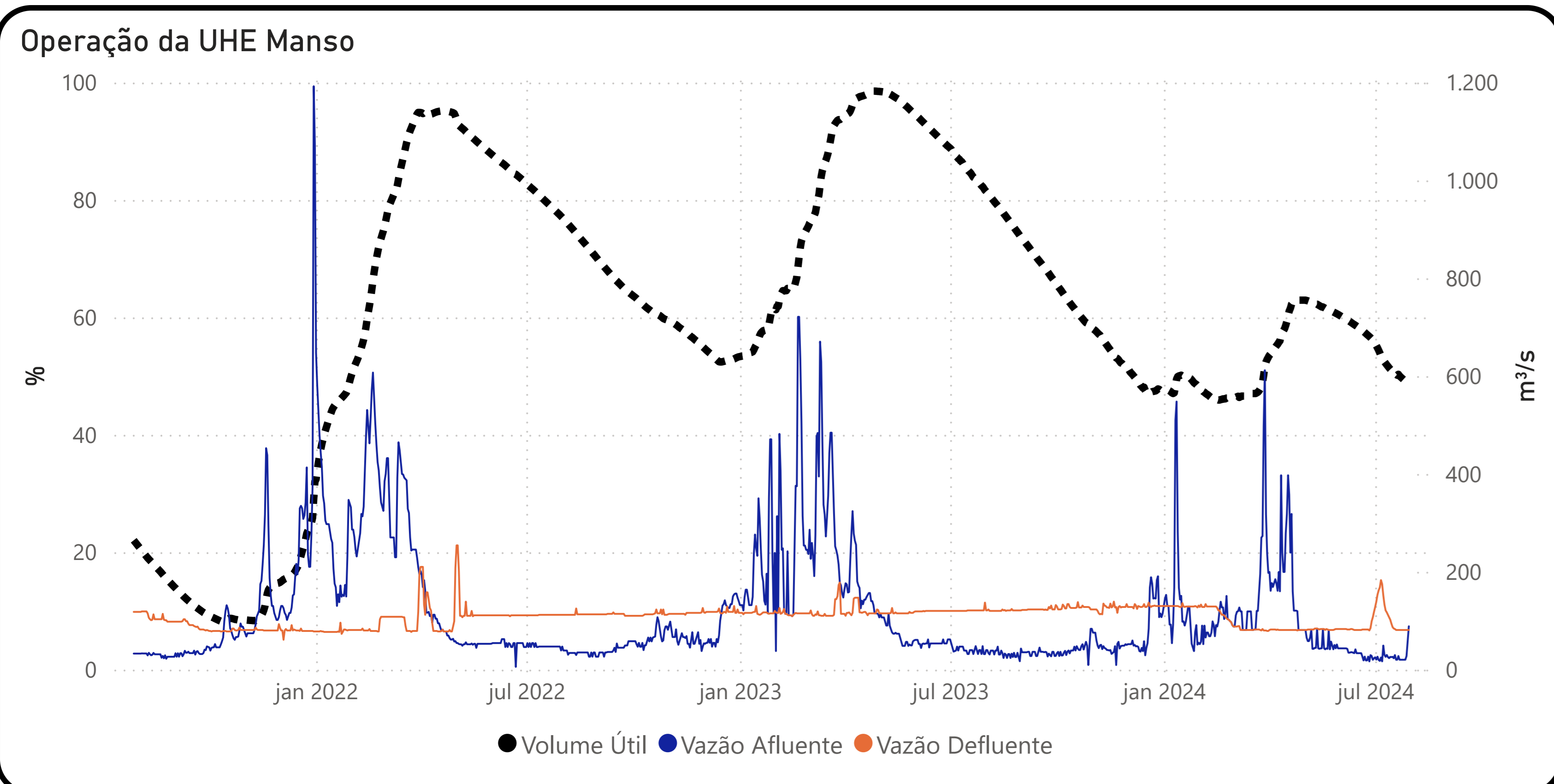
## PALMEIRAS

(66941000) RIO AQUIDAUANA

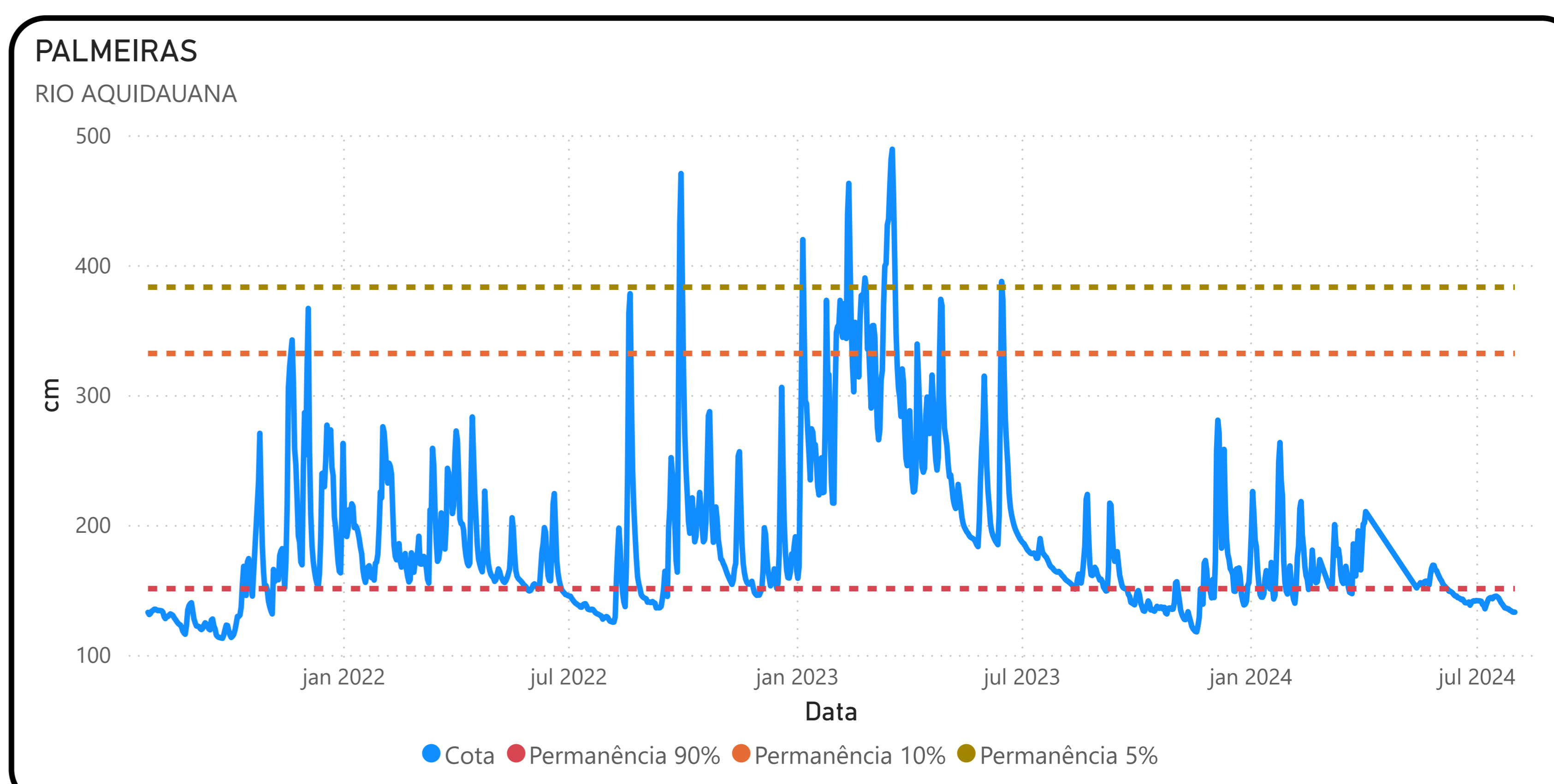
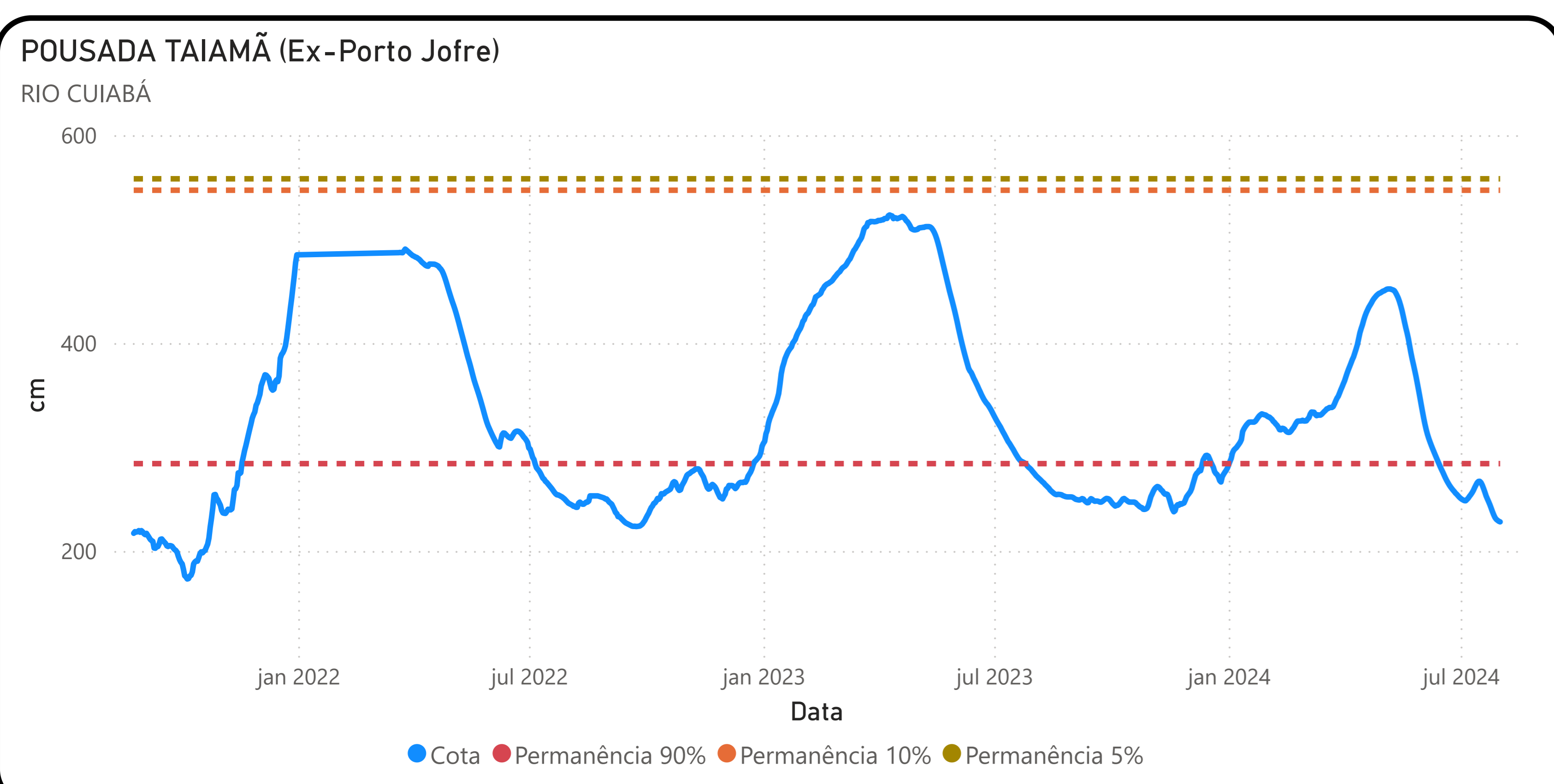
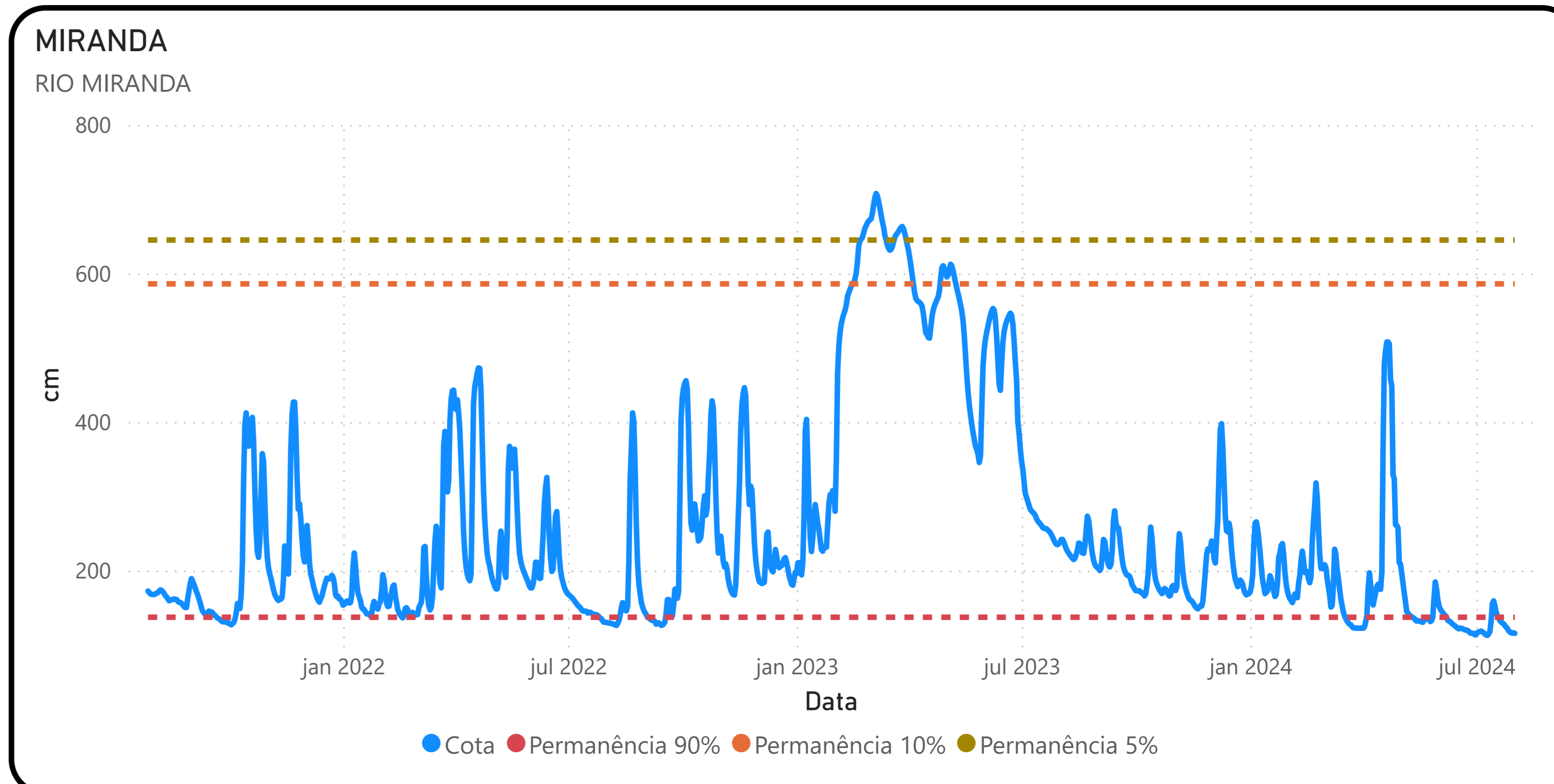
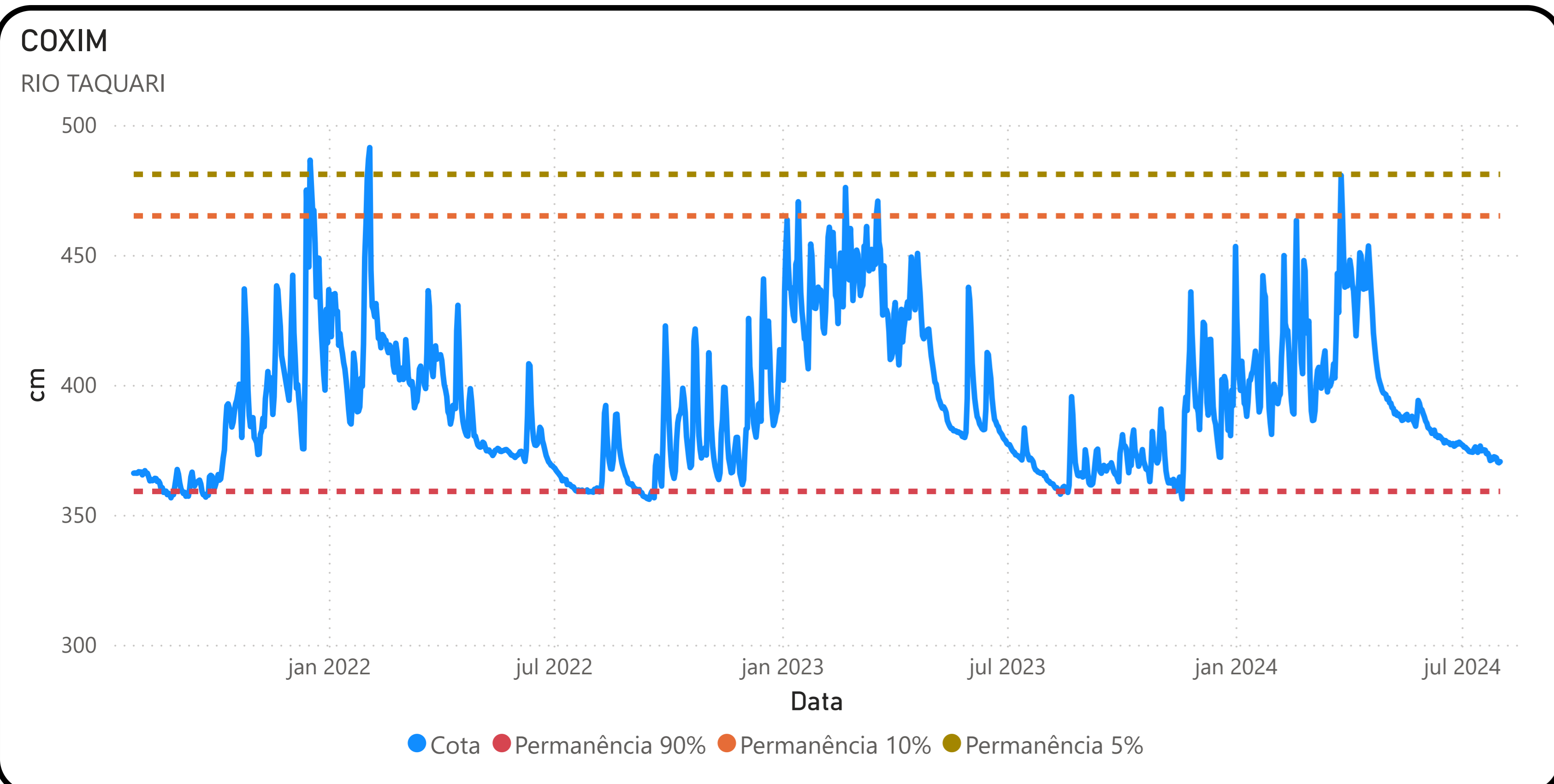
Data	Nível (cm)	Referência	Limite (cm)	Diferença (cm)
28/07/2024	134	Estiagem	151	-17
29/07/2024	134	Estiagem	151	-17
30/07/2024	133	Estiagem	151	-18
31/07/2024	133	Estiagem	151	-18
01/08/2024	133	Estiagem	151	-18



Fonte: Hidrotelemetria/ANA e ONS



Fonte: Hidrotelemetria/ANA e ONS



Fonte: Hidrotelemetria/ANA e ONS