

CÁCERES (DNPVN)
(66070004) RIO PARAGUAI

Data	Nível (cm)	Referência	Limite (cm)	Diferença (cm)
23/11/2024	152	Estiagem	70	82
24/11/2024	185	Estiagem	70	115
25/11/2024	207	Estiagem	70	137
26/11/2024	210	Estiagem	70	140
27/11/2024	212	Estiagem	70	142

BARRA DO BUGRES
(66010000) RIO PARAGUAI

Data	Nível (cm)	Referência	Limite (cm)	Diferença (cm)
23/11/2024	158	Estiagem	50	108
24/11/2024	125	Estiagem	50	75
25/11/2024	106	Estiagem	50	56
26/11/2024	91	Estiagem	50	41
27/11/2024	84	Estiagem	50	34

UHE Manso
RIO MANSO

Data	Afluência (m³/s)	Defluência (m³/s)	Volume Útil (%)
22/11/2024	447,92	83,00	38,34
23/11/2024	156,03	83,00	38,55
24/11/2024	119,46	83,00	38,66
25/11/2024	46,54	83,00	38,55
26/11/2024	269,41	87,00	39,08

BARÃO DE MELGAÇO
(66280000) RIO CUIABÁ

Data	Nível (cm)	Referência	Limite (cm)	Diferença (cm)
23/11/2024	290	Estiagem	140	150
24/11/2024	292	Estiagem	140	152
25/11/2024	331	Estiagem	140	191
26/11/2024	351	Estiagem	140	211
27/11/2024	332	Estiagem	140	192

PORTO CONCEIÇÃO
(66120000) RIO PARAGUAI

Data	Nível (cm)	Referência	Limite (cm)	Diferença (cm)
23/11/2024	279	Estiagem	293	-14
24/11/2024	279	Estiagem	293	-14
25/11/2024	279	Estiagem	293	-14
26/11/2024	278	Estiagem	293	-15
27/11/2024	278	Estiagem	293	-15

POUSADA TAIAMÃ (Ex-Porto Jofre)
(66710000) RIO CUIABÁ

Data	Nível (cm)	Referência	Limite (cm)	Diferença (cm)
23/11/2024	285	Estiagem	258	27
24/11/2024	287	Estiagem	258	29
25/11/2024	288	Estiagem	258	30
26/11/2024	290	Estiagem	258	32
27/11/2024	292	Estiagem	258	34

LADÁRIO (BASE NAVAL)
(66825000) RIO PARAGUAI

Data	Nível (cm)	Referência	Limite (cm)	Diferença (cm)
23/11/2024	11	Estiagem	-32	43
24/11/2024	13	Estiagem	-32	45
25/11/2024	14	Estiagem	-32	46
26/11/2024	16	Estiagem	-32	48
27/11/2024	17	Estiagem	-32	49

COXIM
(66870000) RIO TAQUARI

Data	Nível (cm)	Referência	Limite (cm)	Diferença (cm)
23/11/2024	415	Atenção	465	-50
24/11/2024	408	Atenção	465	-58
25/11/2024	408	Atenção	465	-57
26/11/2024	399	Estiagem	348	51
27/11/2024	391	Estiagem	348	43

PORTO ESPERANÇA
(66960008) RIO PARAGUAI

Data	Nível (cm)	Referência	Limite (cm)	Diferença (cm)
23/11/2024	-51	Estiagem	-34	-17
24/11/2024	-53	Estiagem	-34	-19
25/11/2024	-55	Estiagem	-34	-21
26/11/2024	-56	Estiagem	-34	-22
27/11/2024	-55	Estiagem	-34	-21

PORTO MURTINHO
(67100000) RIO PARAGUAI

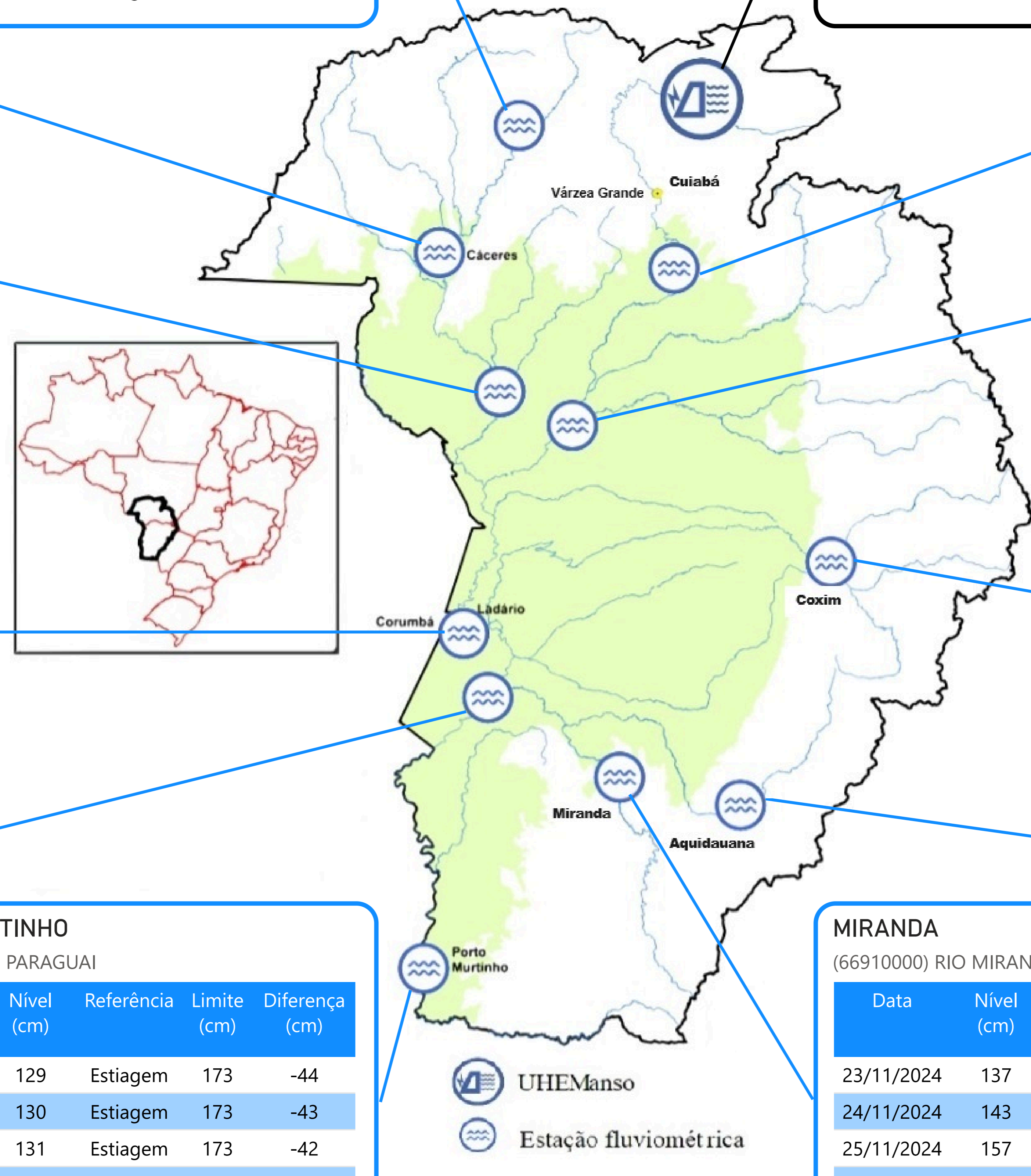
Data	Nível (cm)	Referência	Limite (cm)	Diferença (cm)
23/11/2024	129	Estiagem	173	-44
24/11/2024	130	Estiagem	173	-43
25/11/2024	131	Estiagem	173	-42
26/11/2024	130	Estiagem	173	-43
27/11/2024	130	Estiagem	173	-43

MIRANDA
(66910000) RIO MIRANDA

Data	Nível (cm)	Referência	Limite (cm)	Diferença (cm)
23/11/2024	137	Estiagem	112	25
24/11/2024	143	Estiagem	112	31
25/11/2024	157	Estiagem	112	45
26/11/2024	163	Estiagem	112	51
27/11/2024	174	Estiagem	112	62

PALMEIRAS
(66941000) RIO AQUIDAUANA

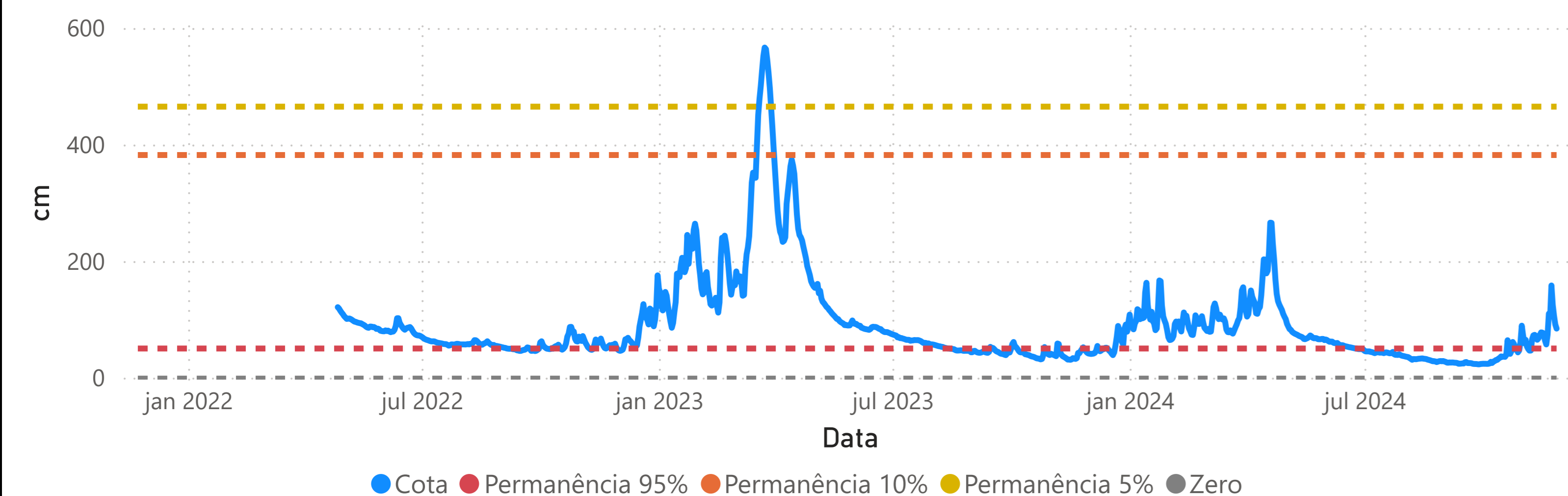
Data	Nível (cm)	Referência	Limite (cm)	Diferença (cm)
23/11/2024	178	Estiagem	141	37
24/11/2024	178	Estiagem	141	37
25/11/2024	162	Estiagem	141	21
26/11/2024	152	Estiagem	141	11
27/11/2024	145	Estiagem	141	4



Fonte: Hidrotelemetria/ANA e ONS

BARRA DO BUGRES - (66010000)

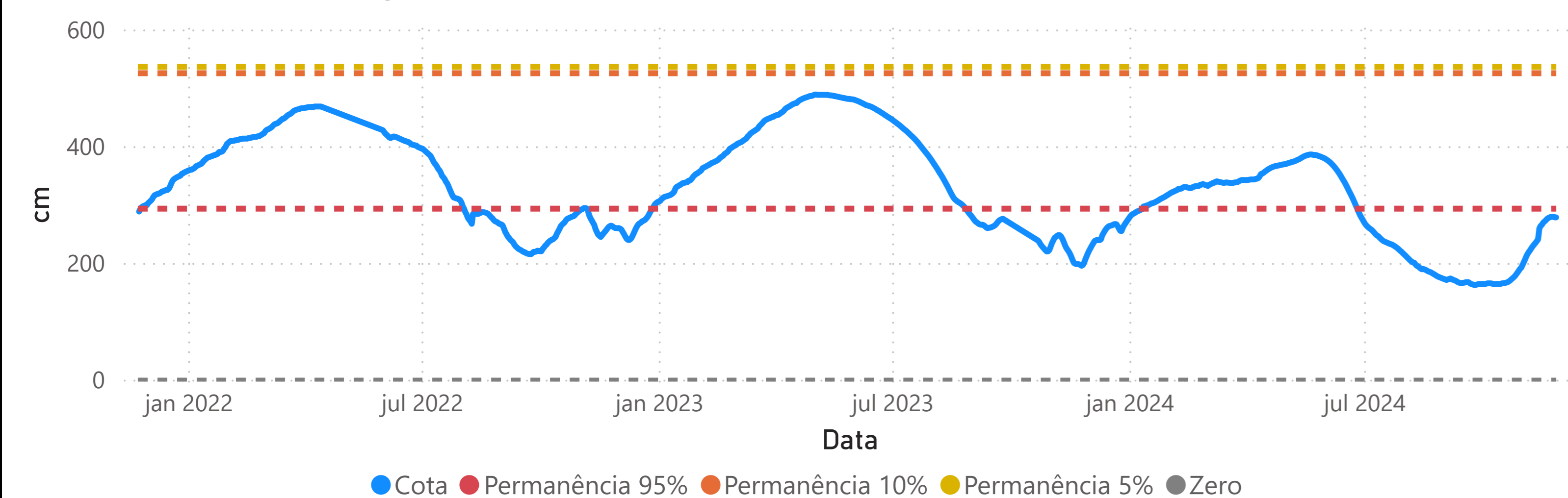
RIO PARAGUAI Área de Drenagem = 9250 km² Cota 95% = 50 cm Cota 10% = 382 cm Cota 5% = 465 cm



● Cota ● Permanência 95% ● Permanência 10% ● Permanência 5% ● Zero

PORTO CONCEIÇÃO - (66120000)

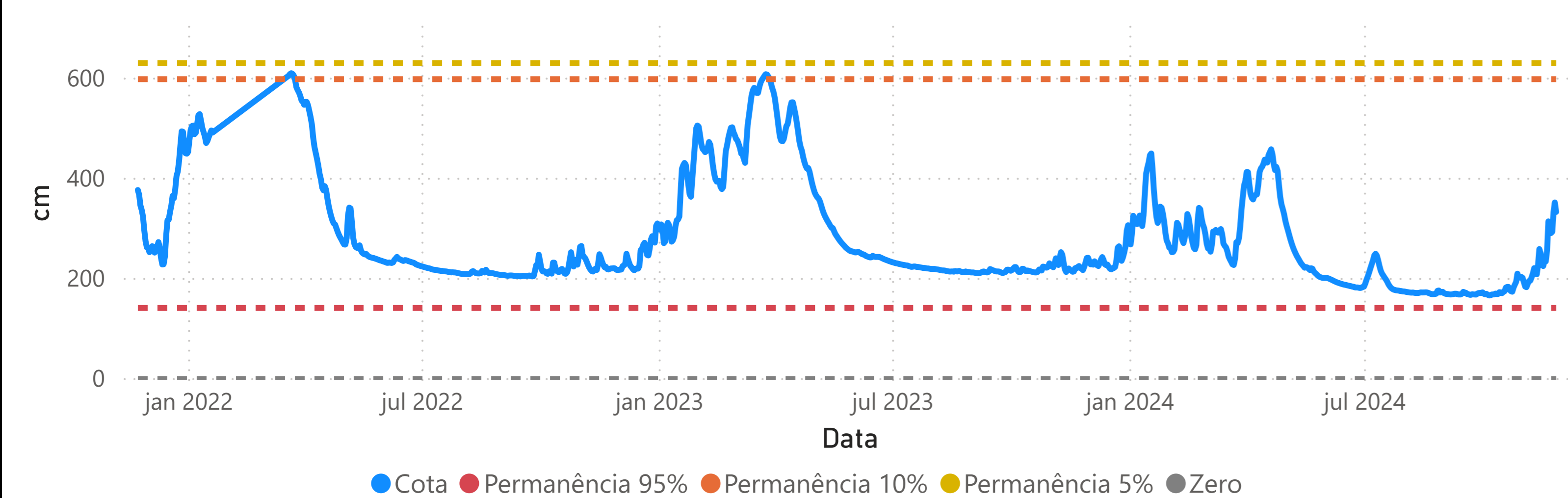
RIO PARAGUAI Área de Drenagem = 64000 km² Cota 95% = 293 cm Cota 10% = 525 cm Cota 5% = 536 cm



● Cota ● Permanência 95% ● Permanência 10% ● Permanência 5% ● Zero

BARÃO DE MELGAÇO - (66280000)

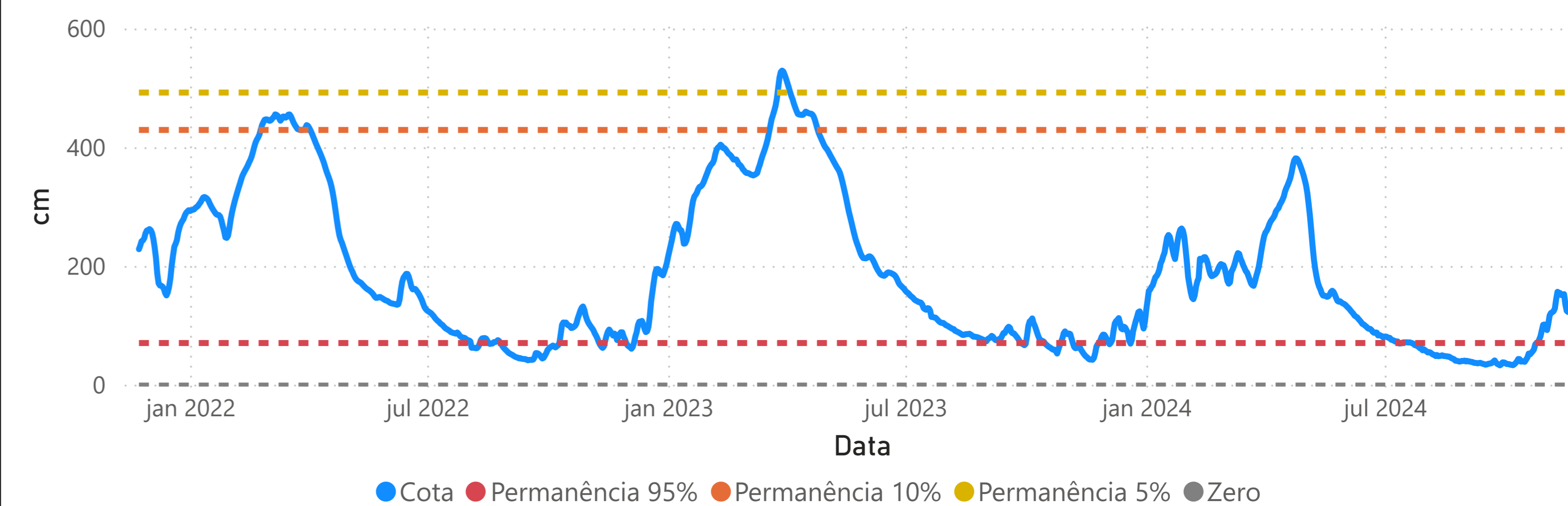
RIO CUIABÁ Área de Drenagem = 28900 km² Cota 95% = 140 cm Cota 10% = 597 cm Cota 5% = 629 cm



● Cota ● Permanência 95% ● Permanência 10% ● Permanência 5% ● Zero

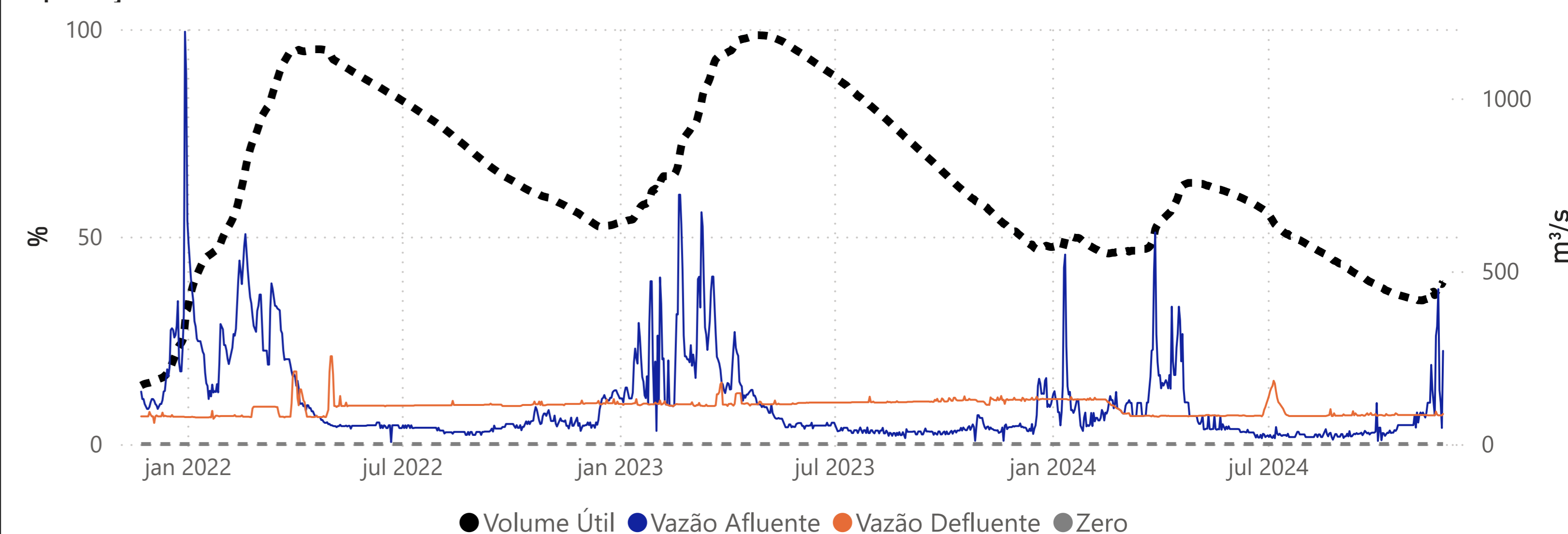
CÁCERES (DNPVN) - (66070004)

RIO PARAGUAI Área de Drenagem = 32400 km² Cota 95% = 70 cm Cota 10% = 429 cm Cota 5% = 492 cm



● Cota ● Permanência 95% ● Permanência 10% ● Permanência 5% ● Zero

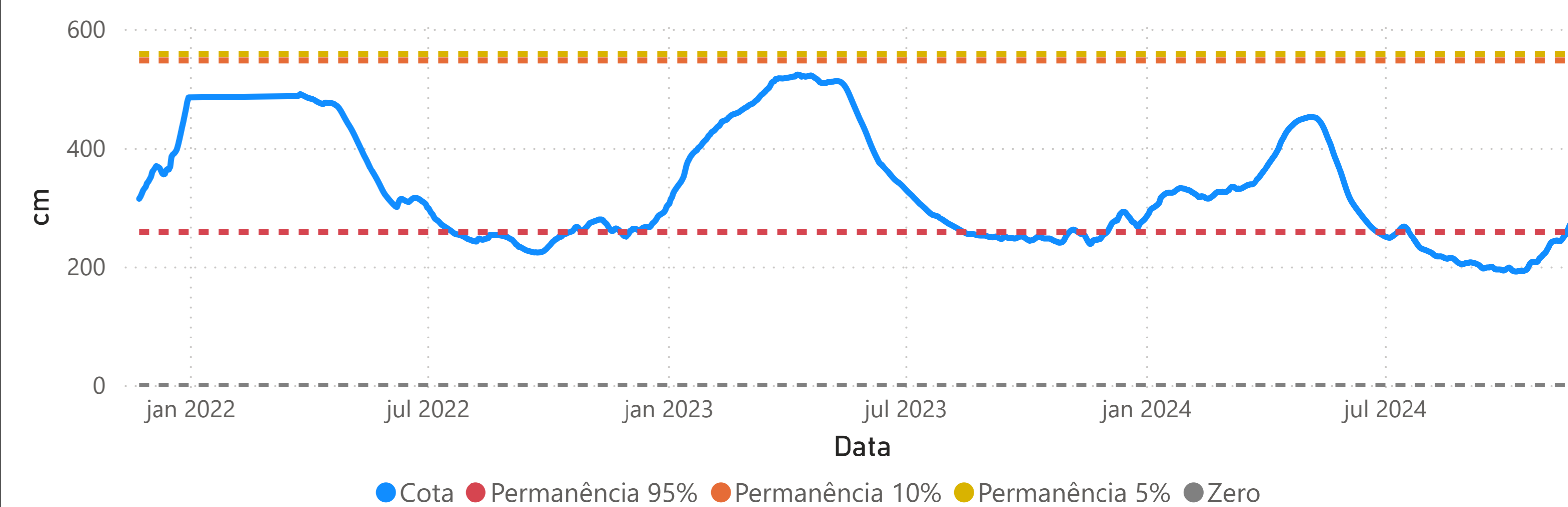
Operação da UHE Manso



● Volume Útil ● Vazão Afluente ● Vazão Defluente ● Zero

POUSADA TAIAMÃ (Ex-Porto Jofre) - (66710000)

RIO CUIABÁ Área de Drenagem = 95200 km² Cota 95% = 258 cm Cota 10% = 547 cm Cota 5% = 558 cm

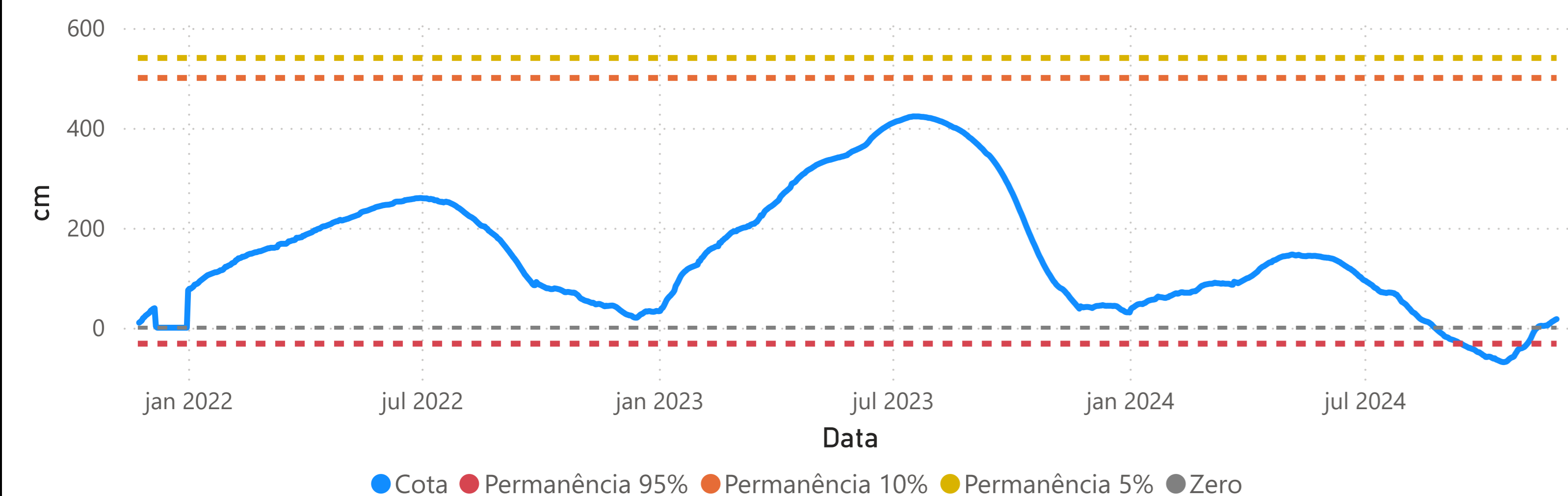


● Cota ● Permanência 95% ● Permanência 10% ● Permanência 5% ● Zero

Fonte: Hidrotelemetria/ANA e ONS

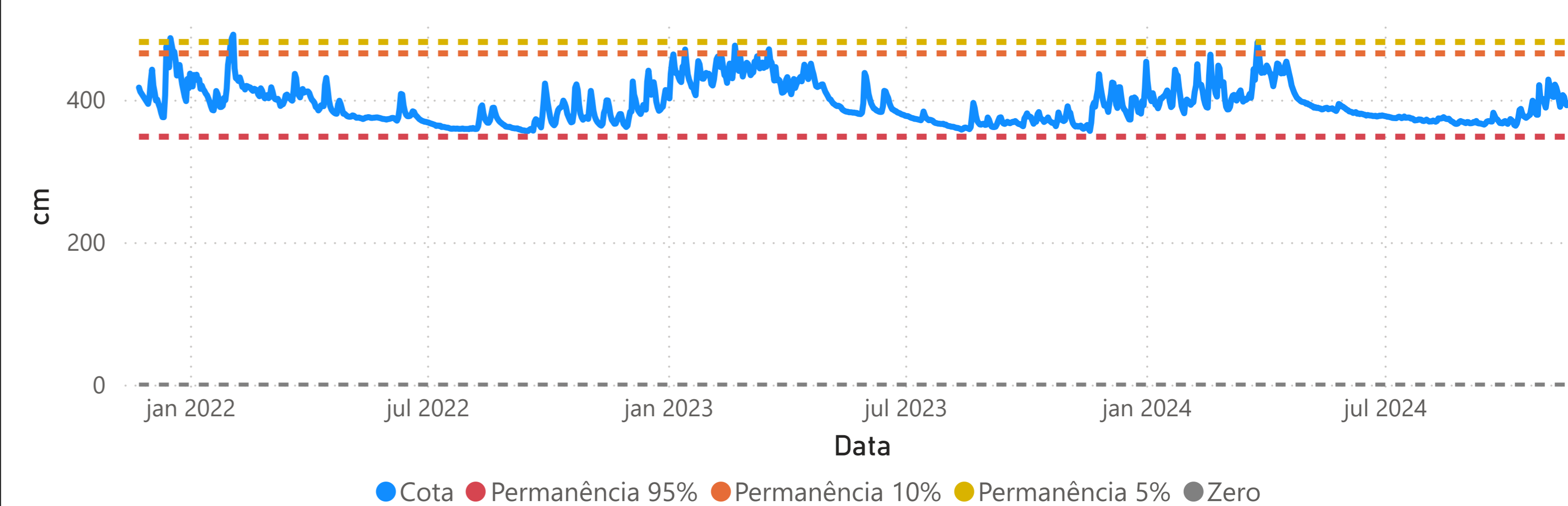
LADÁRIO (BASE NAVAL) - (66825000)

RIO PARAGUAI Área de Drenagem = 253000 km² Cota 95% = -32 cm Cota 10% = 500 cm Cota 5% = 540 cm



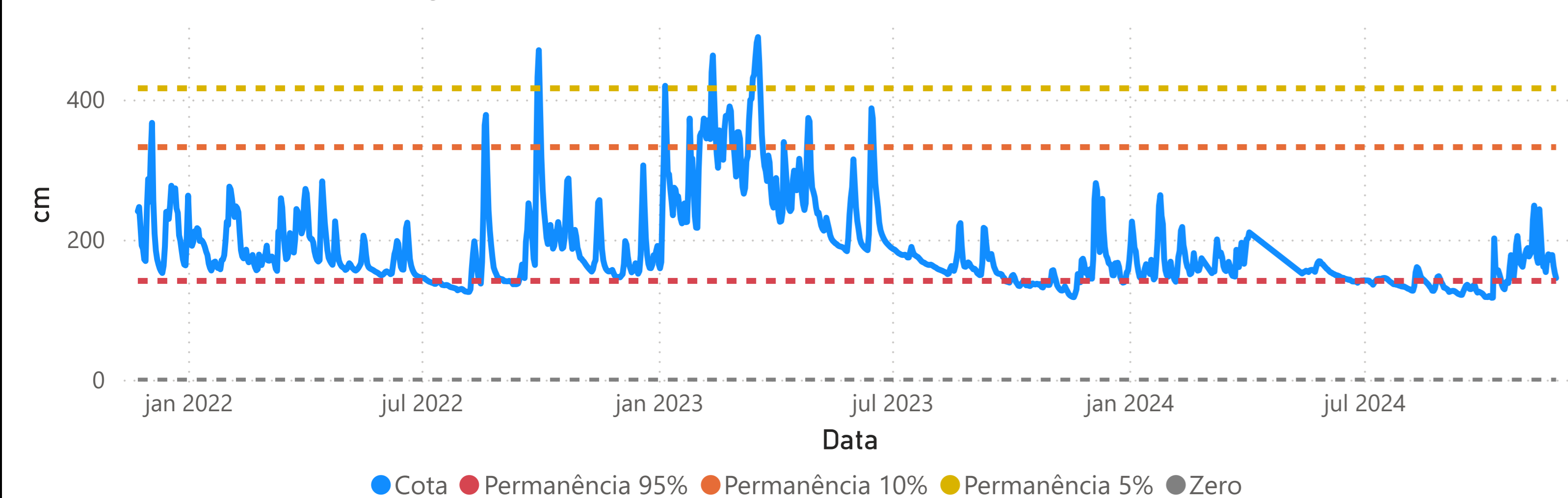
COXIM - (66870000)

RIO TAQUARI Área de Drenagem = 27600 km² Cota 95% = 348 cm Cota 10% = 465 cm Cota 5% = 481 cm



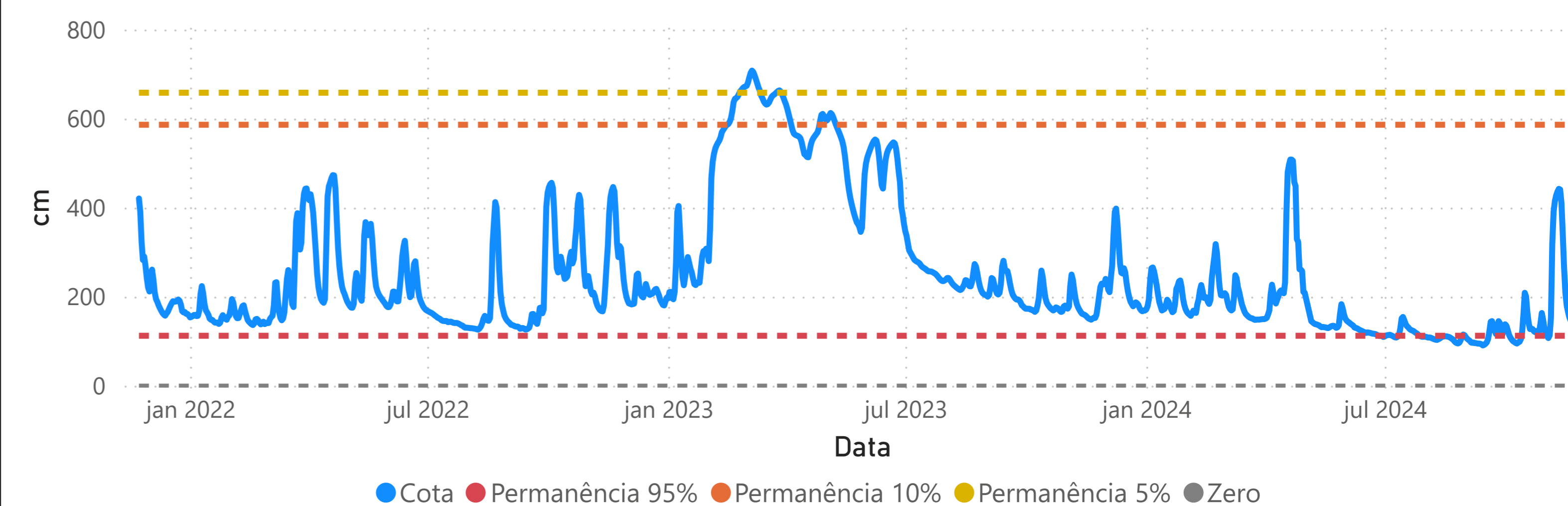
PALMEIRAS - (66941000)

RIO AQUIDAUANA Área de Drenagem = 10900 km² Cota 95% = 141 cm Cota 10% = 332 cm Cota 5% = 416 cm



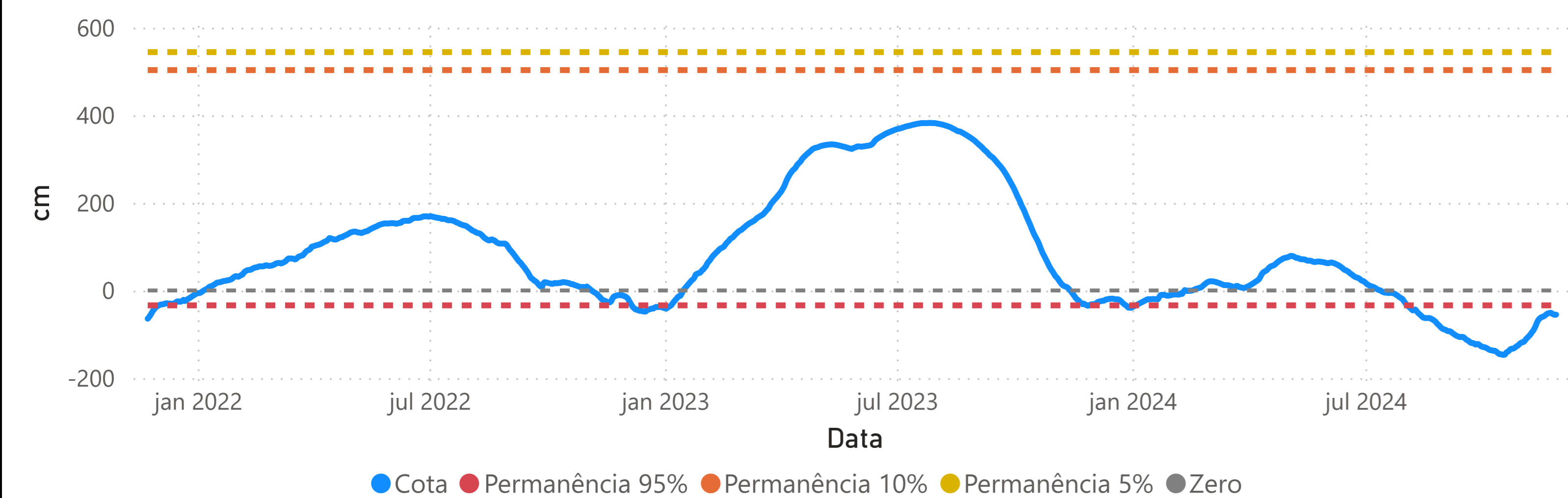
MIRANDA - (66910000)

RIO MIRANDA Área de Drenagem = 15000 km² Cota 95% = 112 cm Cota 10% = 586 cm Cota 5% = 658 cm



PORTO ESPERANÇA - (66960008)

RIO PARAGUAI Área de Drenagem = 371000 km² Cota 95% = -34 cm Cota 10% = 503 cm Cota 5% = 544 cm



PORTO MURTINHO - (67100000)

RIO PARAGUAI Área de Drenagem = 576000 km² Cota 95% = 173 cm Cota 10% = 413 cm Cota 5% = 700 cm

