

CÁCERES (DNPVN)

(66070004) RIO PARAGUAI

Data	Nível (cm)	Referência	Limite (cm)	Diferença (cm)
15/12/2024	235	Estiagem	70	165
16/12/2024	234	Estiagem	70	164
17/12/2024	239	Estiagem	70	169
18/12/2024	245	Estiagem	70	175
19/12/2024	252	Atenção	429	-177

BARRA DO BUGRES

(66010000) RIO PARAGUAI

Data	Nível (cm)	Referência	Limite (cm)	Diferença (cm)
15/12/2024	105	Estiagem	50	55
16/12/2024	183	Estiagem	50	133
17/12/2024	184	Estiagem	50	134
18/12/2024	131	Estiagem	50	81
19/12/2024	117	Estiagem	50	67

UHE Manso

RIO MANSO

Data	Afluência (m³/s)	Defluência (m³/s)	Volume Útil (%)
14/12/2024	146,19	93,00	44,29
15/12/2024	153,81	93,00	44,47
16/12/2024	160,93	85,00	44,69
17/12/2024	161,04	85,00	44,92
18/12/2024	82,00	82,00	44,92

BARÃO DE MELGAÇO

(66280000) RIO CUIABÁ

Data	Nível (cm)	Referência	Limite (cm)	Diferença (cm)
15/12/2024	260	Estiagem	140	120
16/12/2024	282	Estiagem	140	142
17/12/2024	287	Estiagem	140	147
18/12/2024	344	Estiagem	140	204
19/12/2024	349	Estiagem	140	209

PORTO CONCEIÇÃO

(66120000) RIO PARAGUAI

Data	Nível (cm)	Referência	Limite (cm)	Diferença (cm)
15/12/2024	313	Estiagem	293	20
16/12/2024	315	Estiagem	293	22
17/12/2024	315	Estiagem	293	22
18/12/2024	316	Estiagem	293	23
19/12/2024	316	Estiagem	293	23

POUSADA TAIAMÃ (Ex-Porto Jofre)

(66710000) RIO CUIABÁ

Data	Nível (cm)	Referência	Limite (cm)	Diferença (cm)
15/12/2024	351	Estiagem	258	93
16/12/2024	353	Estiagem	258	95
17/12/2024	354	Estiagem	258	96
18/12/2024	355	Estiagem	258	97
19/12/2024	356	Estiagem	258	98

LADÁRIO (BASE NAVAL)

(66825000) RIO PARAGUAI

Data	Nível (cm)	Referência	Limite (cm)	Diferença (cm)
15/12/2024	83	Estiagem	-32	115
16/12/2024	86	Estiagem	-32	118
17/12/2024	88	Estiagem	-32	120
18/12/2024	91	Estiagem	-32	123
19/12/2024	93	Estiagem	-32	125

COXIM

(66870000) RIO TAQUARI

Data	Nível (cm)	Referência	Limite (cm)	Diferença (cm)
15/12/2024	431	Atenção	465	-34
16/12/2024	416	Atenção	465	-49
17/12/2024	406	Estiagem	348	58
18/12/2024	395	Estiagem	348	47
19/12/2024	390	Estiagem	348	42

PORTO ESPERANÇA

(66960008) RIO PARAGUAI

Data	Nível (cm)	Referência	Limite (cm)	Diferença (cm)
15/12/2024	3	Estiagem	-34	37
16/12/2024	6	Estiagem	-34	40
17/12/2024	9	Estiagem	-34	43
18/12/2024	12	Estiagem	-34	46
19/12/2024	14	Estiagem	-34	48

PORTO MURTINHO

(67100000) RIO PARAGUAI

Data	Nível (cm)	Referência	Limite (cm)	Diferença (cm)
15/12/2024	166	Estiagem	173	-7
16/12/2024	169	Estiagem	173	-4
17/12/2024	171	Estiagem	173	-2
18/12/2024	177	Estiagem	173	4
19/12/2024	180	Estiagem	173	7

MIRANDA

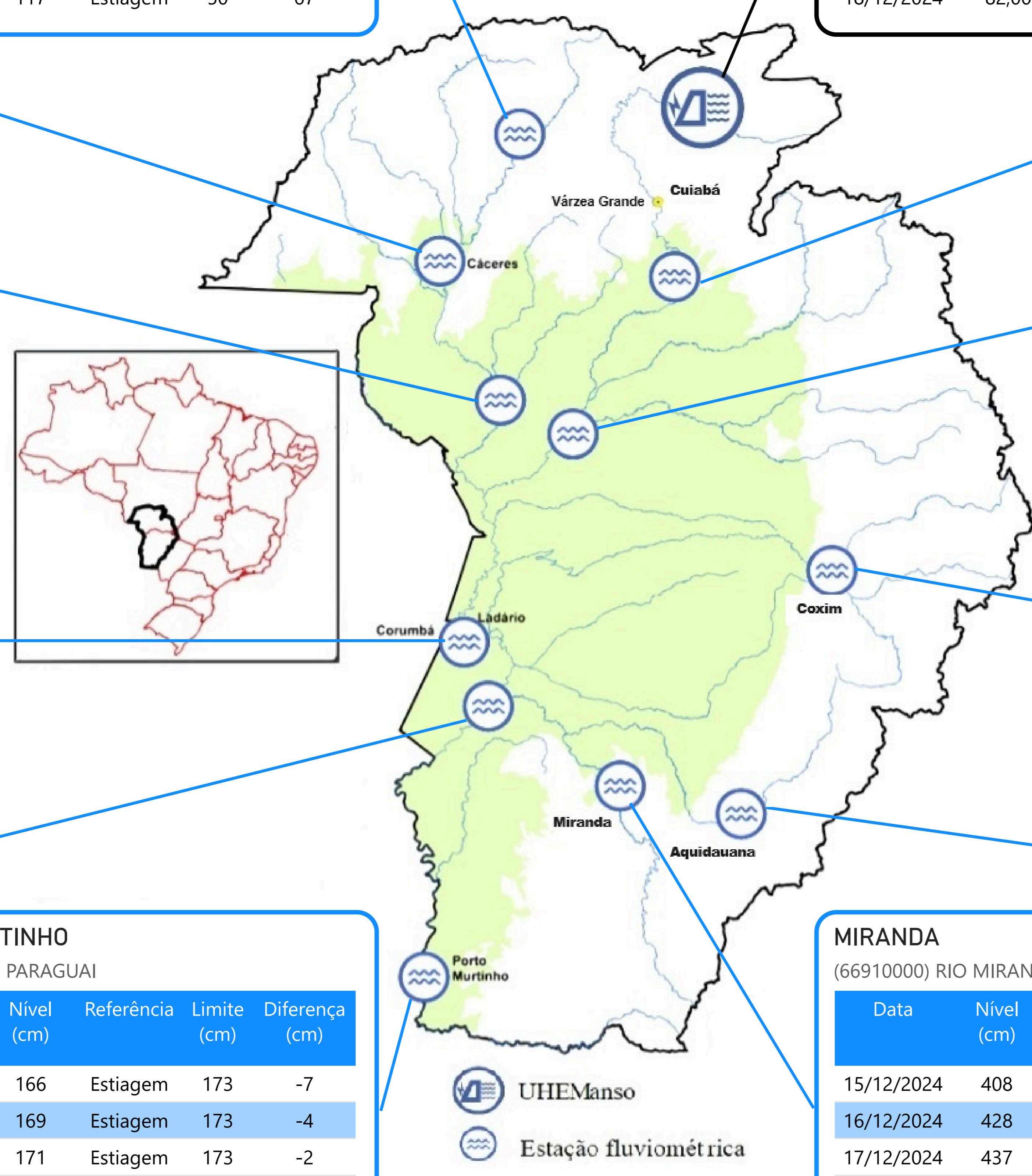
(66910000) RIO MIRANDA

Data	Nível (cm)	Referência	Limite (cm)	Diferença (cm)
15/12/2024	408	Atenção	586	-178
16/12/2024	428	Atenção	586	-158
17/12/2024	437	Atenção	586	-149
18/12/2024	440	Atenção	586	-146
19/12/2024	434	Atenção	586	-152

PALMEIRAS

(66941000) RIO AQUIDAUANA

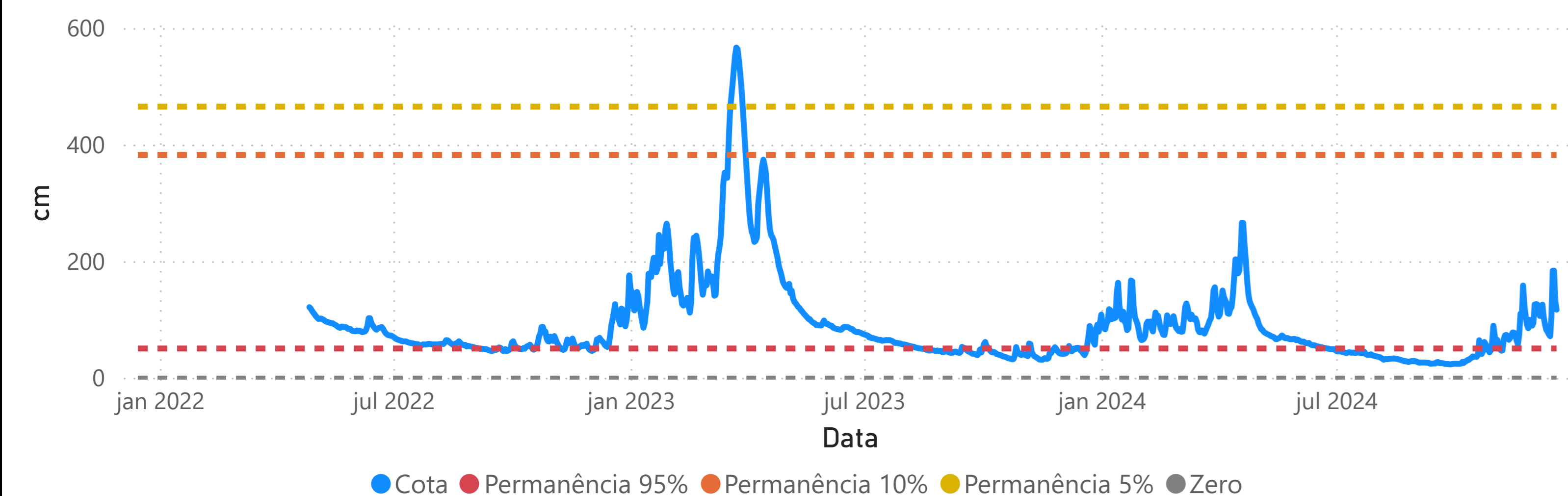
Data	Nível (cm)	Referência	Limite (cm)	Diferença (cm)
15/12/2024	193	Estiagem	141	52
16/12/2024	229	Estiagem	141	88
17/12/2024	213	Estiagem	141	72
18/12/2024	183	Estiagem	141	42
19/12/2024	165	Estiagem	141	24



Fonte: Hidrotelemetria/ANA e ONS

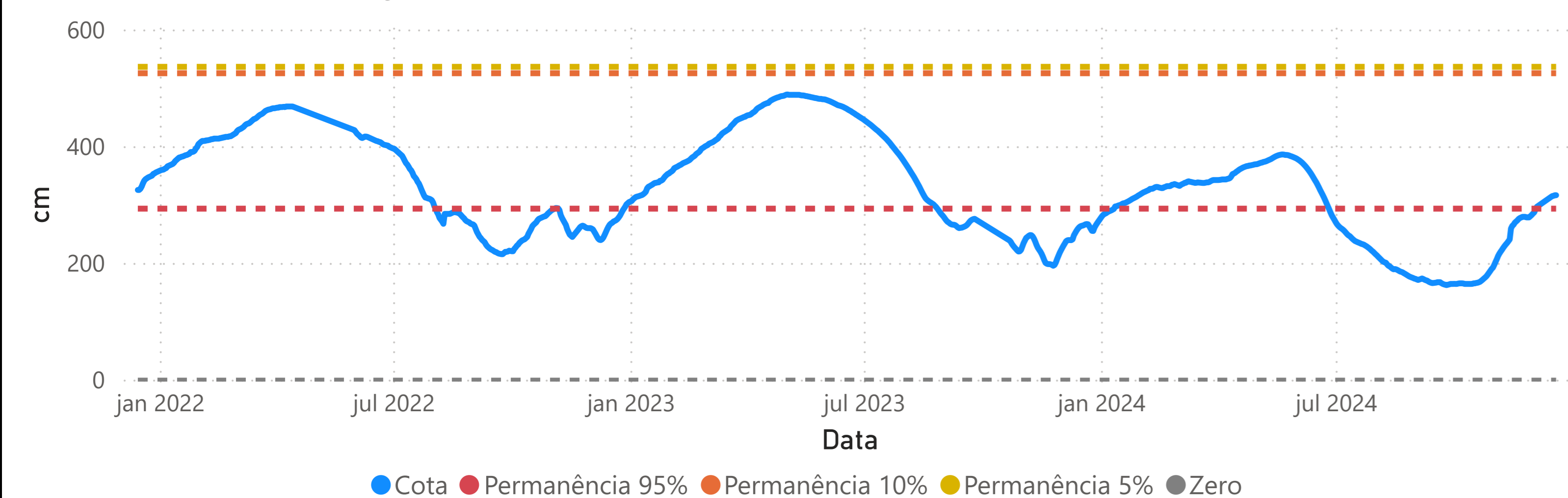
BARRA DO BUGRES - (66010000)

RIO PARAGUAI Área de Drenagem = 9250 km² Cota 95% = 50 cm Cota 10% = 382 cm Cota 5% = 465 cm



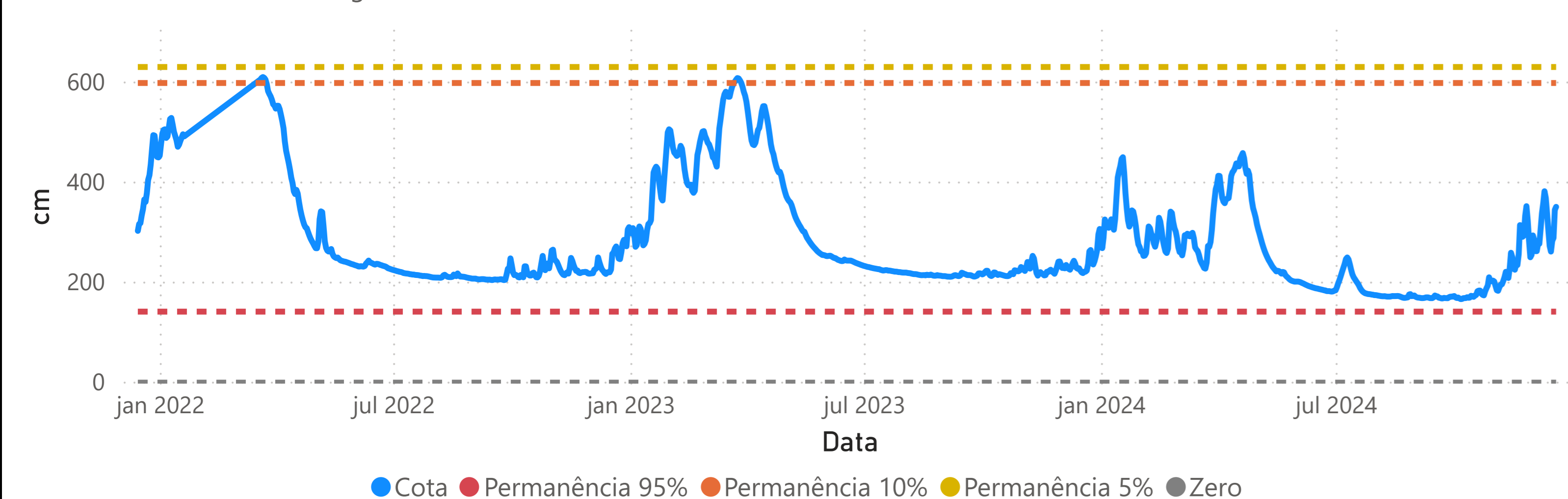
PORTO CONCEIÇÃO - (66120000)

RIO PARAGUAI Área de Drenagem = 64000 km² Cota 95% = 293 cm Cota 10% = 525 cm Cota 5% = 536 cm



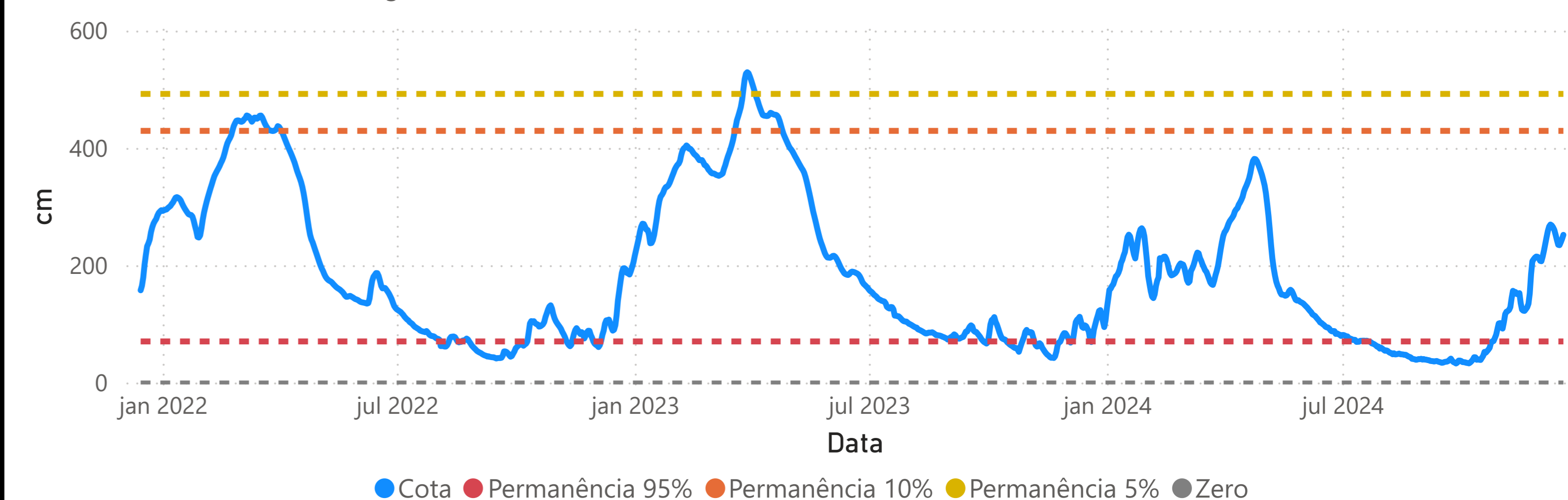
BARÃO DE MELGAÇO - (66280000)

RIO CUIABÁ Área de Drenagem = 28900 km² Cota 95% = 140 cm Cota 10% = 597 cm Cota 5% = 629 cm

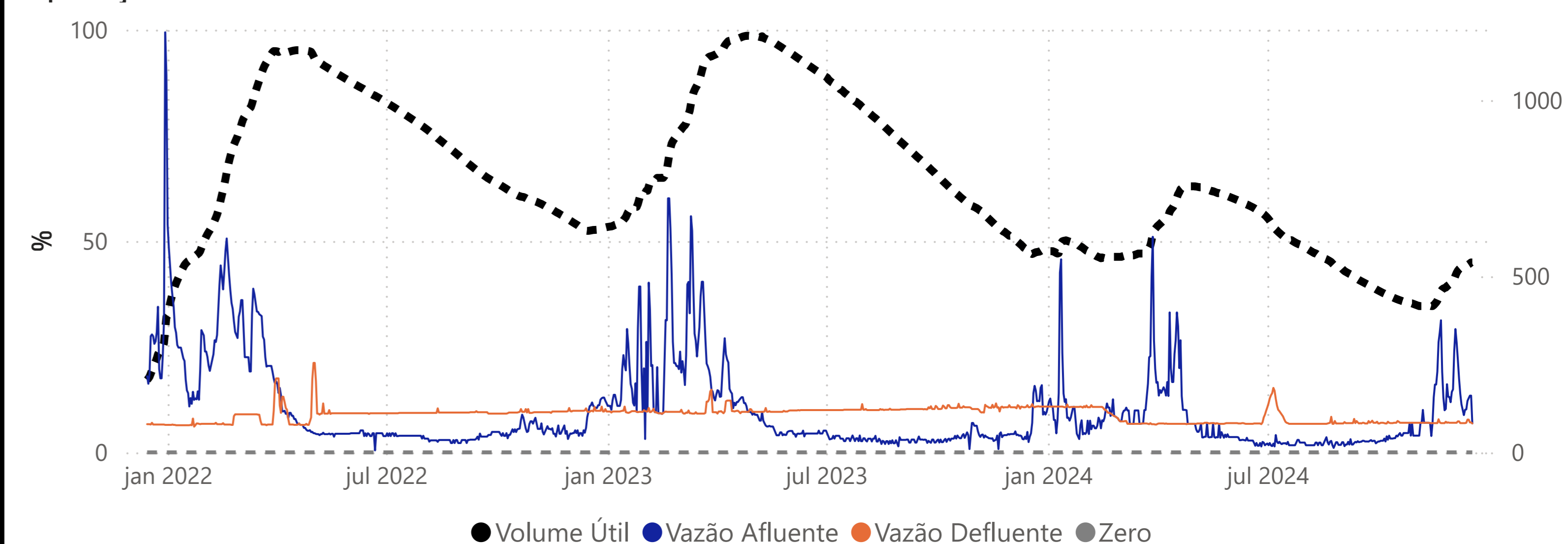


CÁCERES (DNPVN) - (66070004)

RIO PARAGUAI Área de Drenagem = 32400 km² Cota 95% = 70 cm Cota 10% = 429 cm Cota 5% = 492 cm

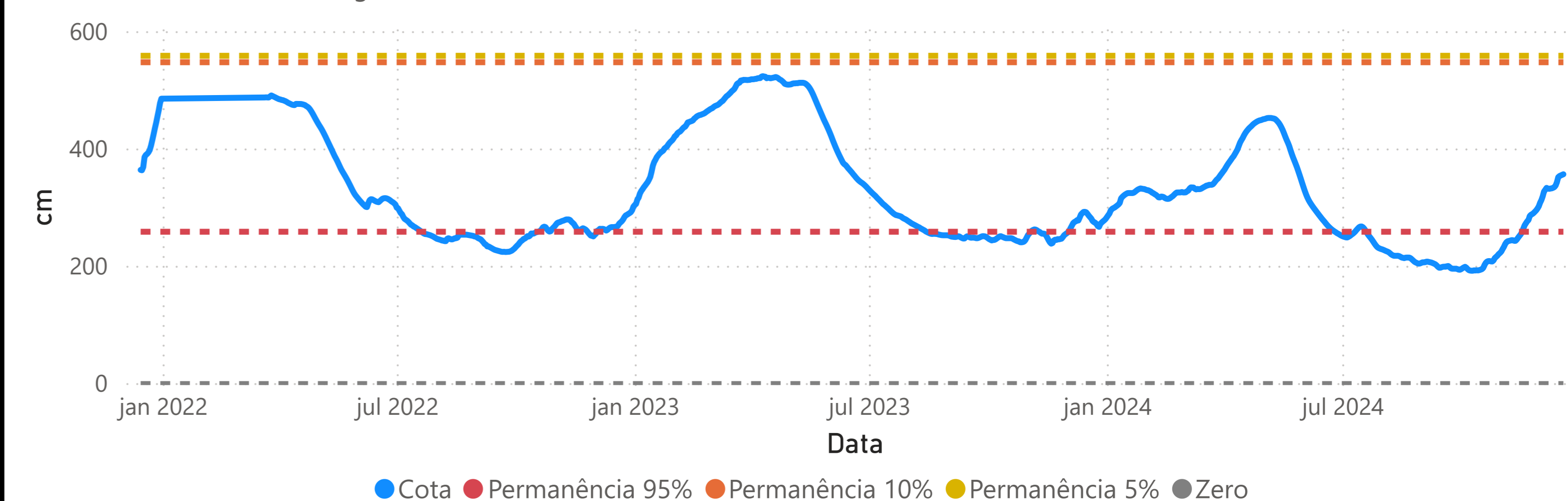


Operação da UHE Manso



POUSADA TAIAMÃ (Ex-Porto Jofre) - (66710000)

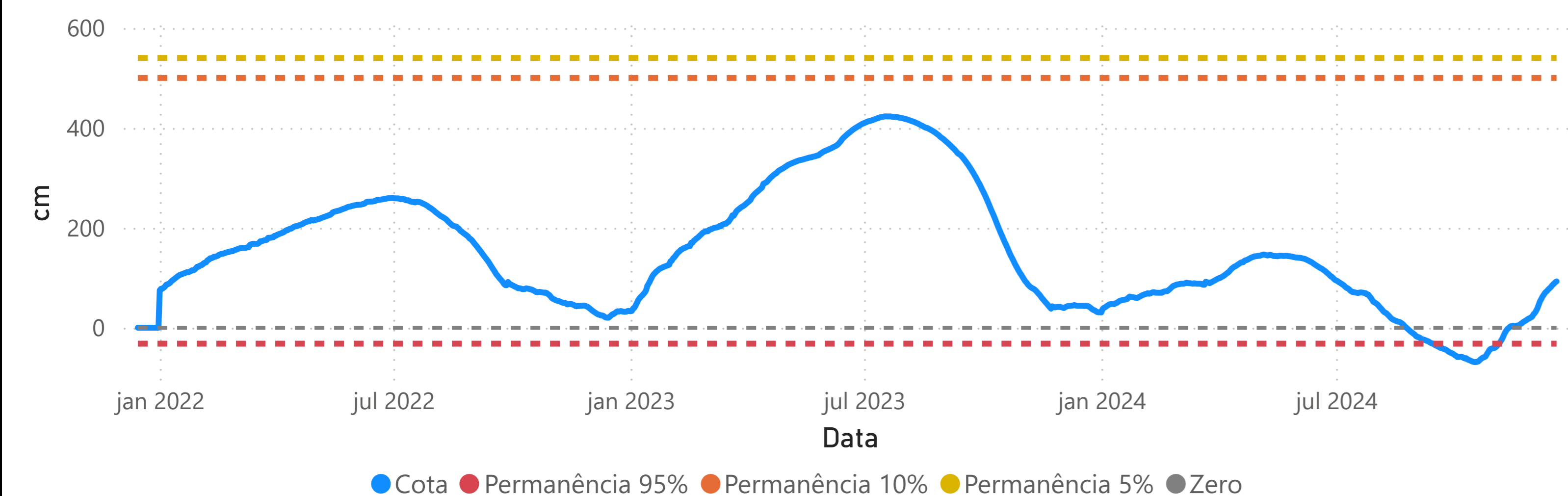
RIO CUIABÁ Área de Drenagem = 95200 km² Cota 95% = 258 cm Cota 10% = 547 cm Cota 5% = 558 cm



Fonte: Hidrotelemetria/ANA e ONS

LADÁRIO (BASE NAVAL) - (66825000)

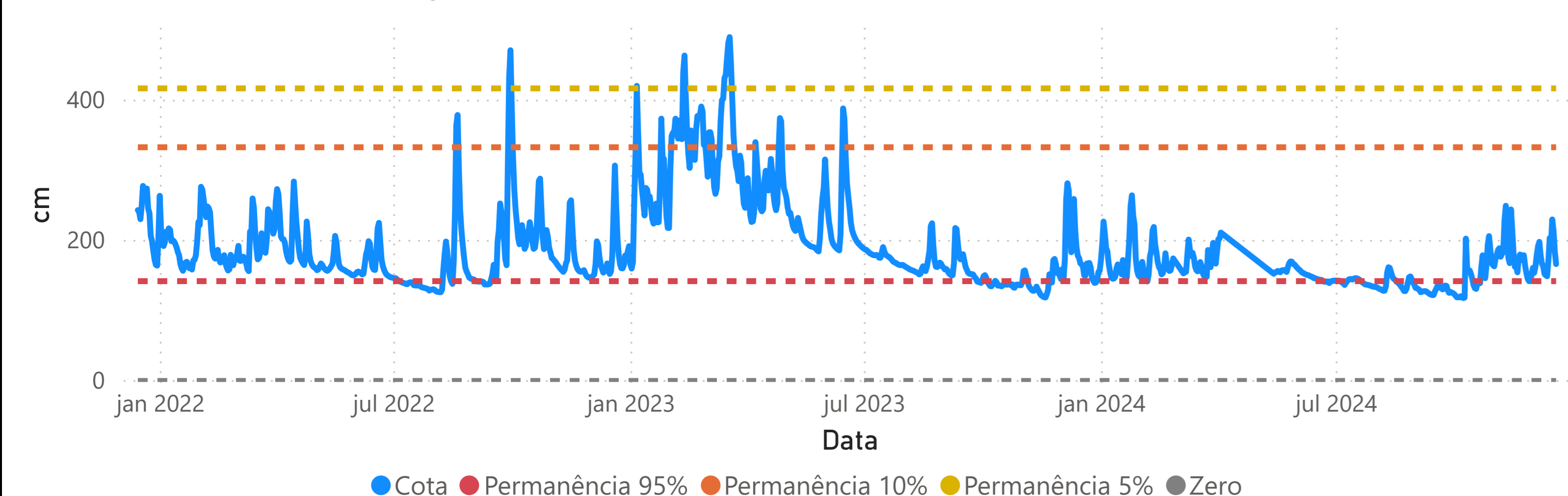
RIO PARAGUAI Área de Drenagem = 253000 km² Cota 95% = -32 cm Cota 10% = 500 cm Cota 5% = 540 cm



● Cota ● Permanência 95% ● Permanência 10% ● Permanência 5% ● Zero

PALMEIRAS - (66941000)

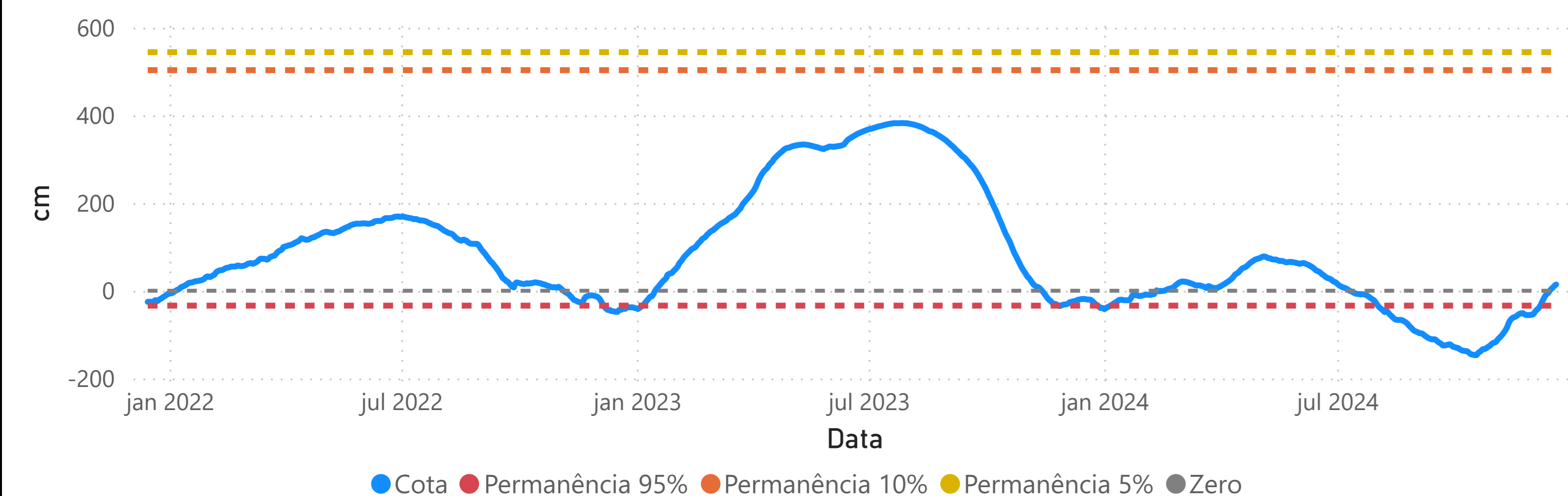
RIO AQUIDAUANA Área de Drenagem = 10900 km² Cota 95% = 141 cm Cota 10% = 332 cm Cota 5% = 416 cm



● Cota ● Permanência 95% ● Permanência 10% ● Permanência 5% ● Zero

PORTO ESPERANÇA - (66960008)

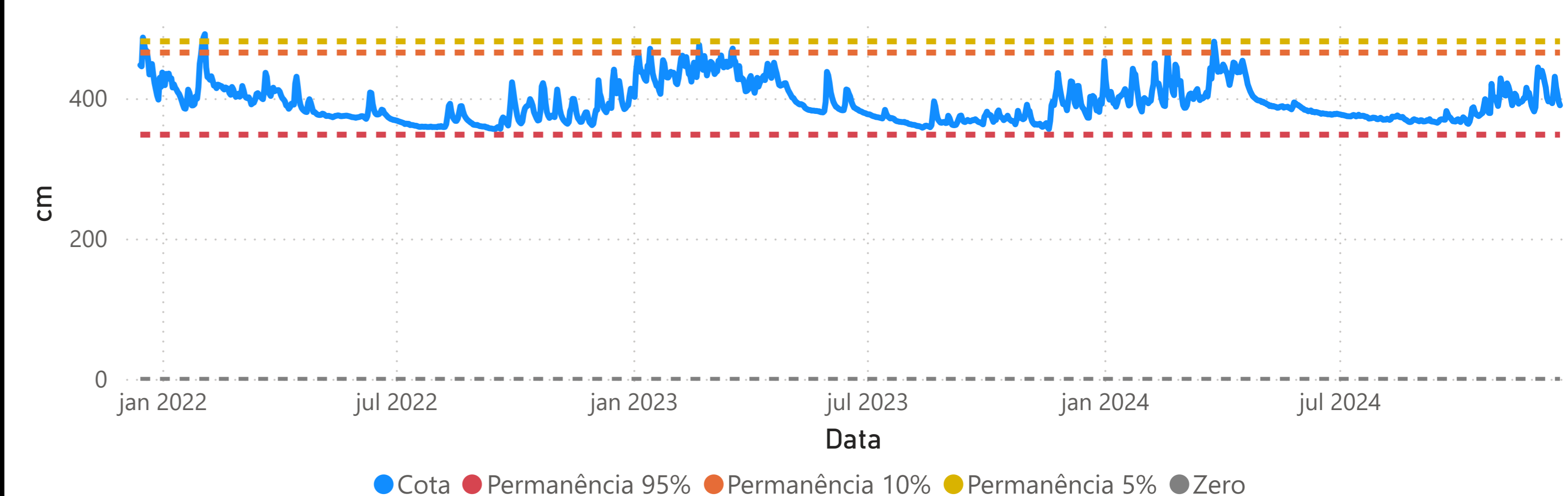
RIO PARAGUAI Área de Drenagem = 371000 km² Cota 95% = -34 cm Cota 10% = 503 cm Cota 5% = 544 cm



● Cota ● Permanência 95% ● Permanência 10% ● Permanência 5% ● Zero

COXIM - (66870000)

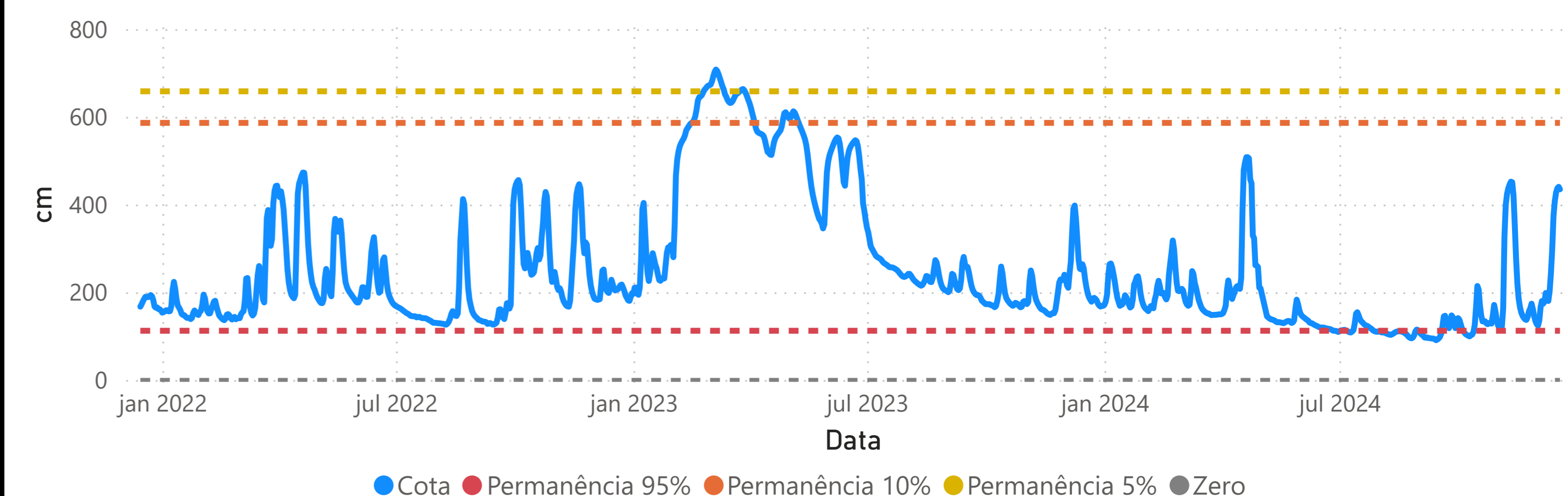
RIO TAQUARI Área de Drenagem = 27600 km² Cota 95% = 348 cm Cota 10% = 465 cm Cota 5% = 481 cm



● Cota ● Permanência 95% ● Permanência 10% ● Permanência 5% ● Zero

MIRANDA - (66910000)

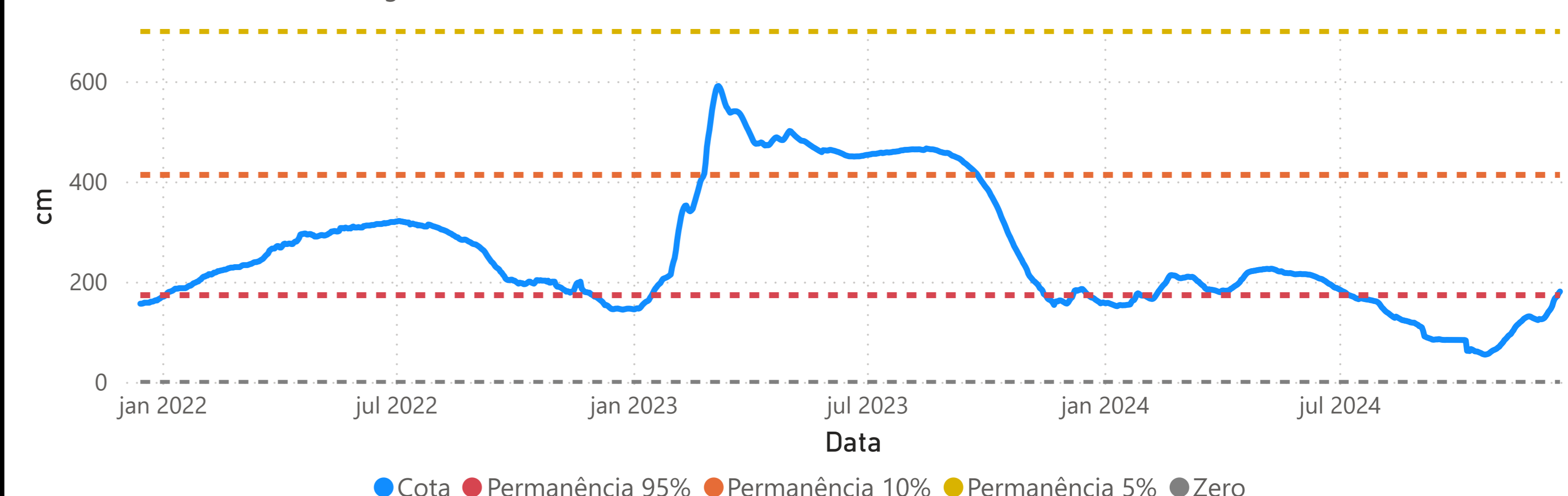
RIO MIRANDA Área de Drenagem = 15000 km² Cota 95% = 112 cm Cota 10% = 586 cm Cota 5% = 658 cm



● Cota ● Permanência 95% ● Permanência 10% ● Permanência 5% ● Zero

PORTO MURTINHO - (67100000)

RIO PARAGUAI Área de Drenagem = 576000 km² Cota 95% = 173 cm Cota 10% = 413 cm Cota 5% = 700 cm



● Cota ● Permanência 95% ● Permanência 10% ● Permanência 5% ● Zero

Fonte: Hidrotelemetria/ANA e ONS