

CÁCERES (DNPVN)

(66070004) RIO PARAGUAI

| Data | Nível (cm) | Referência | Limite (cm) | Diferença (cm) |
|------------|------------|------------|-------------|----------------|
| 12/12/2024 | 260 | Atenção | 429 | -169 |
| 13/12/2024 | 252 | Atenção | 429 | -177 |
| 14/12/2024 | 243 | Estiagem | 70 | 173 |
| 15/12/2024 | 235 | Estiagem | 70 | 165 |
| 16/12/2024 | 234 | Estiagem | 70 | 164 |

BARRA DO BUGRES

(66010000) RIO PARAGUAI

| Data | Nível (cm) | Referência | Limite (cm) | Diferença (cm) |
|------------|------------|------------|-------------|----------------|
| 12/12/2024 | 79 | Estiagem | 50 | 29 |
| 13/12/2024 | 74 | Estiagem | 50 | 24 |
| 14/12/2024 | 70 | Estiagem | 50 | 20 |
| 15/12/2024 | 105 | Estiagem | 50 | 55 |
| 16/12/2024 | 177 | Estiagem | 50 | 127 |

UHE Manso

RIO MANSO

| Data | Afluência (m³/s) | Defluência (m³/s) | Volume Útil (%) |
|------------|------------------|-------------------|-----------------|
| 11/12/2024 | 105,80 | 83,00 | 43,92 |
| 12/12/2024 | 83,00 | 83,00 | 43,92 |
| 13/12/2024 | 46,04 | 84,00 | 43,80 |
| 14/12/2024 | 93,00 | 93,00 | 43,80 |
| 15/12/2024 | 321,01 | 93,00 | 44,47 |

BARÃO DE MELGAÇO

(66280000) RIO CUIABÁ

| Data | Nível (cm) | Referência | Limite (cm) | Diferença (cm) |
|------------|------------|------------|-------------|----------------|
| 12/12/2024 | 336 | Estiagem | 140 | 196 |
| 13/12/2024 | 302 | Estiagem | 140 | 162 |
| 14/12/2024 | 271 | Estiagem | 140 | 131 |
| 15/12/2024 | 260 | Estiagem | 140 | 120 |
| 16/12/2024 | 277 | Estiagem | 140 | 137 |

PORTO CONCEIÇÃO

(66120000) RIO PARAGUAI

| Data | Nível (cm) | Referência | Limite (cm) | Diferença (cm) |
|------------|------------|------------|-------------|----------------|
| 12/12/2024 | s/inf | - | - | - |
| 13/12/2024 | s/inf | - | - | - |
| 14/12/2024 | s/inf | - | - | - |
| 15/12/2024 | s/inf | - | - | - |
| 16/12/2024 | 314 | Estiagem | 293 | 21 |

LADÁRIO (BASE NAVAL)

(66825000) RIO PARAGUAI

| Data | Nível (cm) | Referência | Limite (cm) | Diferença (cm) |
|------------|------------|------------|-------------|----------------|
| 12/12/2024 | 75 | Estiagem | -32 | 107 |
| 13/12/2024 | 78 | Estiagem | -32 | 110 |
| 14/12/2024 | 80 | Estiagem | -32 | 112 |
| 15/12/2024 | 83 | Estiagem | -32 | 115 |
| 16/12/2024 | 85 | Estiagem | -32 | 117 |

PORTO ESPERANÇA

(66960008) RIO PARAGUAI

| Data | Nível (cm) | Referência | Limite (cm) | Diferença (cm) |
|------------|------------|------------|-------------|----------------|
| 12/12/2024 | -7 | Estiagem | -34 | 27 |
| 13/12/2024 | -5 | Estiagem | -34 | 29 |
| 14/12/2024 | | Estiagem | -34 | 34 |
| 15/12/2024 | 3 | Estiagem | -34 | 37 |
| 16/12/2024 | 5 | Estiagem | -34 | 39 |

PORTO MURTINHO

(67100000) RIO PARAGUAI

| Data | Nível (cm) | Referência | Limite (cm) | Diferença (cm) |
|------------|------------|------------|-------------|----------------|
| 12/12/2024 | 146 | Estiagem | 173 | -27 |
| 13/12/2024 | 151 | Estiagem | 173 | -22 |
| 14/12/2024 | 160 | Estiagem | 173 | -13 |
| 15/12/2024 | 166 | Estiagem | 173 | -7 |
| 16/12/2024 | 169 | Estiagem | 173 | -4 |

MIRANDA

(66910000) RIO MIRANDA

| Data | Nível (cm) | Referência | Limite (cm) | Diferença (cm) |
|------------|------------|------------|-------------|----------------|
| 12/12/2024 | 243 | Estiagem | 112 | 131 |
| 13/12/2024 | 298 | Estiagem | 112 | 186 |
| 14/12/2024 | 374 | Atenção | 586 | -212 |
| 15/12/2024 | 408 | Atenção | 586 | -178 |
| 16/12/2024 | 423 | Atenção | 586 | -163 |

POUSADA TAIAMÃ (Ex-Porto Jofre)

(66710000) RIO CUIABÁ

| Data | Nível (cm) | Referência | Limite (cm) | Diferença (cm) |
|------------|------------|------------|-------------|----------------|
| 12/12/2024 | 334 | Estiagem | 258 | 76 |
| 13/12/2024 | 337 | Estiagem | 258 | 79 |
| 14/12/2024 | 343 | Estiagem | 258 | 85 |
| 15/12/2024 | 351 | Estiagem | 258 | 93 |
| 16/12/2024 | 353 | Estiagem | 258 | 95 |

COXIM

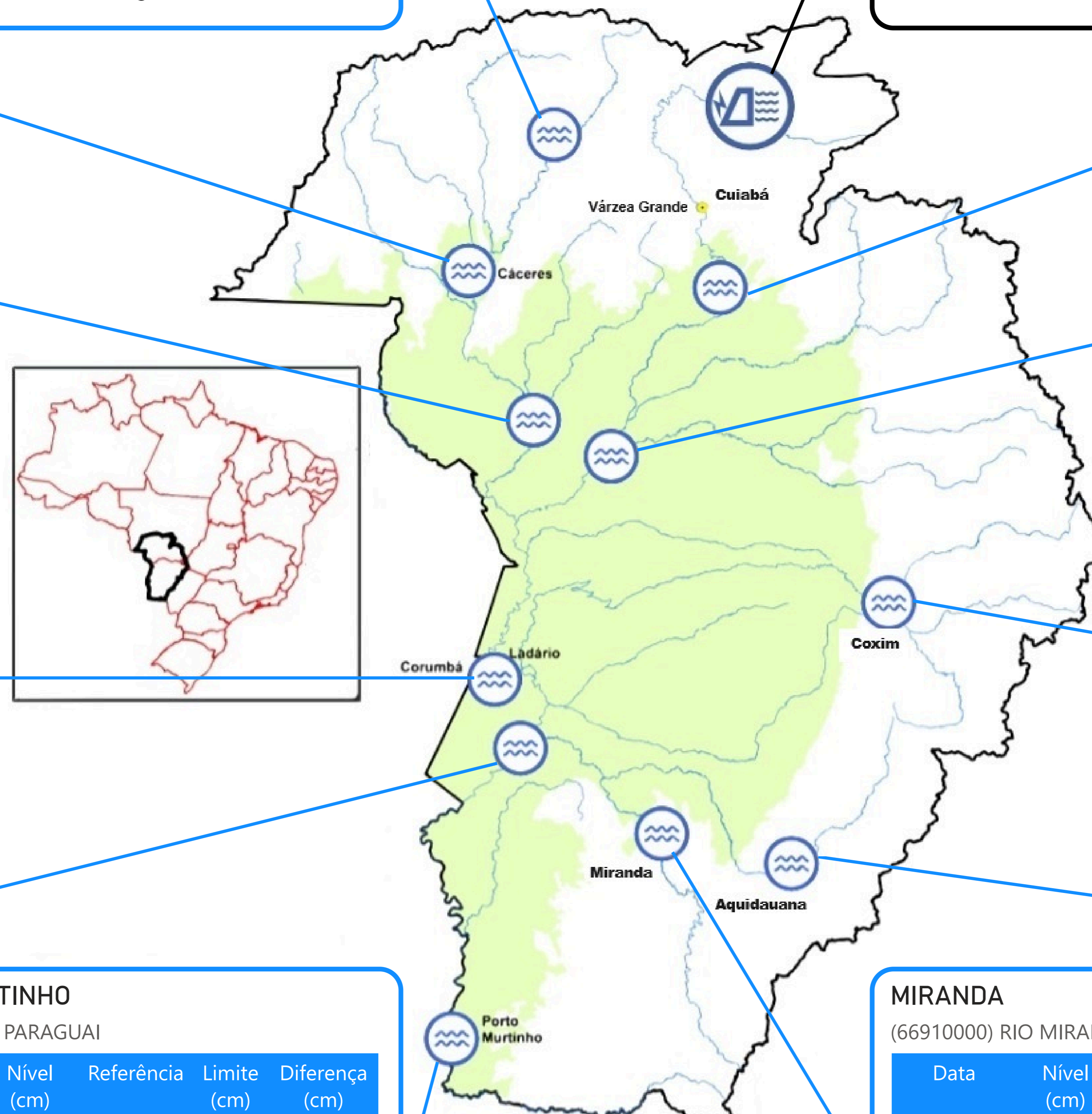
(66870000) RIO TAQUARI

| Data | Nível (cm) | Referência | Limite (cm) | Diferença (cm) |
|------------|------------|------------|-------------|----------------|
| 12/12/2024 | 395 | Estiagem | 348 | 47 |
| 13/12/2024 | 393 | Estiagem | 348 | 45 |
| 14/12/2024 | 409 | Atenção | 465 | -56 |
| 15/12/2024 | 431 | Atenção | 465 | -34 |
| 16/12/2024 | 419 | Atenção | 465 | -46 |

PALMEIRAS

(66941000) RIO AQUIDAUANA

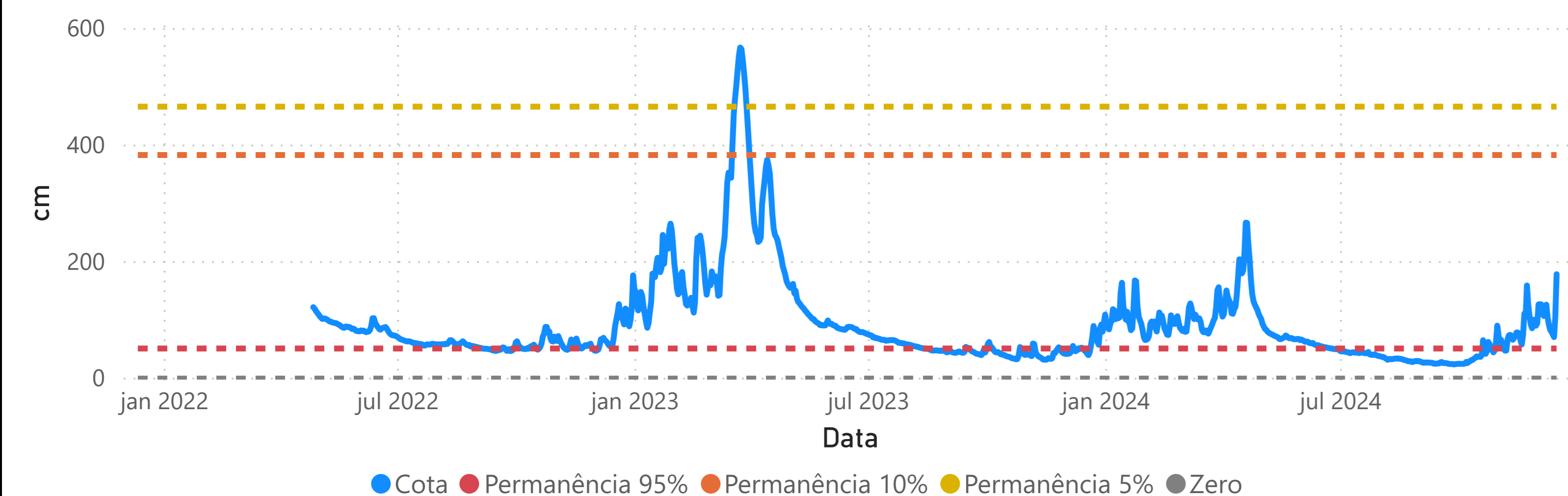
| Data | Nível (cm) | Referência | Limite (cm) | Diferença (cm) |
|------------|------------|------------|-------------|----------------|
| 12/12/2024 | 148 | Estiagem | 141 | 7 |
| 13/12/2024 | 170 | Estiagem | 141 | 29 |
| 14/12/2024 | 201 | Estiagem | 141 | 60 |
| 15/12/2024 | 193 | Estiagem | 141 | 52 |
| 16/12/2024 | 216 | Estiagem | 141 | 75 |



Fonte: Hidrotelemetria/ANA e ONS

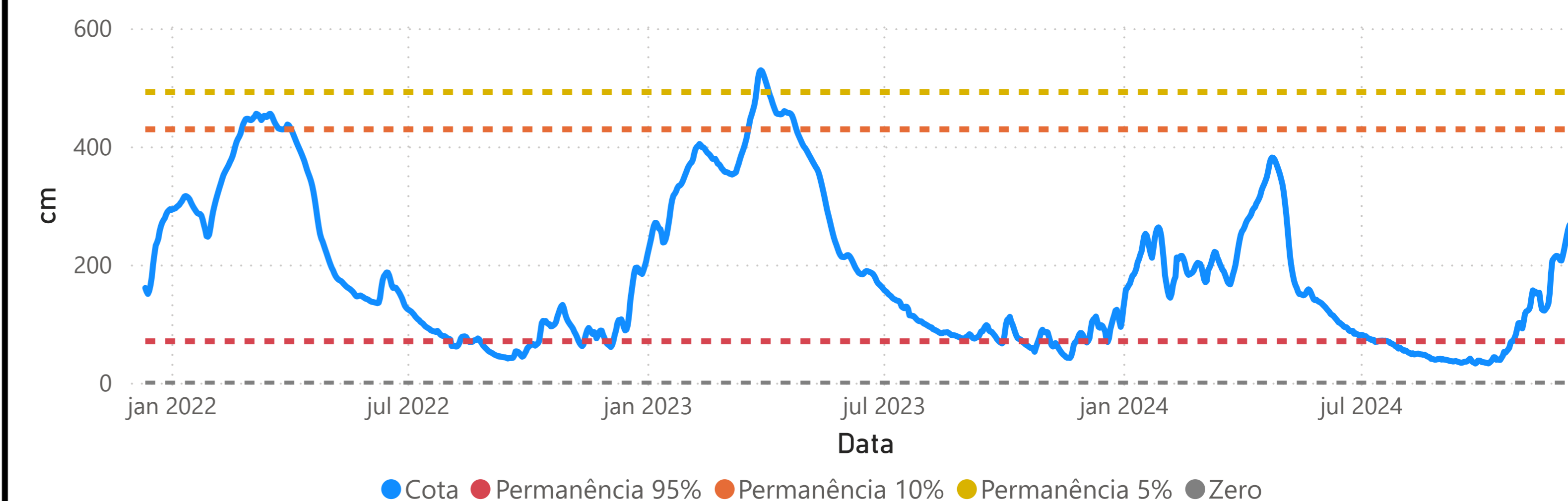
BARRA DO BUGRES - (66010000)

RIO PARAGUAI Área de Drenagem = 9250 km² Cota 95% = 50 cm Cota 10% = 382 cm Cota 5% = 465 cm



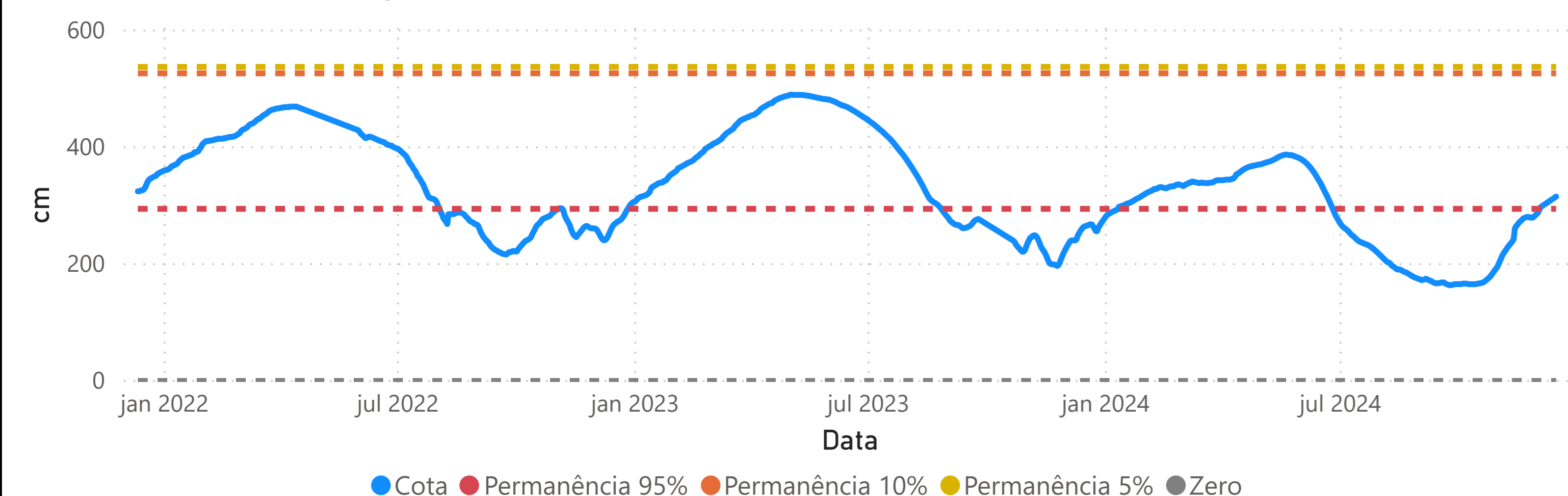
CÁCERES (DNPVN) - (66070004)

RIO PARAGUAI Área de Drenagem = 32400 km² Cota 95% = 70 cm Cota 10% = 429 cm Cota 5% = 492 cm

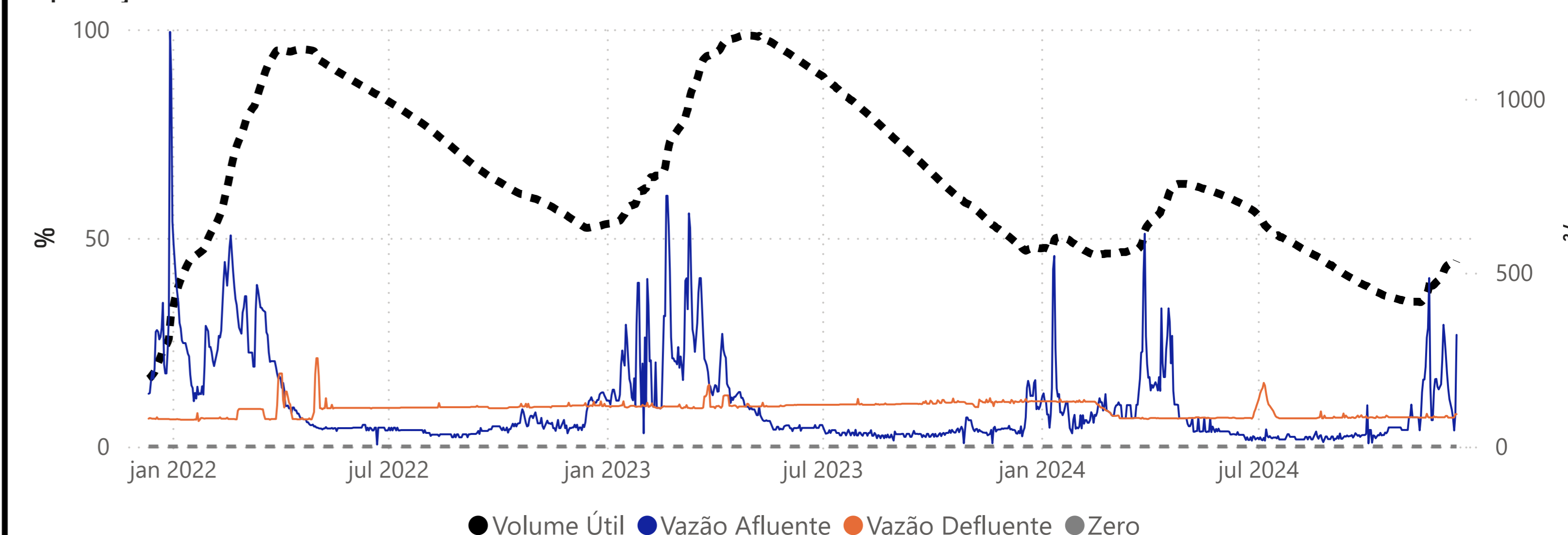


PORTO CONCEIÇÃO - (66120000)

RIO PARAGUAI Área de Drenagem = 64000 km² Cota 95% = 293 cm Cota 10% = 525 cm Cota 5% = 536 cm

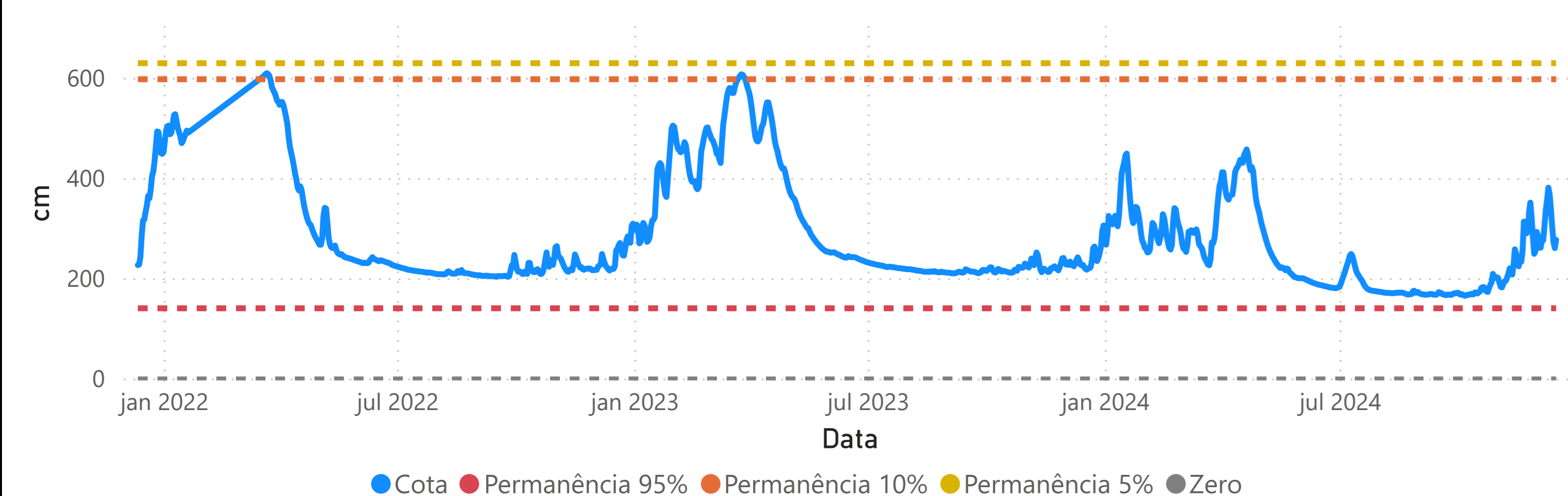


Operação da UHE Manso



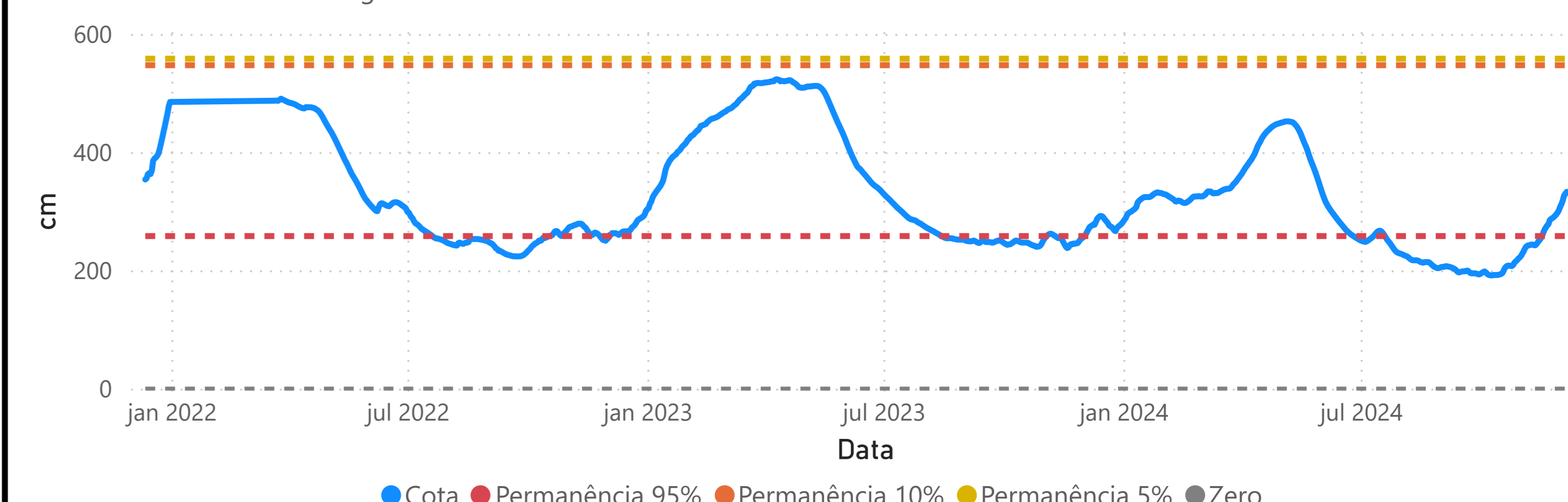
BARÃO DE MELGAÇO - (66280000)

RIO CUIABÁ Área de Drenagem = 28900 km² Cota 95% = 140 cm Cota 10% = 597 cm Cota 5% = 629 cm



POUSADA TAIAMÃ (Ex-Porto Jofre) - (66710000)

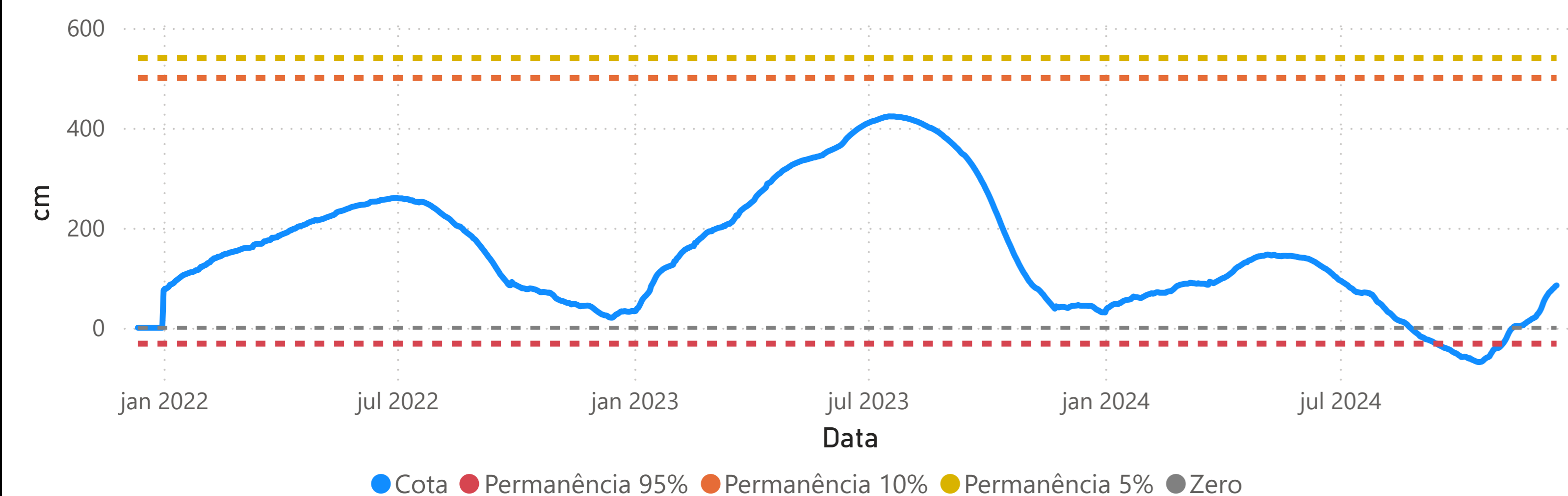
RIO CUIABÁ Área de Drenagem = 95200 km² Cota 95% = 258 cm Cota 10% = 547 cm Cota 5% = 558 cm



Fonte: Hidrotelemetria/ANA e ONS

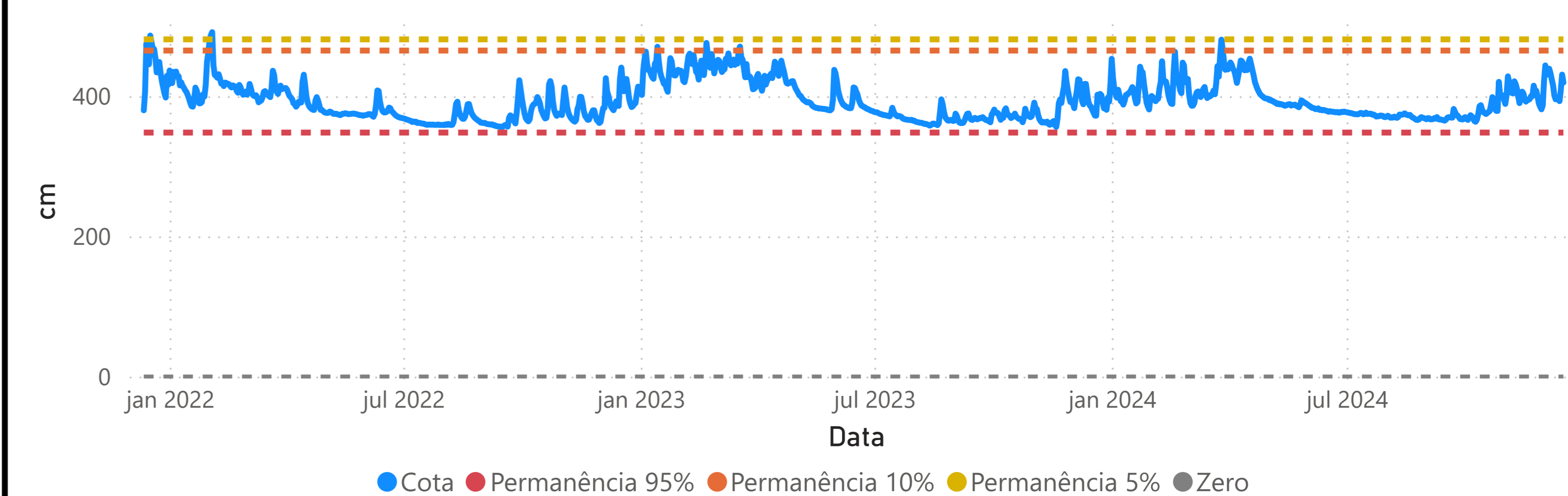
LADÁRIO (BASE NAVAL) - (66825000)

RIO PARAGUAI Área de Drenagem = 253000 km² Cota 95% = -32 cm Cota 10% = 500 cm Cota 5% = 540 cm



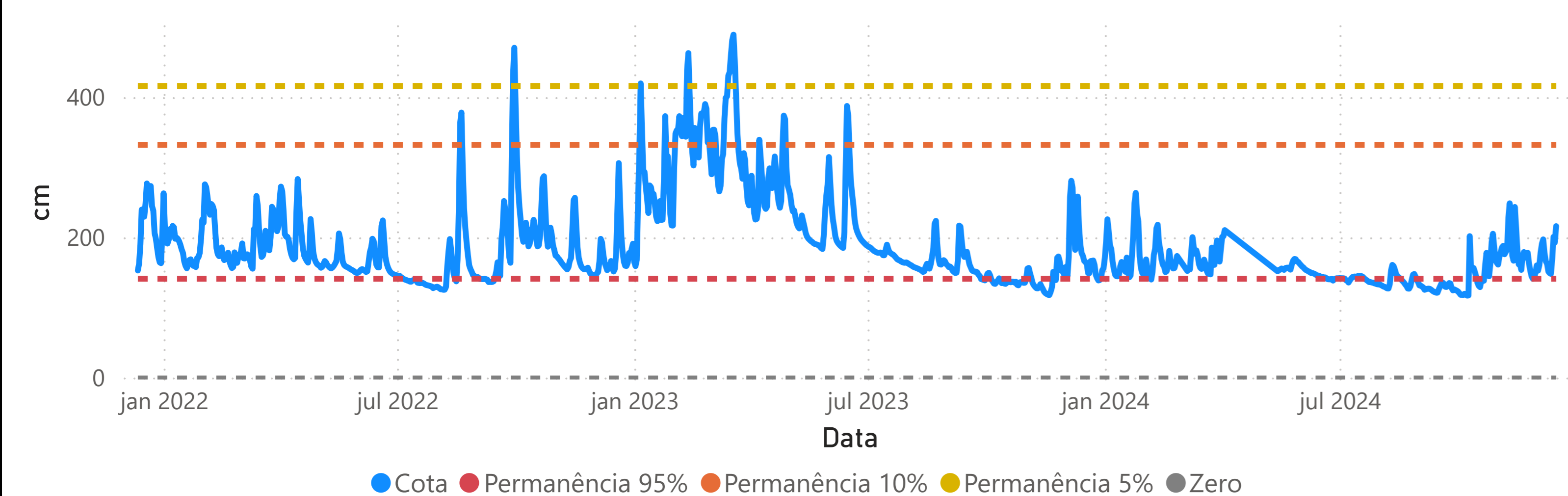
COXIM - (66870000)

RIO TAQUARI Área de Drenagem = 27600 km² Cota 95% = 348 cm Cota 10% = 465 cm Cota 5% = 481 cm



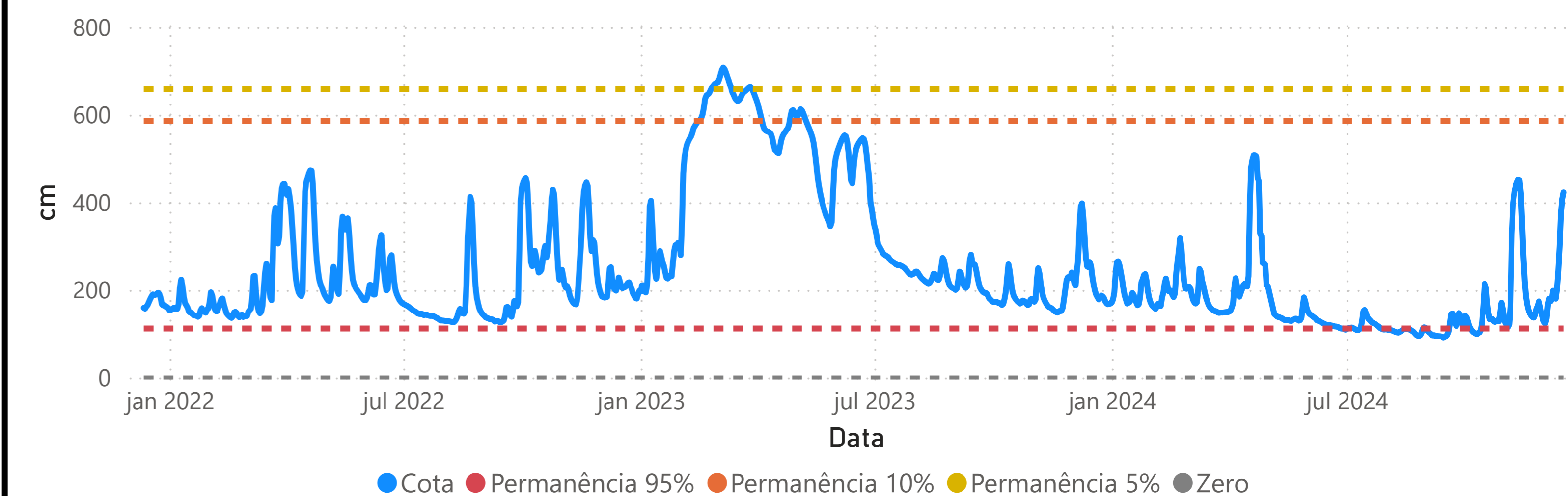
PALMEIRAS - (66941000)

RIO AQUIDAUANA Área de Drenagem = 10900 km² Cota 95% = 141 cm Cota 10% = 332 cm Cota 5% = 416 cm



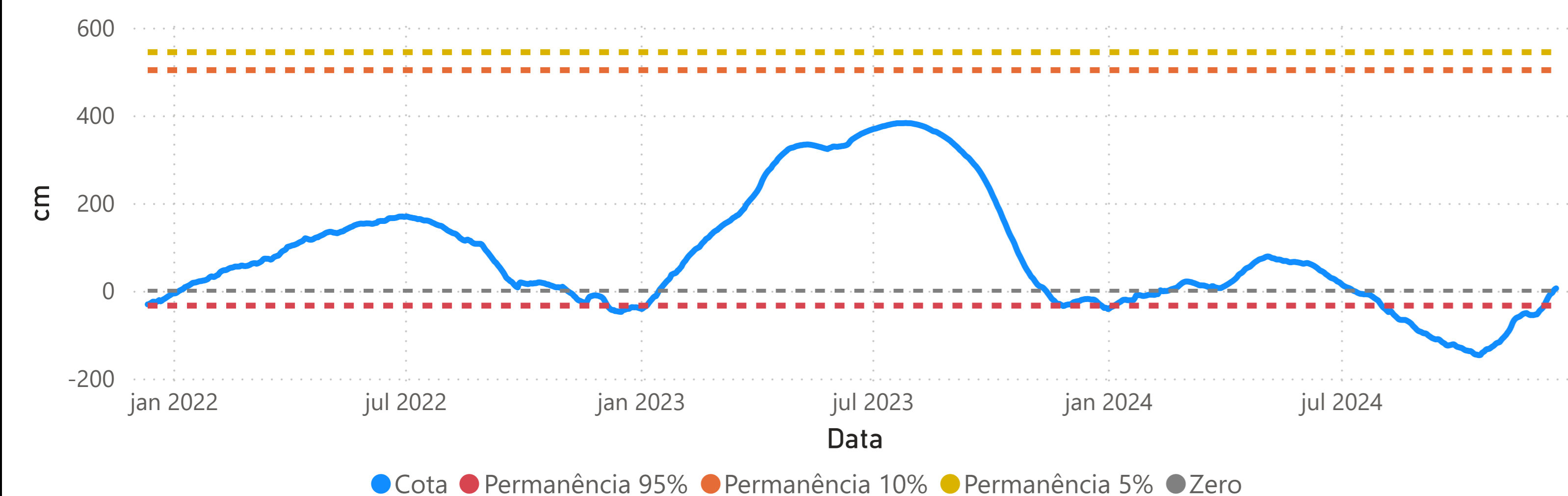
MIRANDA - (66910000)

RIO MIRANDA Área de Drenagem = 15000 km² Cota 95% = 112 cm Cota 10% = 586 cm Cota 5% = 658 cm



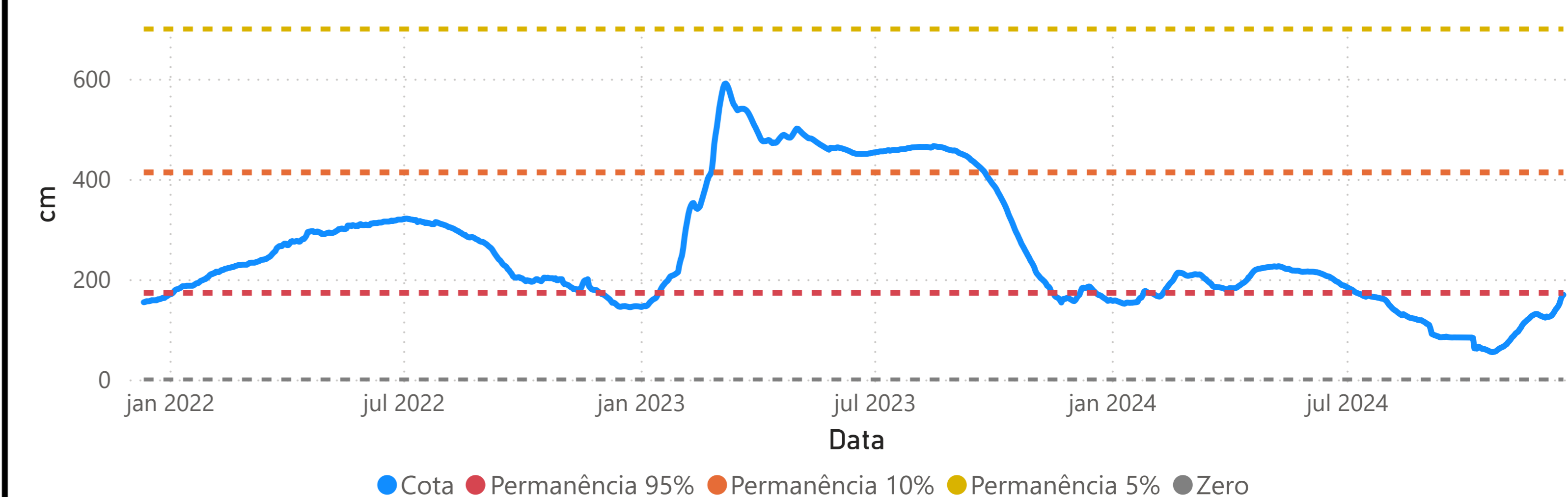
PORTO ESPERANÇA - (66960008)

RIO PARAGUAI Área de Drenagem = 371000 km² Cota 95% = -34 cm Cota 10% = 503 cm Cota 5% = 544 cm



PORTO MURTINHO - (67100000)

RIO PARAGUAI Área de Drenagem = 576000 km² Cota 95% = 173 cm Cota 10% = 413 cm Cota 5% = 700 cm



Fonte: Hidrotelemetria/ANA e ONS