

CÁCERES (DNPVN)

(66070004) RIO PARAGUAI

Data	Nível (cm)	Referência	Limite (cm)	Diferença (cm)
09/12/2024	269	Atenção	429	-160
10/12/2024	268	Atenção	429	-161
11/12/2024	265	Atenção	429	-164
12/12/2024	260	Atenção	429	-169
13/12/2024	256	Atenção	429	-173

BARRA DO BUGRES

(66010000) RIO PARAGUAI

Data	Nível (cm)	Referência	Limite (cm)	Diferença (cm)
09/12/2024	104	Estiagem	50	54
10/12/2024	91	Estiagem	50	41
11/12/2024	82	Estiagem	50	32
12/12/2024	79	Estiagem	50	29
13/12/2024	76	Estiagem	50	26

UHE Manso

RIO MANSO

Data	Afluência (m³/s)	Defluência (m³/s)	Volume Útil (%)
08/12/2024	166,59	83,00	43,58
09/12/2024	136,15	83,00	43,74
10/12/2024	120,96	83,00	43,85
11/12/2024	105,78	83,00	43,92
12/12/2024	83,00	83,00	43,92

BARÃO DE MELGAÇO

(66280000) RIO CUIABÁ

Data	Nível (cm)	Referência	Limite (cm)	Diferença (cm)
09/12/2024	356	Estiagem	140	216
10/12/2024	381	Atenção	597	-216
11/12/2024	367	Estiagem	140	227
12/12/2024	336	Estiagem	140	196
13/12/2024	312	Estiagem	140	172

PORTO CONCEIÇÃO (Telemetria Inoperante)

(66120000) RIO PARAGUAI

Data	Nível (cm)	Referência	Limite (cm)	Diferença (cm)
09/12/2024	s/inf	-	-	-
10/12/2024	s/inf	-	-	-
11/12/2024	s/inf	-	-	-
12/12/2024	s/inf	-	-	-
13/12/2024	s/inf	-	-	-

POUSADA TAIAMÃ (Ex-Porto Jofre)

(66710000) RIO CUIABÁ

Data	Nível (cm)	Referência	Limite (cm)	Diferença (cm)
09/12/2024	332	Estiagem	258	74
10/12/2024	332	Estiagem	258	74
11/12/2024	333	Estiagem	258	75
12/12/2024	334	Estiagem	258	76
13/12/2024	336	Estiagem	258	78

LADÁRIO (BASE NAVAL)

(66825000) RIO PARAGUAI

Data	Nível (cm)	Referência	Limite (cm)	Diferença (cm)
09/12/2024	66	Estiagem	-32	98
10/12/2024	70	Estiagem	-32	102
11/12/2024	72	Estiagem	-32	104
12/12/2024	75	Estiagem	-32	107
13/12/2024	77	Estiagem	-32	109

COXIM

(66870000) RIO TAQUARI

Data	Nível (cm)	Referência	Limite (cm)	Diferença (cm)
09/12/2024	401	Estiagem	348	53
10/12/2024	395	Estiagem	348	47
11/12/2024	396	Estiagem	348	48
12/12/2024	395	Estiagem	348	47
13/12/2024	391	Estiagem	348	43

PORTO ESPERANÇA

(66960008) RIO PARAGUAI

Data	Nível (cm)	Referência	Limite (cm)	Diferença (cm)
09/12/2024	-20	Estiagem	-34	14
10/12/2024	-14	Estiagem	-34	20
11/12/2024	-9	Estiagem	-34	25
12/12/2024	-7	Estiagem	-34	27
13/12/2024	-6	Estiagem	-34	28

PORTO MURTINHO

(67100000) RIO PARAGUAI

Data	Nível (cm)	Referência	Limite (cm)	Diferença (cm)
09/12/2024	135	Estiagem	173	-38
10/12/2024	140	Estiagem	173	-33
11/12/2024	143	Estiagem	173	-30
12/12/2024	146	Estiagem	173	-27
13/12/2024	149	Estiagem	173	-24

MIRANDA

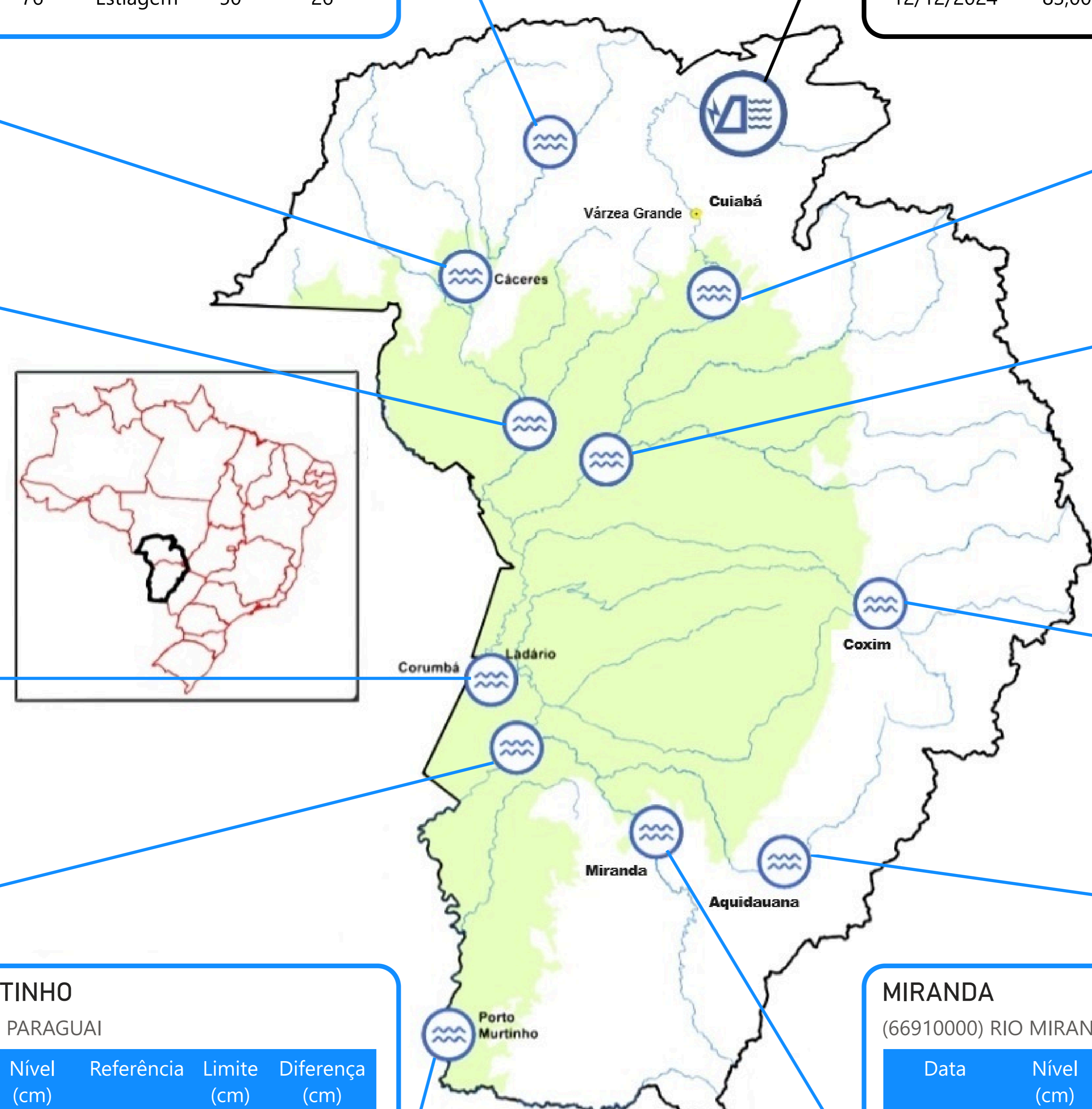
(66910000) RIO MIRANDA

Data	Nível (cm)	Referência	Limite (cm)	Diferença (cm)
09/12/2024	193	Estiagem	112	81
10/12/2024	180	Estiagem	112	68
11/12/2024	202	Estiagem	112	90
12/12/2024	243	Estiagem	112	131
13/12/2024	273	Estiagem	112	161

PALMEIRAS

(66941000) RIO AQUIDAUANA

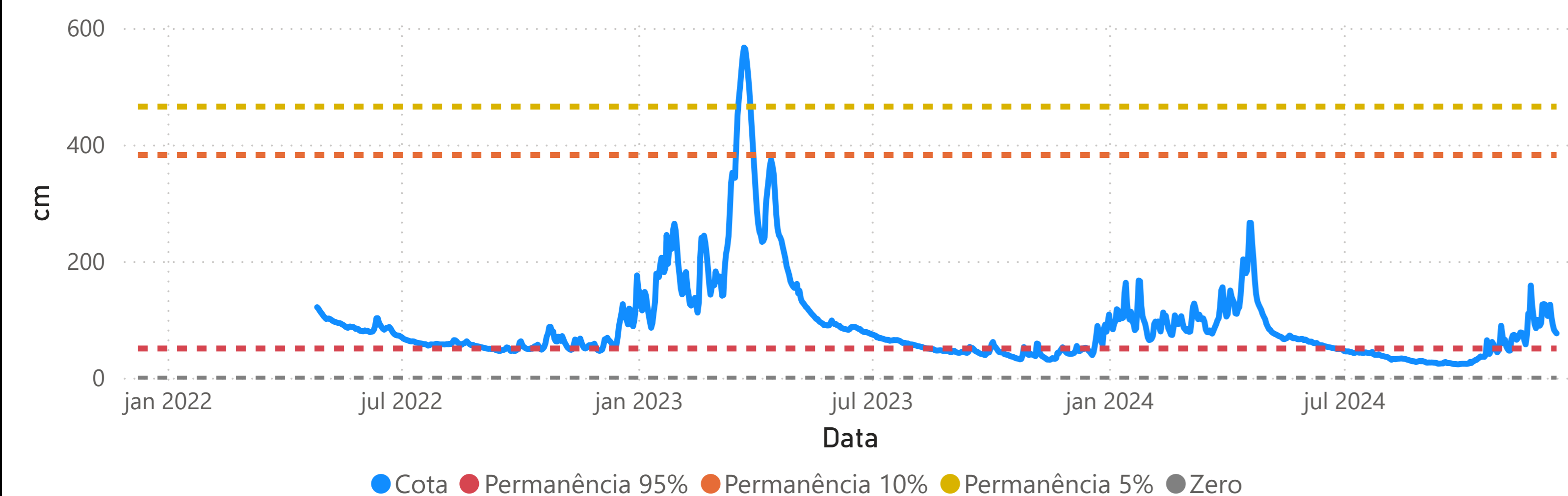
Data	Nível (cm)	Referência	Limite (cm)	Diferença (cm)
09/12/2024	162	Estiagem	141	21
10/12/2024	151	Estiagem	141	10
11/12/2024	149	Estiagem	141	8
12/12/2024	148	Estiagem	141	7
13/12/2024	159	Estiagem	141	18



Fonte: Hidrotelemetria/ANA e ONS

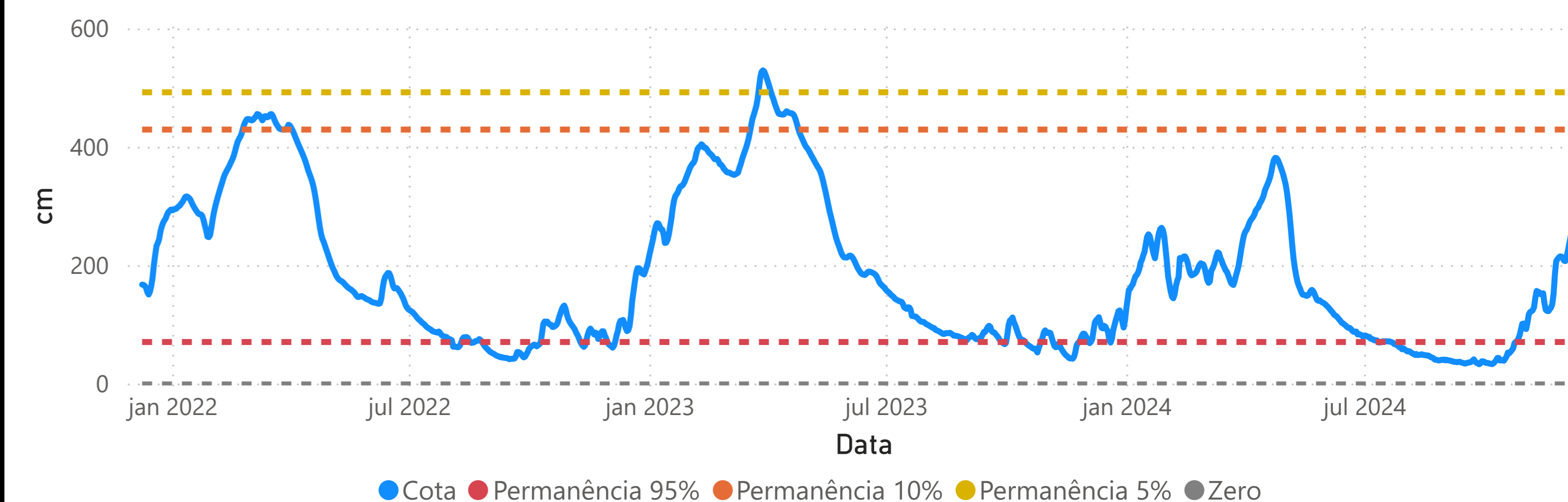
BARRA DO BUGRES - (66010000)

RIO PARAGUAI Área de Drenagem = 9250 km² Cota 95% = 50 cm Cota 10% = 382 cm Cota 5% = 465 cm



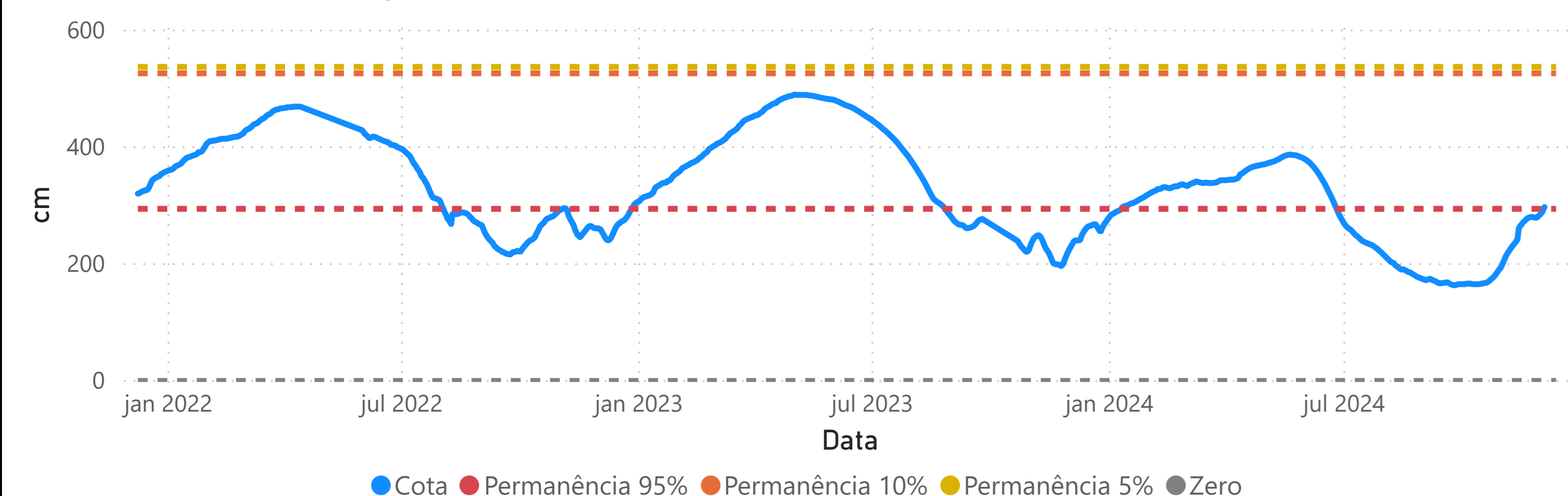
CÁCERES (DNPVN) - (66070004)

RIO PARAGUAI Área de Drenagem = 32400 km² Cota 95% = 70 cm Cota 10% = 429 cm Cota 5% = 492 cm

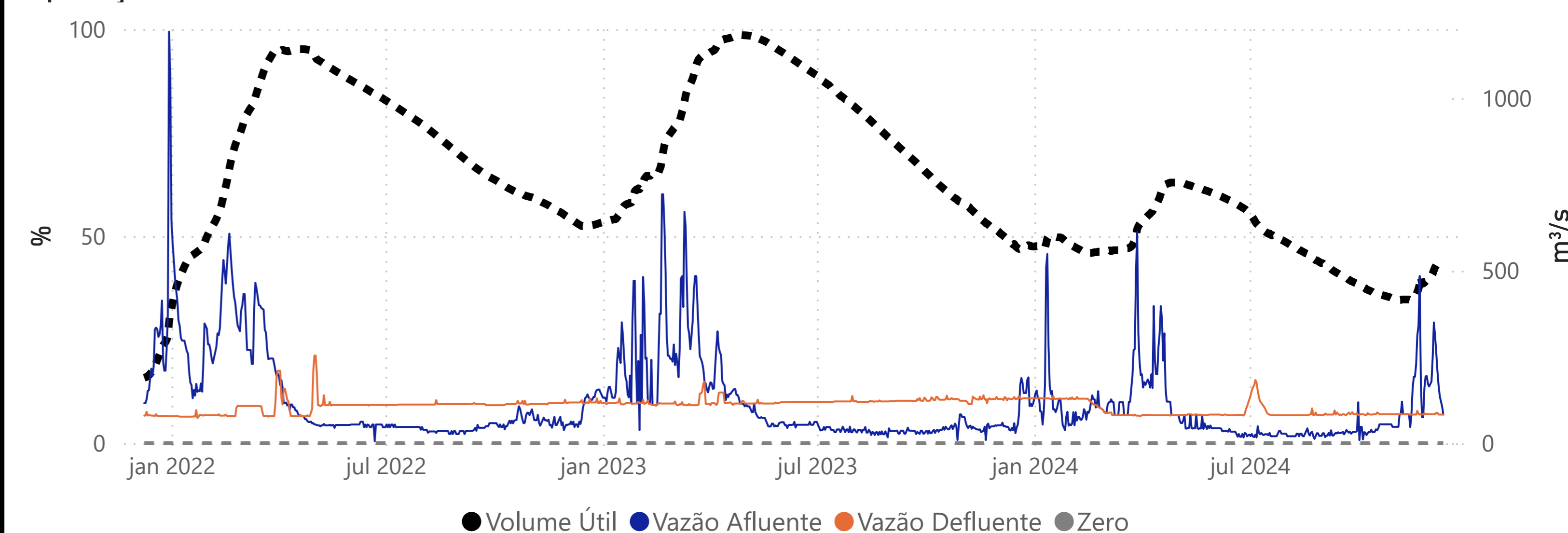


PORTO CONCEIÇÃO - (66120000)

RIO PARAGUAI Área de Drenagem = 64000 km² Cota 95% = 293 cm Cota 10% = 525 cm Cota 5% = 536 cm

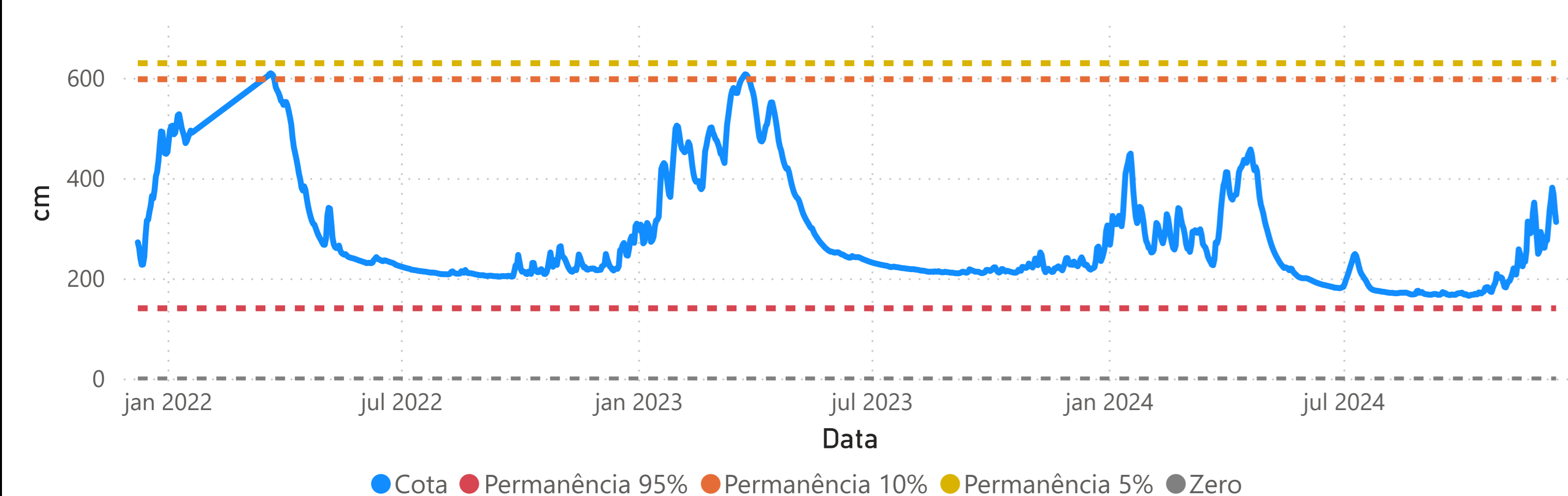


Operação da UHE Manso



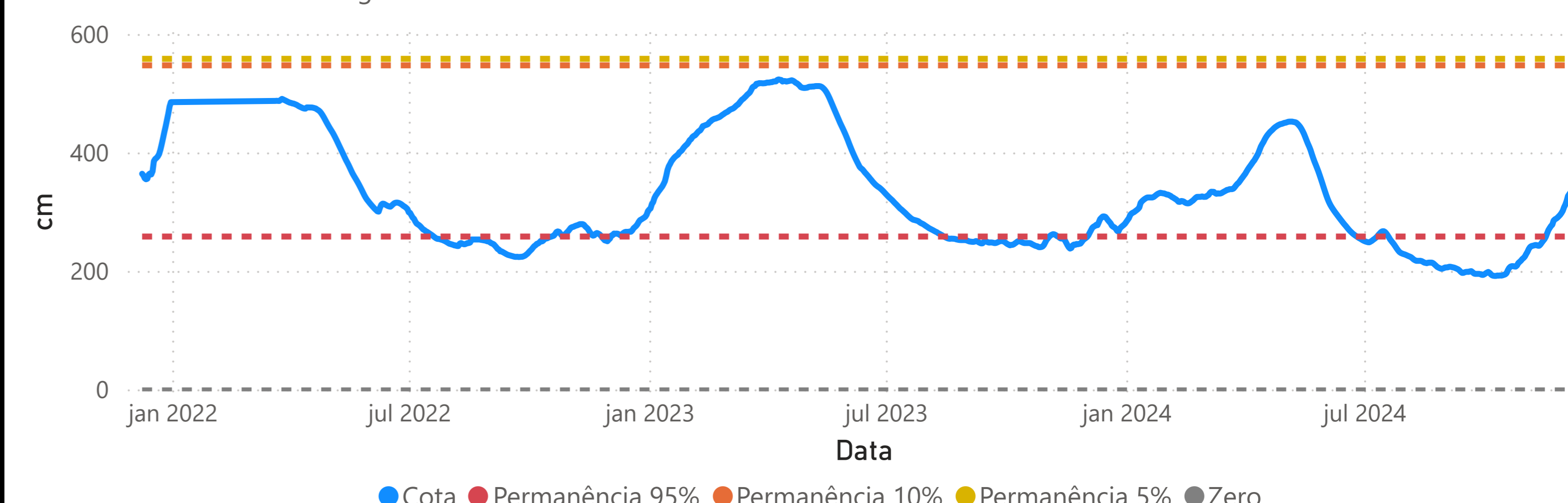
BARÃO DE MELGAÇO - (66280000)

RIO CUIABÁ Área de Drenagem = 28900 km² Cota 95% = 140 cm Cota 10% = 597 cm Cota 5% = 629 cm



POUSADA TAIAMÃ (Ex-Porto Jofre) - (66710000)

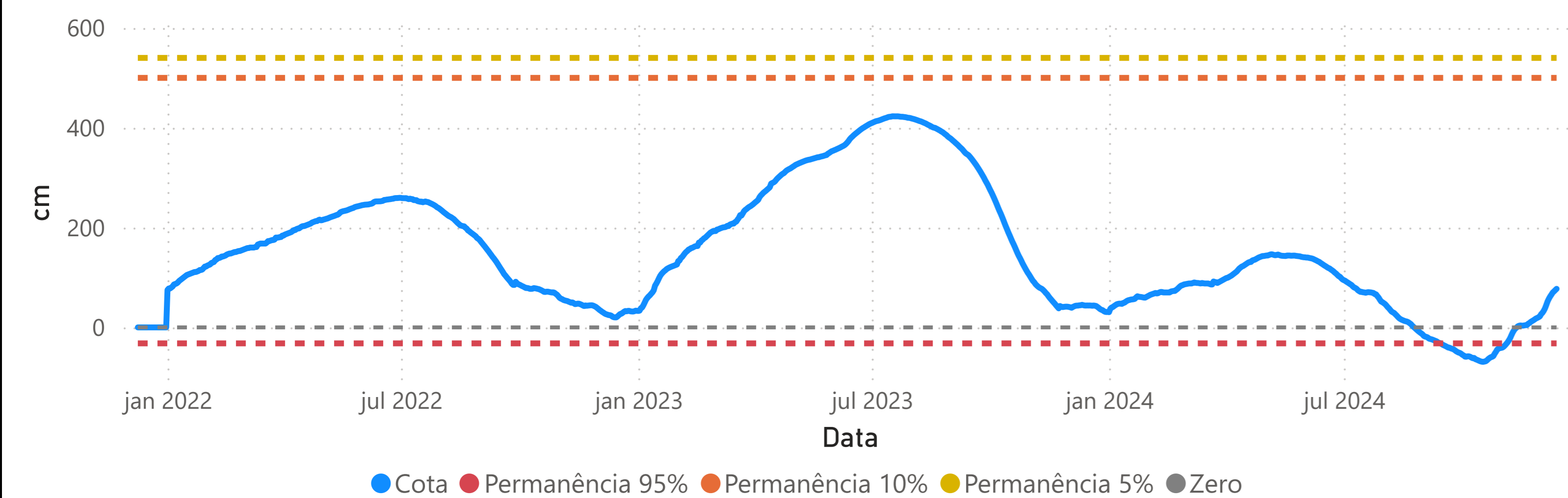
RIO CUIABÁ Área de Drenagem = 95200 km² Cota 95% = 258 cm Cota 10% = 547 cm Cota 5% = 558 cm



Fonte: Hidrotelemetria/ANA e ONS

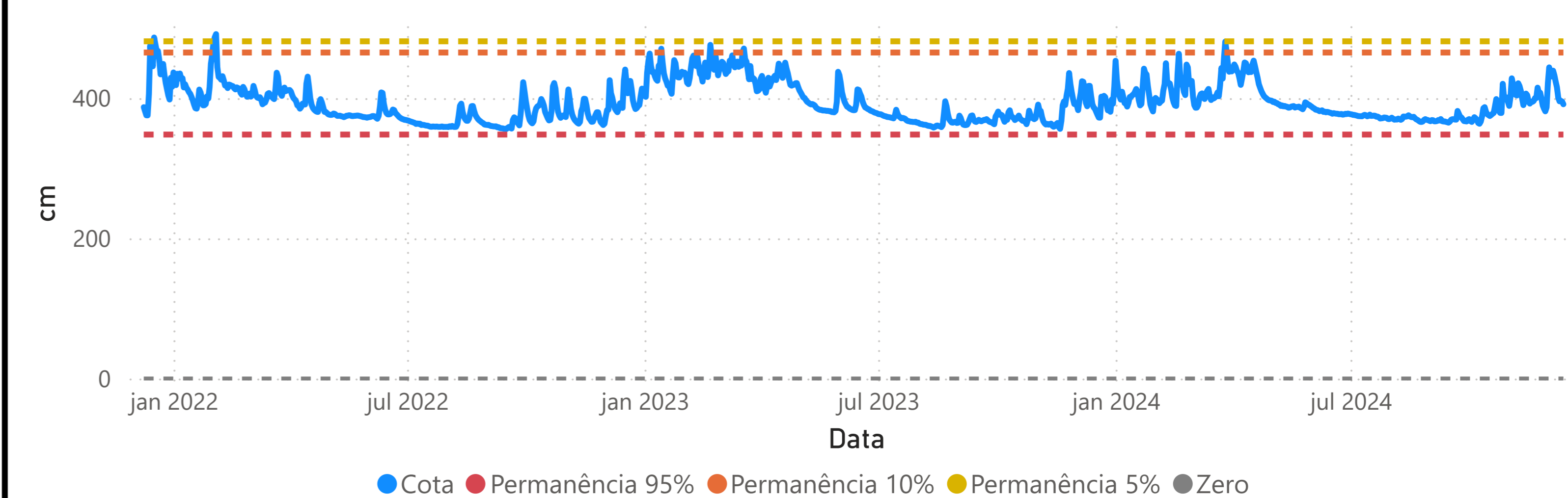
LADÁRIO (BASE NAVAL) - (66825000)

RIO PARAGUAI Área de Drenagem = 253000 km² Cota 95% = -32 cm Cota 10% = 500 cm Cota 5% = 540 cm



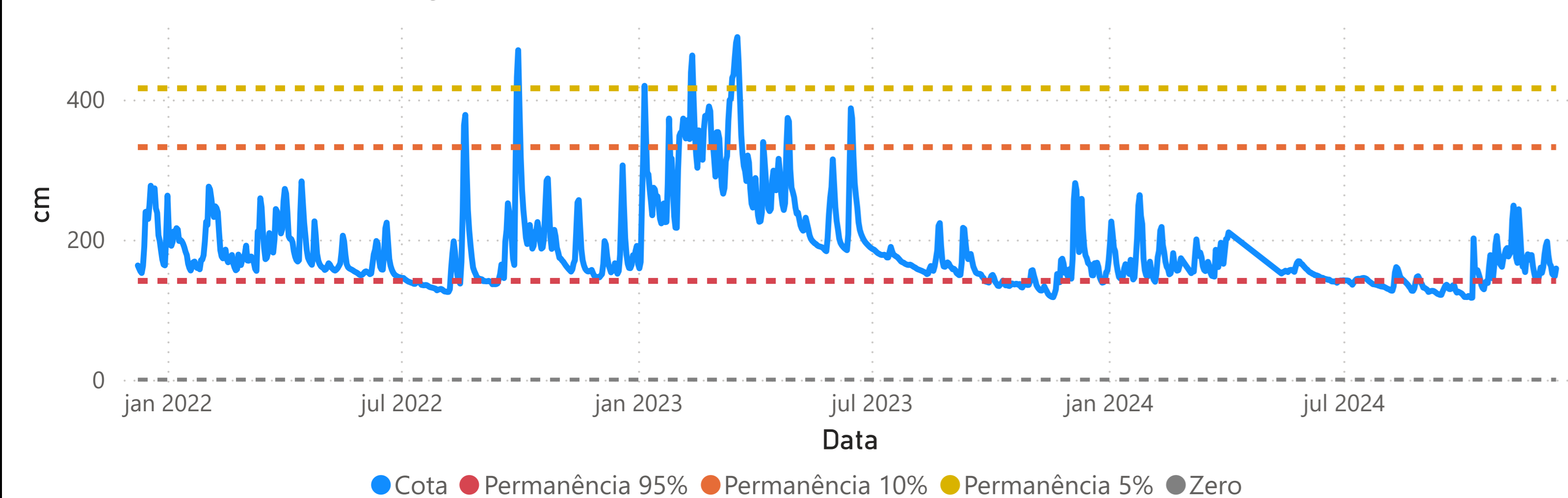
COXIM - (66870000)

RIO TAQUARI Área de Drenagem = 27600 km² Cota 95% = 348 cm Cota 10% = 465 cm Cota 5% = 481 cm



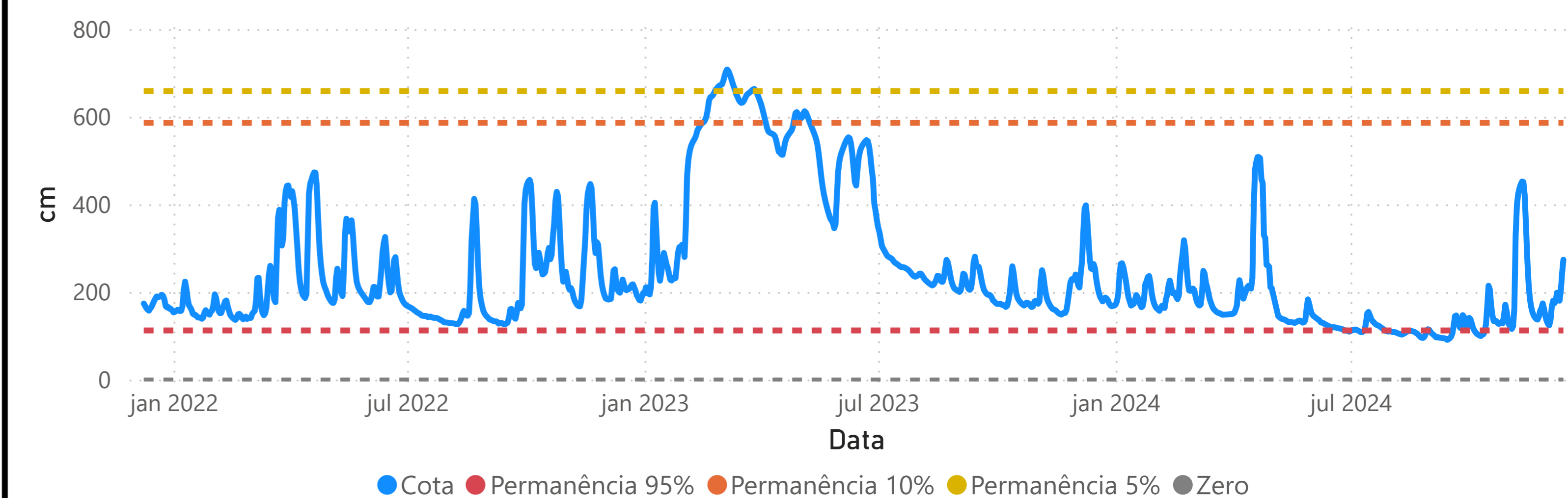
PALMEIRAS - (66941000)

RIO AQUIDAUANA Área de Drenagem = 10900 km² Cota 95% = 141 cm Cota 10% = 332 cm Cota 5% = 416 cm



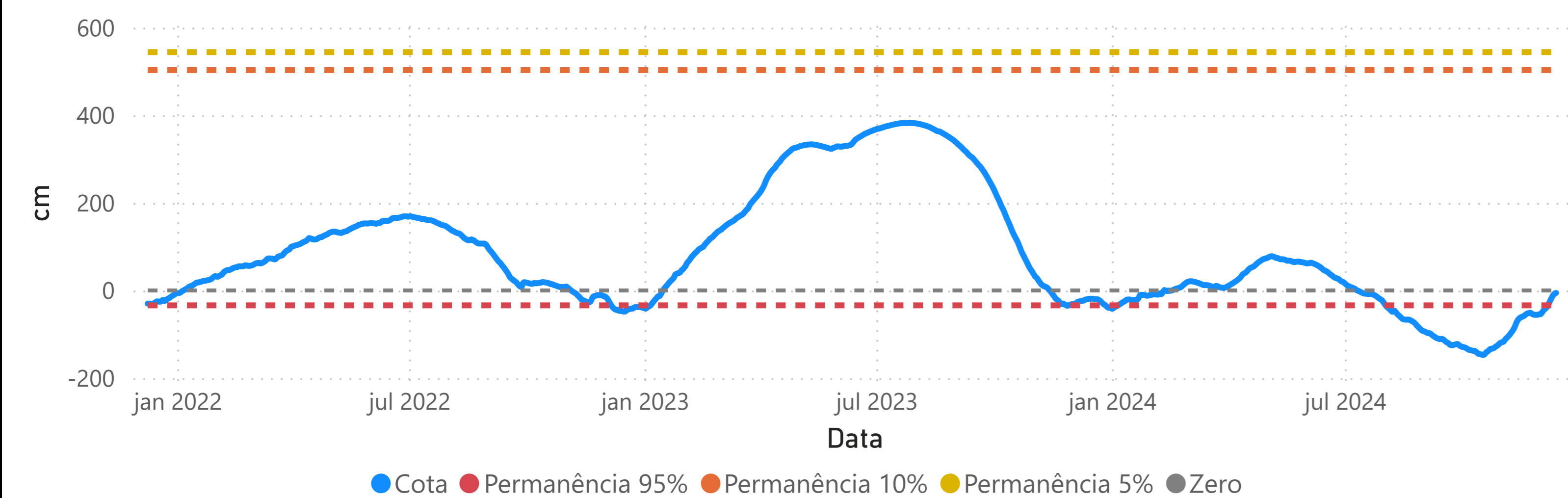
MIRANDA - (66910000)

RIO MIRANDA Área de Drenagem = 15000 km² Cota 95% = 112 cm Cota 10% = 586 cm Cota 5% = 658 cm



PORTO ESPERANÇA - (66960008)

RIO PARAGUAI Área de Drenagem = 371000 km² Cota 95% = -34 cm Cota 10% = 503 cm Cota 5% = 544 cm



PORTO MURTINHO - (67100000)

RIO PARAGUAI Área de Drenagem = 576000 km² Cota 95% = 173 cm Cota 10% = 413 cm Cota 5% = 700 cm

