

CÁCERES (DNPVN)

(66070004) RIO PARAGUAI

Data	Nível (cm)	Referência	Limite (cm)	Diferença (cm)
07/12/2024	258	Atenção	429	-171
08/12/2024	266	Atenção	429	-163
09/12/2024	269	Atenção	429	-160
10/12/2024	268	Atenção	429	-161
11/12/2024	265	Atenção	429	-164

BARRA DO BUGRES

(66010000) RIO PARAGUAI

Data	Nível (cm)	Referência	Limite (cm)	Diferença (cm)
07/12/2024	119	Estiagem	50	69
08/12/2024	125	Estiagem	50	75
09/12/2024	104	Estiagem	50	54
10/12/2024	91	Estiagem	50	41
11/12/2024	84	Estiagem	50	34

UHE Manso

RIO MANSO

Data	Afluência (m³/s)	Defluência (m³/s)	Volume Útil (%)
06/12/2024	270,38	88,00	42,96
07/12/2024	217,19	88,00	43,34
08/12/2024	189,41	83,00	43,65
09/12/2024	174,11	83,00	43,92
10/12/2024	83,00	83,00	43,92

BARÃO DE MELGAÇO

(66280000) RIO CUIABÁ

Data	Nível (cm)	Referência	Limite (cm)	Diferença (cm)
07/12/2024	305	Estiagem	140	165
08/12/2024	336	Estiagem	140	196
09/12/2024	356	Estiagem	140	216
10/12/2024	381	Atenção	597	-216
11/12/2024	375	Atenção	597	-222

PORTO CONCEIÇÃO (Telemetria Inoperante)

(66120000) RIO PARAGUAI

Data	Nível (cm)	Referência	Limite (cm)	Diferença (cm)
07/12/2024	s/inf	-	-	-
08/12/2024	s/inf	-	-	-
09/12/2024	s/inf	-	-	-
10/12/2024	s/inf	-	-	-
11/12/2024	s/inf	-	-	-

POUSADA TAIAMÃ (Ex-Porto Jofre)

(66710000) RIO CUIABÁ

Data	Nível (cm)	Referência	Limite (cm)	Diferença (cm)
07/12/2024	332	Estiagem	258	74
08/12/2024	331	Estiagem	258	73
09/12/2024	332	Estiagem	258	74
10/12/2024	332	Estiagem	258	74
11/12/2024	333	Estiagem	258	75

LADÁRIO (BASE NAVAL)

(66825000) RIO PARAGUAI

Data	Nível (cm)	Referência	Limite (cm)	Diferença (cm)
07/12/2024	57	Estiagem	-32	89
08/12/2024	62	Estiagem	-32	94
09/12/2024	66	Estiagem	-32	98
10/12/2024	70	Estiagem	-32	102
11/12/2024	72	Estiagem	-32	104

COXIM

(66870000) RIO TAQUARI

Data	Nível (cm)	Referência	Limite (cm)	Diferença (cm)
07/12/2024	424	Atenção	465	-41
08/12/2024	415	Atenção	465	-50
09/12/2024	401	Estiagem	348	53
10/12/2024	395	Estiagem	348	47
11/12/2024	394	Estiagem	348	46

PORTO ESPERANÇA

(66960008) RIO PARAGUAI

Data	Nível (cm)	Referência	Limite (cm)	Diferença (cm)
07/12/2024	-32	Estiagem	-34	2
08/12/2024	-26	Estiagem	-34	8
09/12/2024	-20	Estiagem	-34	14
10/12/2024	-14	Estiagem	-34	20
11/12/2024	-10	Estiagem	-34	24

PORTO MURTINHO

(67100000) RIO PARAGUAI

Data	Nível (cm)	Referência	Limite (cm)	Diferença (cm)
07/12/2024	128	Estiagem	173	-45
08/12/2024	131	Estiagem	173	-42
09/12/2024	135	Estiagem	173	-38
10/12/2024	140	Estiagem	173	-33
11/12/2024	142	Estiagem	173	-31

MIRANDA

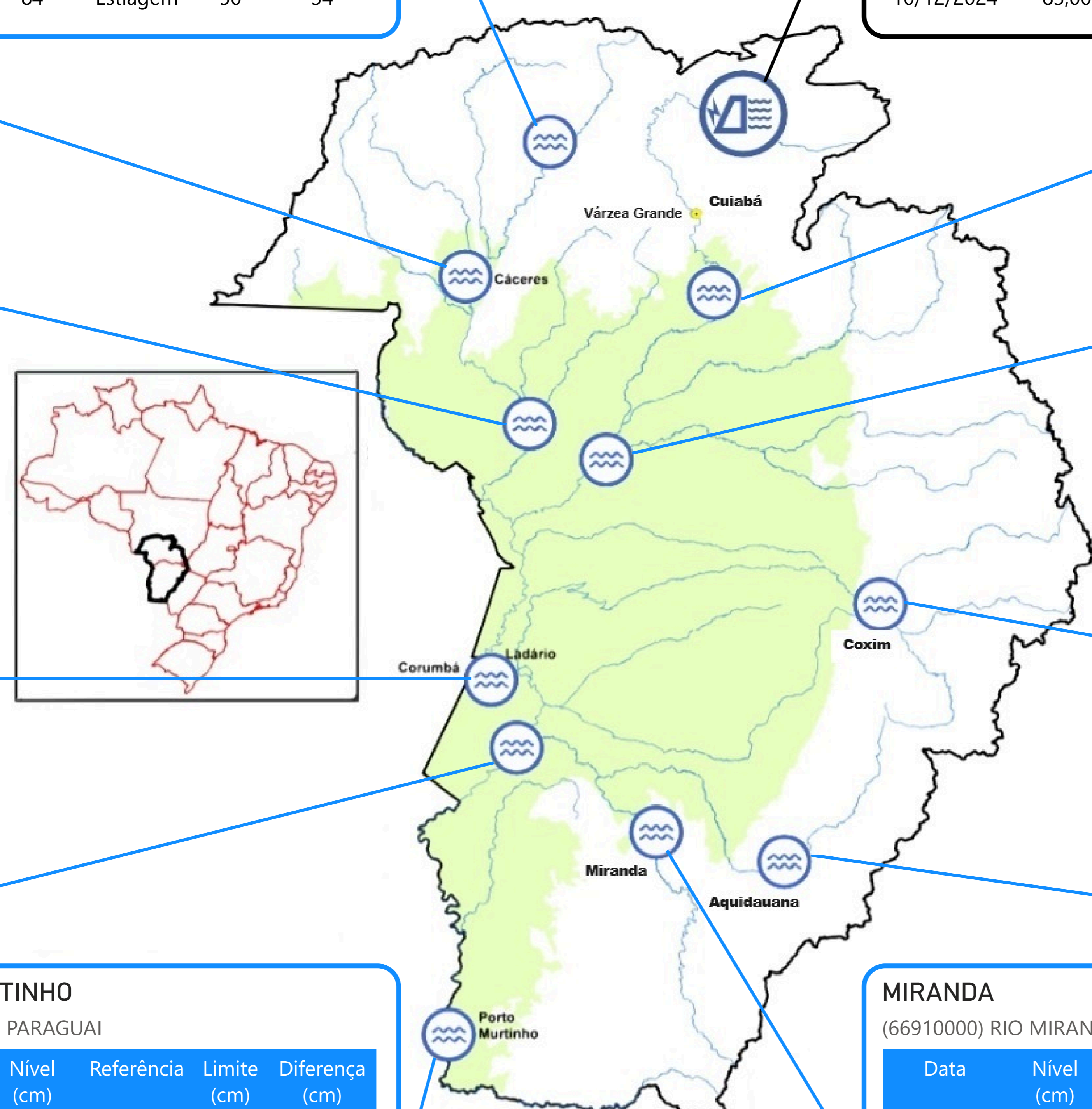
(66910000) RIO MIRANDA

Data	Nível (cm)	Referência	Limite (cm)	Diferença (cm)
07/12/2024	178	Estiagem	112	66
08/12/2024	198	Estiagem	112	86
09/12/2024	193	Estiagem	112	81
10/12/2024	180	Estiagem	112	68
11/12/2024	191	Estiagem	112	79

PALMEIRAS

(66941000) RIO AQUIDAUANA

Data	Nível (cm)	Referência	Limite (cm)	Diferença (cm)
07/12/2024	178	Estiagem	141	37
08/12/2024	166	Estiagem	141	25
09/12/2024	162	Estiagem	141	21
10/12/2024	151	Estiagem	141	10
11/12/2024	149	Estiagem	141	8

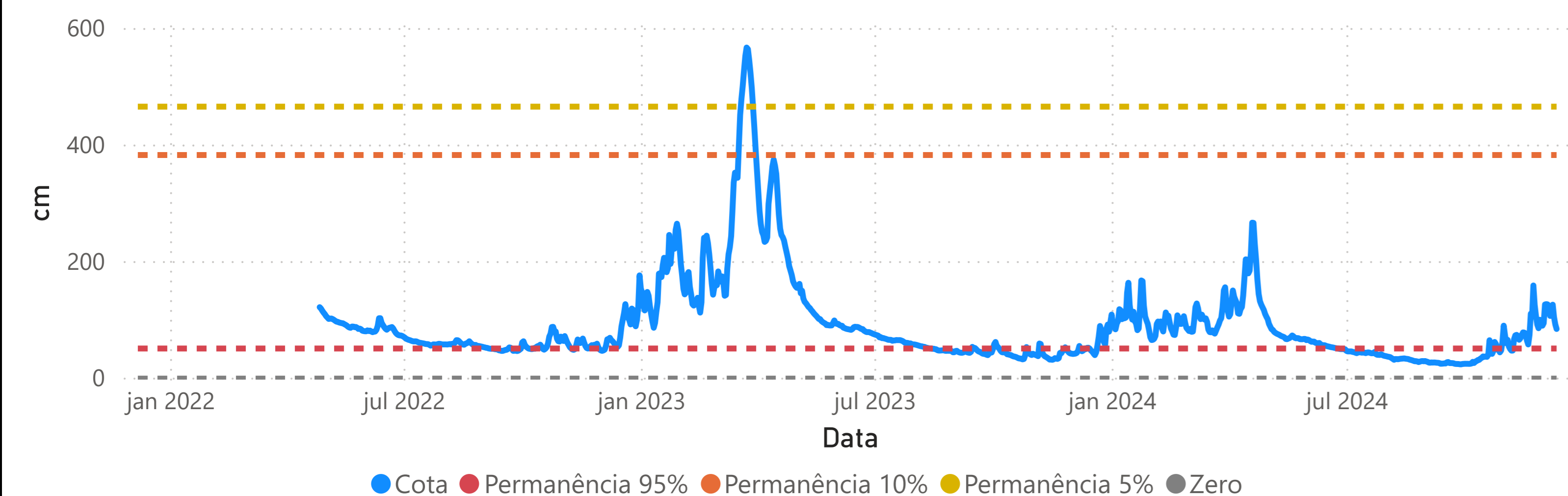


UHE Manso
Estação fluviométrica

Fonte: Hidrotelemetria/ANA e ONS

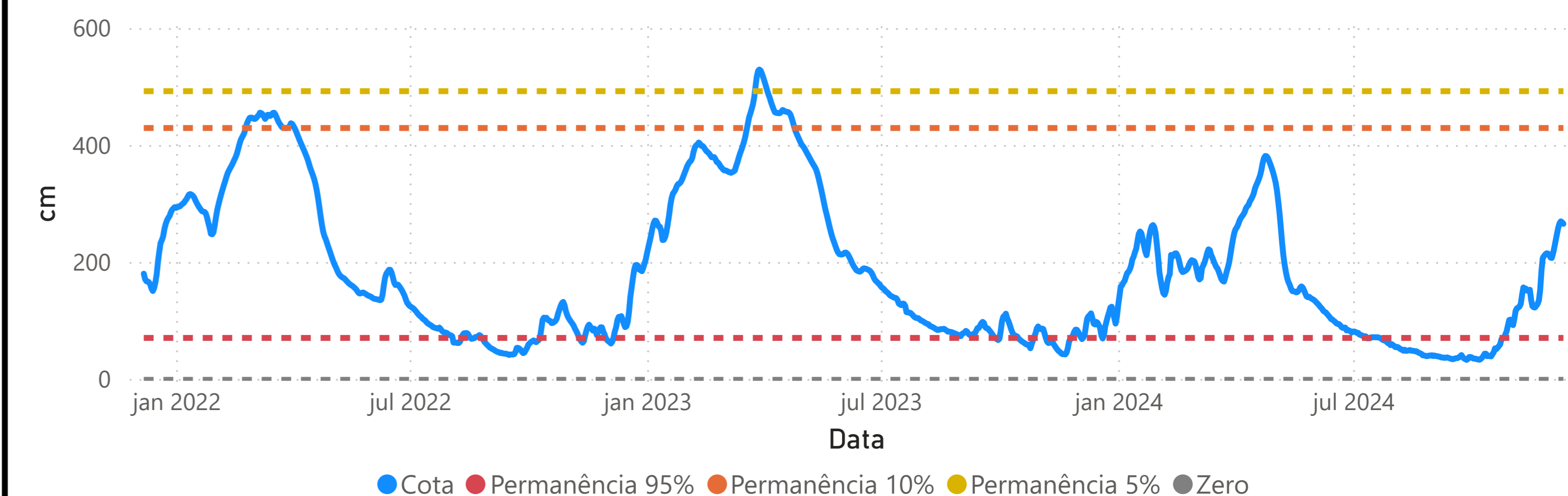
BARRA DO BUGRES - (66010000)

RIO PARAGUAI Área de Drenagem = 9250 km² Cota 95% = 50 cm Cota 10% = 382 cm Cota 5% = 465 cm



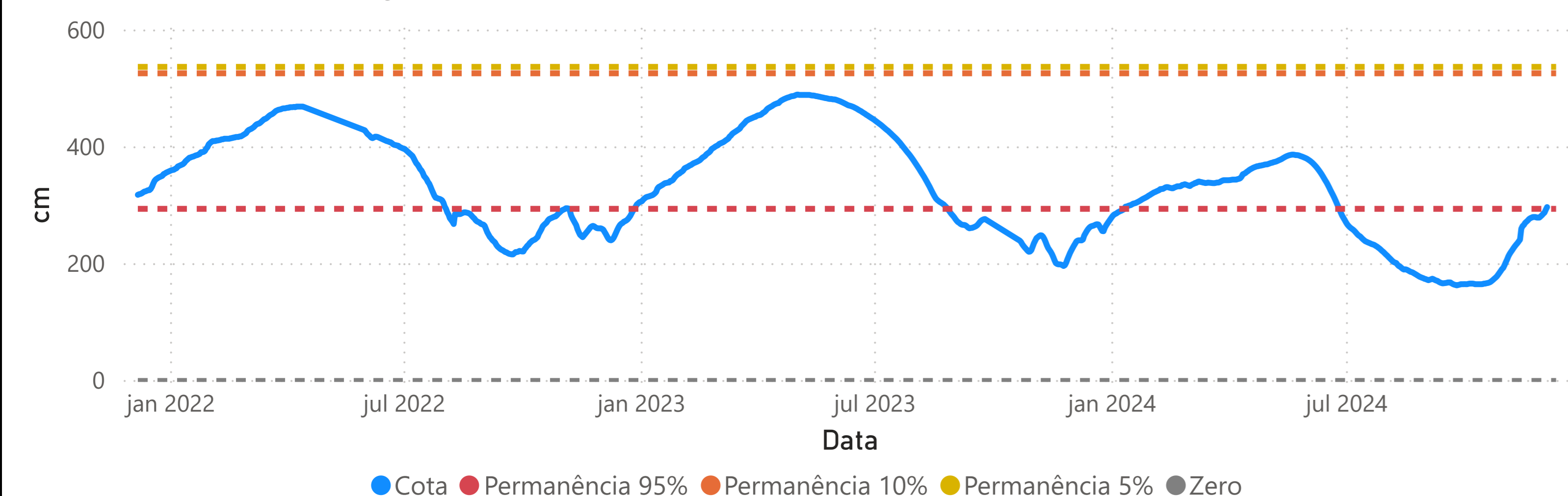
CÁCERES (DNPVN) - (66070004)

RIO PARAGUAI Área de Drenagem = 32400 km² Cota 95% = 70 cm Cota 10% = 429 cm Cota 5% = 492 cm

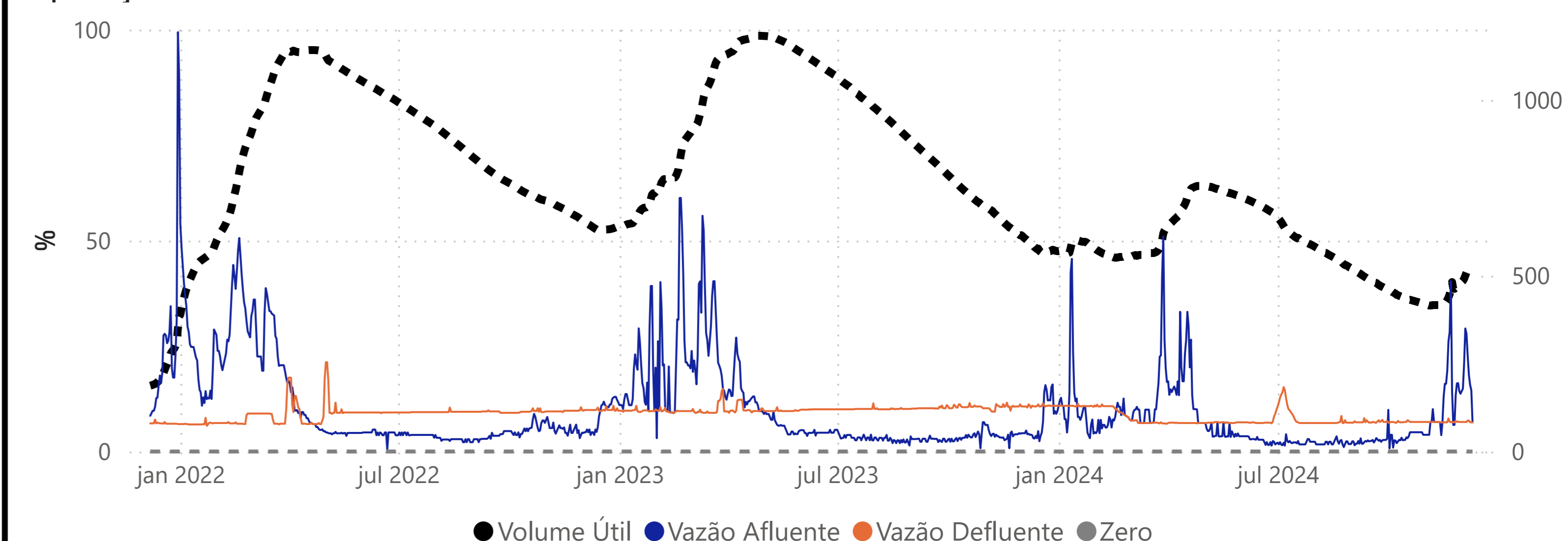


PORTO CONCEIÇÃO - (66120000)

RIO PARAGUAI Área de Drenagem = 64000 km² Cota 95% = 293 cm Cota 10% = 525 cm Cota 5% = 536 cm

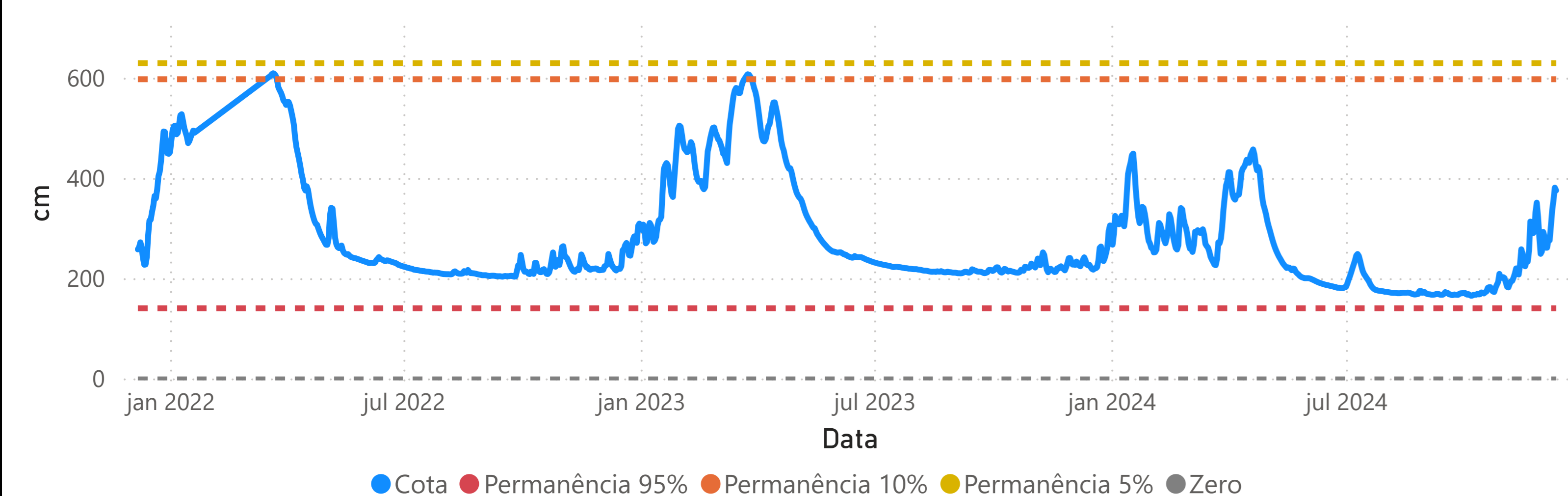


Operação da UHE Manso



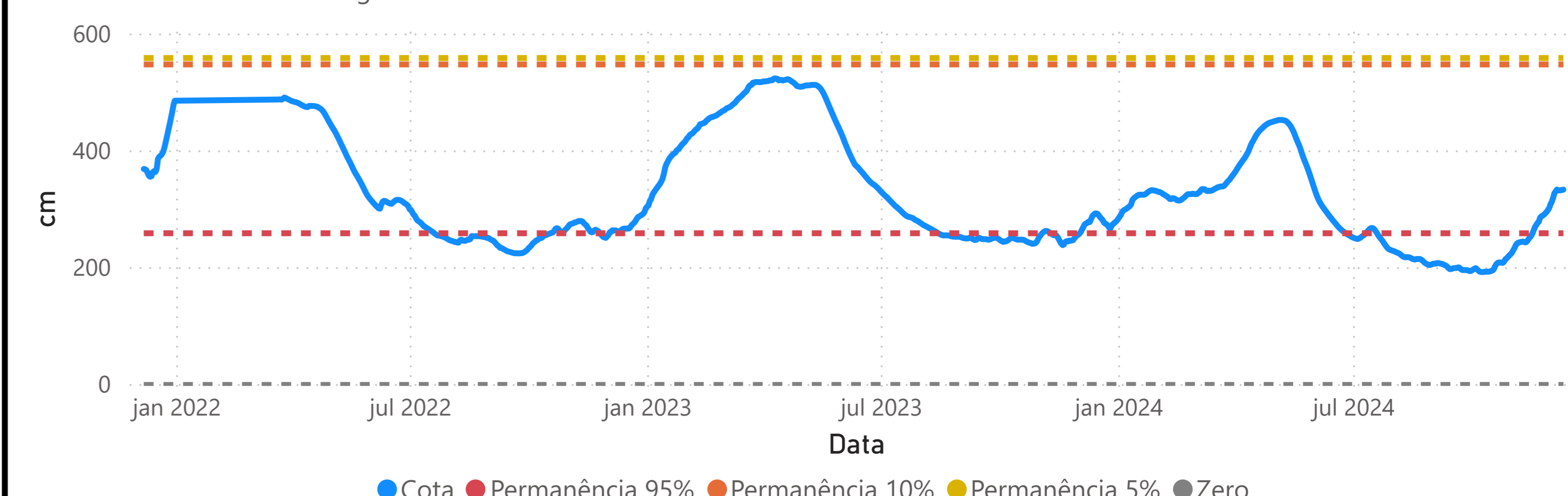
BARÃO DE MELGAÇO - (66280000)

RIO CUIABÁ Área de Drenagem = 28900 km² Cota 95% = 140 cm Cota 10% = 597 cm Cota 5% = 629 cm



POUSADA TAIAMÃ (Ex-Porto Jofre) - (66710000)

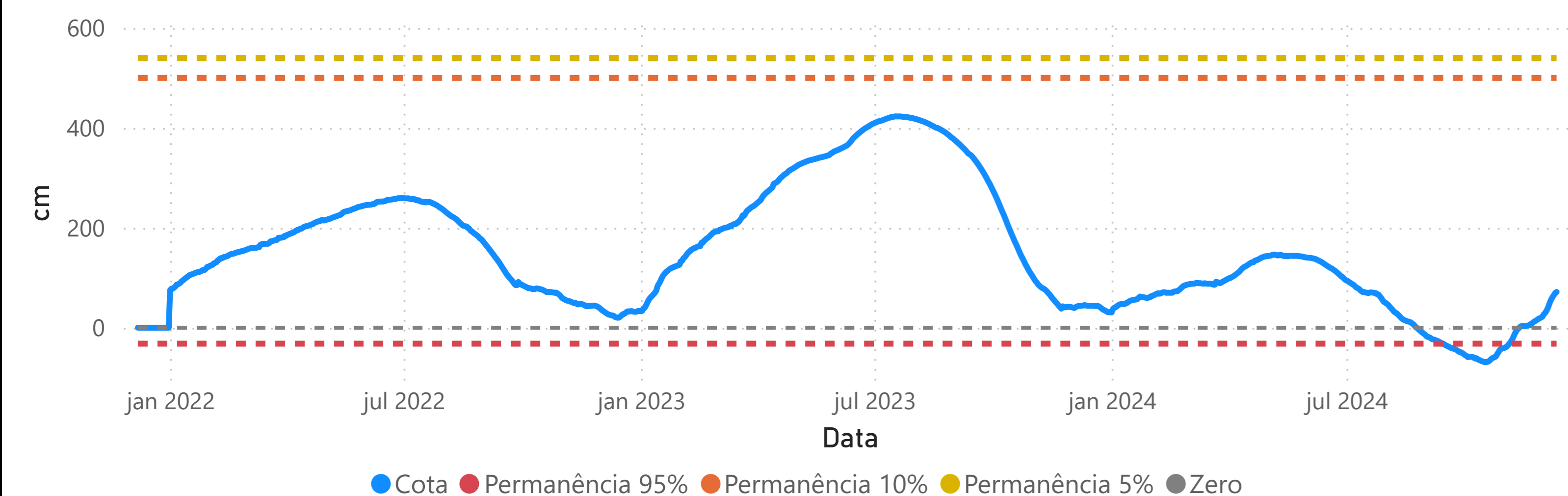
RIO CUIABÁ Área de Drenagem = 95200 km² Cota 95% = 258 cm Cota 10% = 547 cm Cota 5% = 558 cm



Fonte: Hidrotelemetria/ANA e ONS

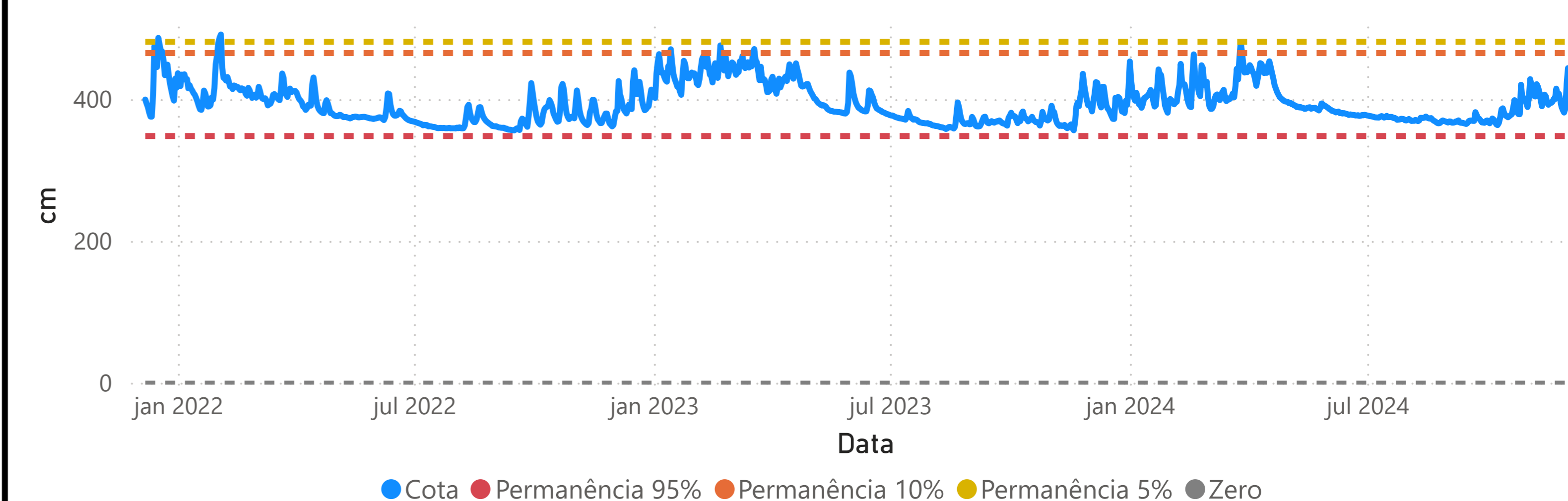
LADÁRIO (BASE NAVAL) - (66825000)

RIO PARAGUAI Área de Drenagem = 253000 km² Cota 95% = -32 cm Cota 10% = 500 cm Cota 5% = 540 cm



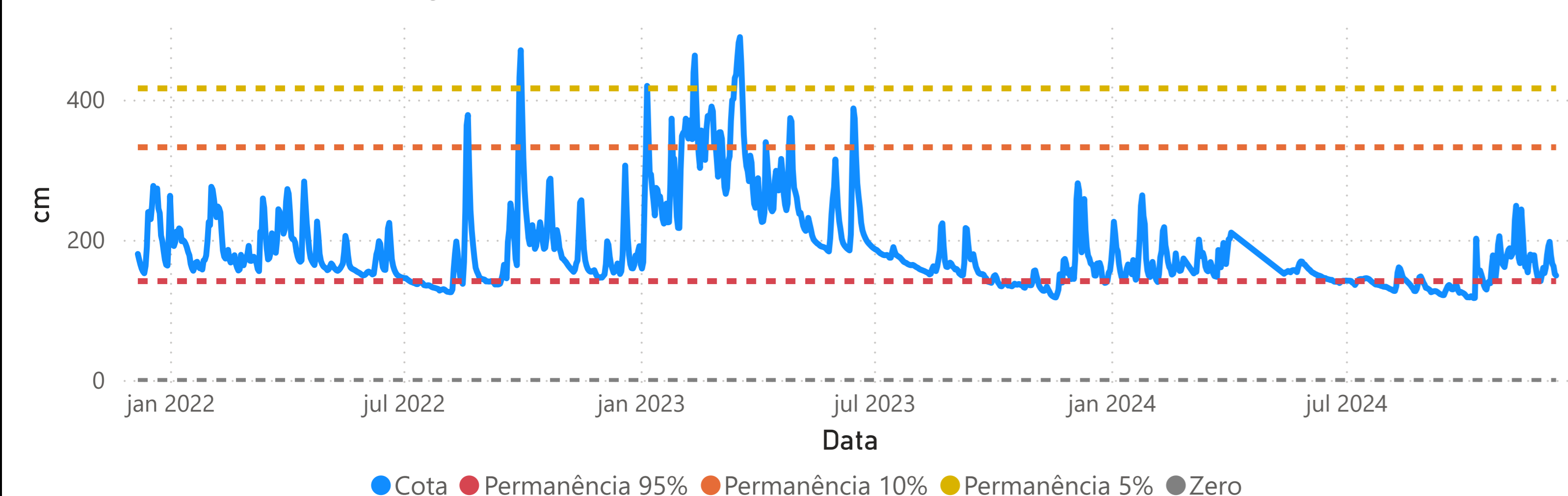
COXIM - (66870000)

RIO TAQUARI Área de Drenagem = 27600 km² Cota 95% = 348 cm Cota 10% = 465 cm Cota 5% = 481 cm



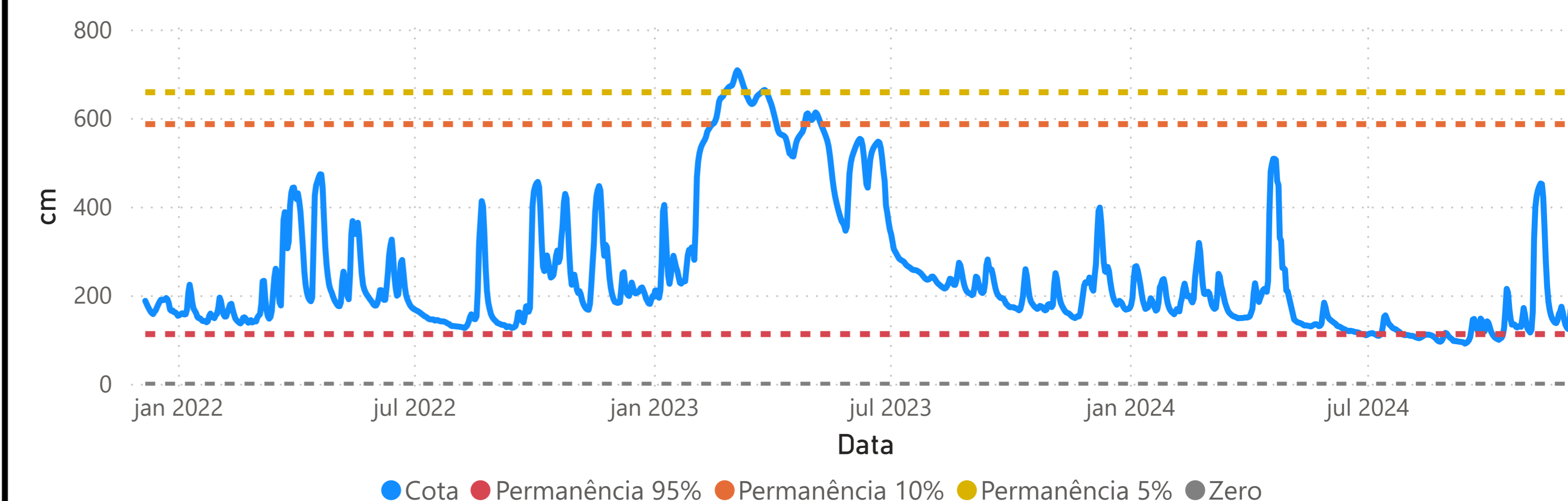
PALMEIRAS - (66941000)

RIO AQUIDAUANA Área de Drenagem = 10900 km² Cota 95% = 141 cm Cota 10% = 332 cm Cota 5% = 416 cm



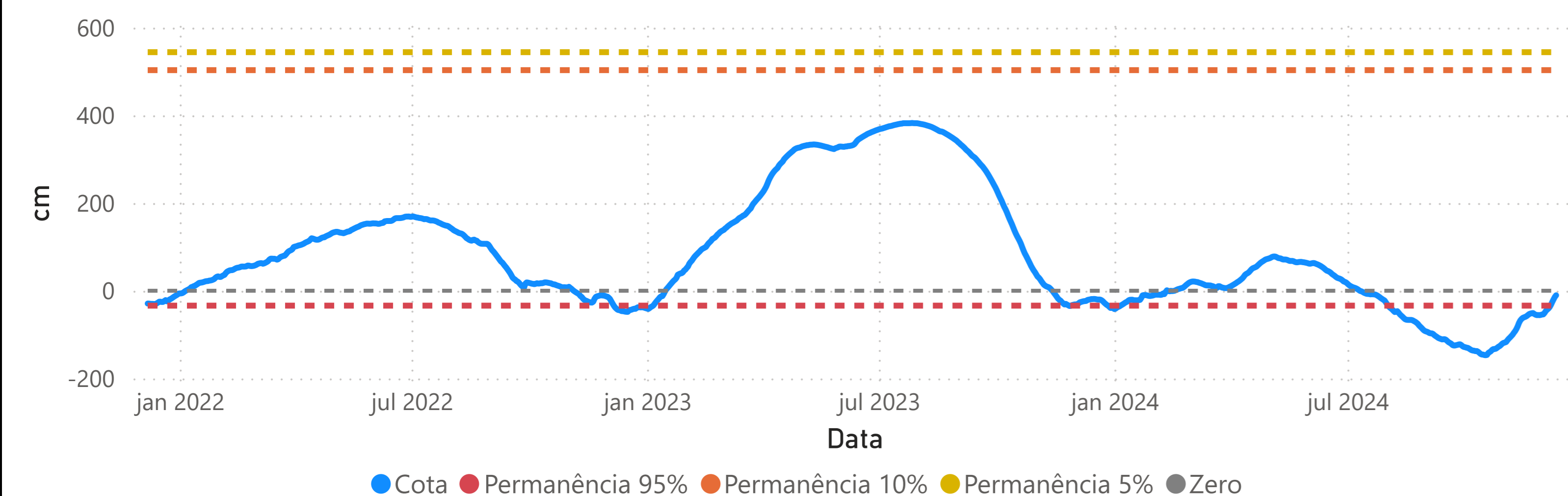
MIRANDA - (66910000)

RIO MIRANDA Área de Drenagem = 15000 km² Cota 95% = 112 cm Cota 10% = 586 cm Cota 5% = 658 cm



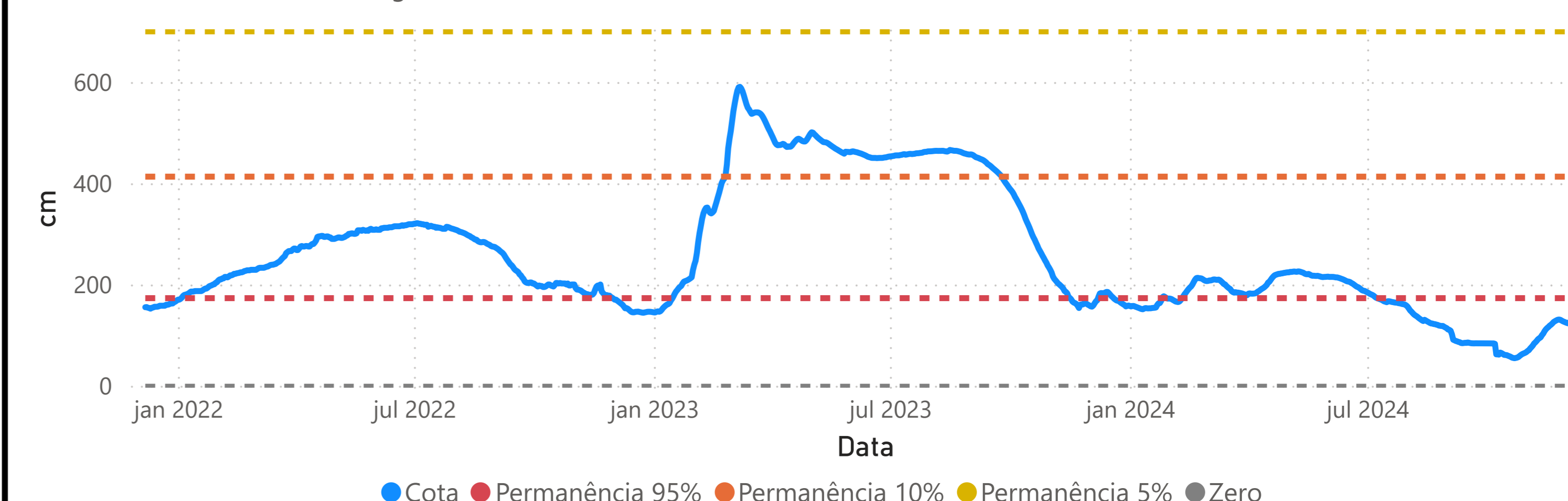
PORTO ESPERANÇA - (66960008)

RIO PARAGUAI Área de Drenagem = 371000 km² Cota 95% = -34 cm Cota 10% = 503 cm Cota 5% = 544 cm



PORTO MURTINHO - (67100000)

RIO PARAGUAI Área de Drenagem = 576000 km² Cota 95% = 173 cm Cota 10% = 413 cm Cota 5% = 700 cm



Fonte: Hidrotelemetria/ANA e ONS