

### CÁCERES (DNPVN)

(66070004) RIO PARAGUAI

Data	Nível (cm)	Referência	Limite (cm)	Diferença (cm)
06/12/2024	248	Estiagem	70	178
07/12/2024	258	Atenção	429	-171
08/12/2024	266	Atenção	429	-163
09/12/2024	269	Atenção	429	-160
10/12/2024	269	Atenção	429	-160

### BARRA DO BUGRES

(66010000) RIO PARAGUAI

Data	Nível (cm)	Referência	Limite (cm)	Diferença (cm)
06/12/2024	106	Estiagem	50	56
07/12/2024	119	Estiagem	50	69
08/12/2024	125	Estiagem	50	75
09/12/2024	104	Estiagem	50	54
10/12/2024	94	Estiagem	50	44

### UHE Manso

RIO MANSO

Data	Afluência (m³/s)	Defluência (m³/s)	Volume Útil (%)
05/12/2024	349,97	84,00	42,47
06/12/2024	300,77	88,00	43,09
07/12/2024	186,79	88,00	43,38
08/12/2024	151,40	83,00	43,58

### BARÃO DE MELGAÇO

(66280000) RIO CUIABÁ

Data	Nível (cm)	Referência	Limite (cm)	Diferença (cm)
06/12/2024	276	Estiagem	140	136
07/12/2024	305	Estiagem	140	165
08/12/2024	336	Estiagem	140	196
09/12/2024	356	Estiagem	140	216
10/12/2024	378	Atenção	597	-219

### PORTO CONCEIÇÃO (Telemetria Inoperante)

(66120000) RIO PARAGUAI

Data	Nível (cm)	Referência	Limite (cm)	Diferença (cm)
06/12/2024	s/inf	-	-	-
07/12/2024	s/inf	-	-	-
08/12/2024	s/inf	-	-	-
09/12/2024	s/inf	-	-	-
10/12/2024	s/inf	-	-	-

### POUSADA TAIAMÃ (Ex-Porto Jofre)

(66710000) RIO CUIABÁ

Data	Nível (cm)	Referência	Limite (cm)	Diferença (cm)
06/12/2024	333	Estiagem	258	75
07/12/2024	332	Estiagem	258	74
08/12/2024	331	Estiagem	258	73
09/12/2024	332	Estiagem	258	74
10/12/2024	332	Estiagem	258	74

### LADÁRIO (BASE NAVAL)

(66825000) RIO PARAGUAI

Data	Nível (cm)	Referência	Limite (cm)	Diferença (cm)
06/12/2024	52	Estiagem	-32	84
07/12/2024	57	Estiagem	-32	89
08/12/2024	62	Estiagem	-32	94
09/12/2024	66	Estiagem	-32	98
10/12/2024	69	Estiagem	-32	101

### COXIM

(66870000) RIO TAQUARI

Data	Nível (cm)	Referência	Limite (cm)	Diferença (cm)
06/12/2024	433	Atenção	465	-32
07/12/2024	424	Atenção	465	-41
08/12/2024	415	Atenção	465	-50
09/12/2024	401	Estiagem	348	53
10/12/2024	396	Estiagem	348	48

### PORTO ESPERANÇA

(66960008) RIO PARAGUAI

Data	Nível (cm)	Referência	Limite (cm)	Diferença (cm)
06/12/2024	-37	Estiagem	-34	-3
07/12/2024	-32	Estiagem	-34	2
08/12/2024	-26	Estiagem	-34	8
09/12/2024	-20	Estiagem	-34	14
10/12/2024	-16	Estiagem	-34	18

### PALMEIRAS

(66941000) RIO AQUIDAUANA

Data	Nível (cm)	Referência	Limite (cm)	Diferença (cm)
06/12/2024	197	Estiagem	141	56
07/12/2024	178	Estiagem	141	37
08/12/2024	166	Estiagem	141	25
09/12/2024	162	Estiagem	141	21
10/12/2024	152	Estiagem	141	11

### PORTO MURTINHO

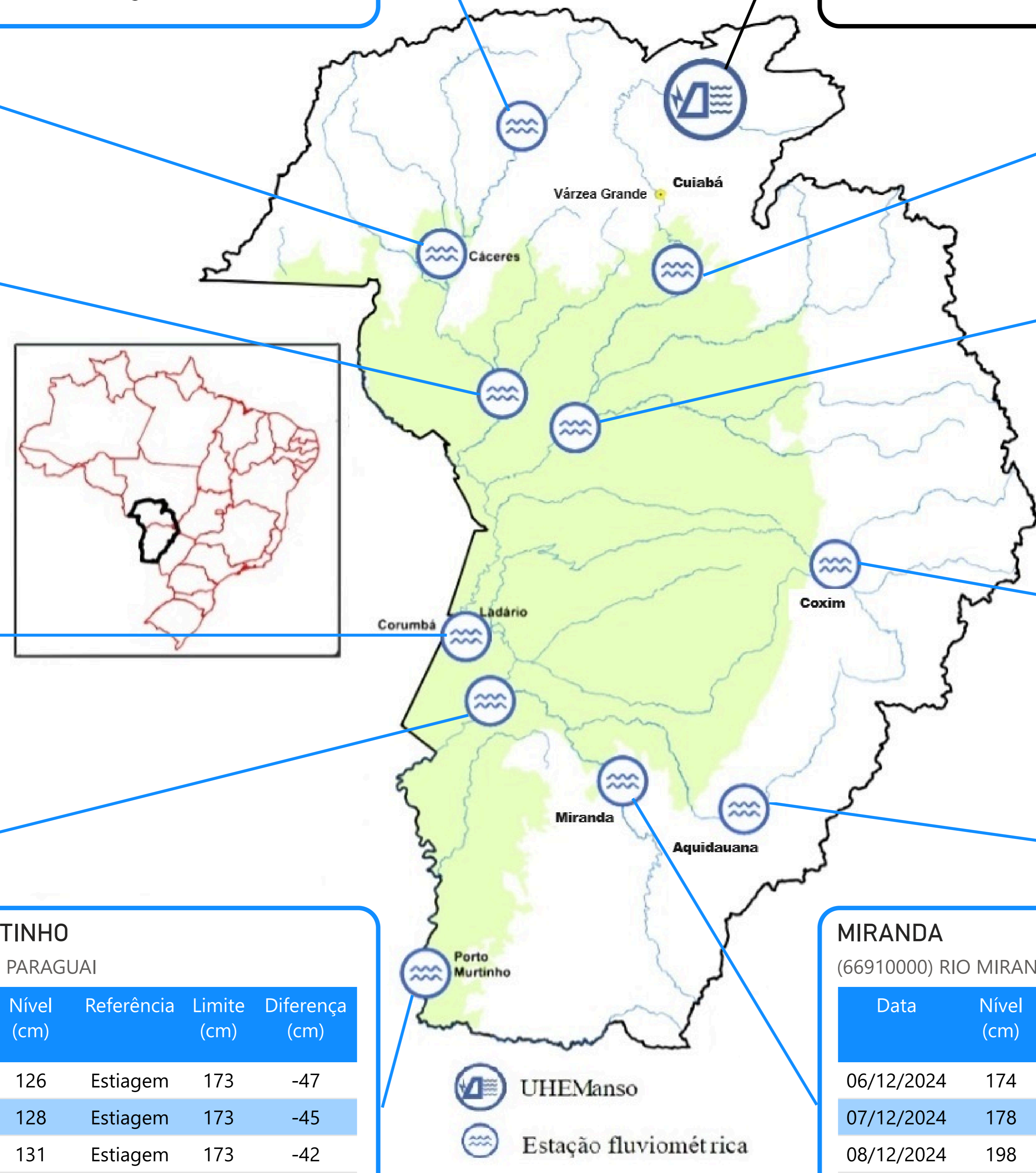
(67100000) RIO PARAGUAI

Data	Nível (cm)	Referência	Limite (cm)	Diferença (cm)
06/12/2024	126	Estiagem	173	-47
07/12/2024	128	Estiagem	173	-45
08/12/2024	131	Estiagem	173	-42
09/12/2024	135	Estiagem	173	-38
10/12/2024	139	Estiagem	173	-34

### MIRANDA

(66910000) RIO MIRANDA

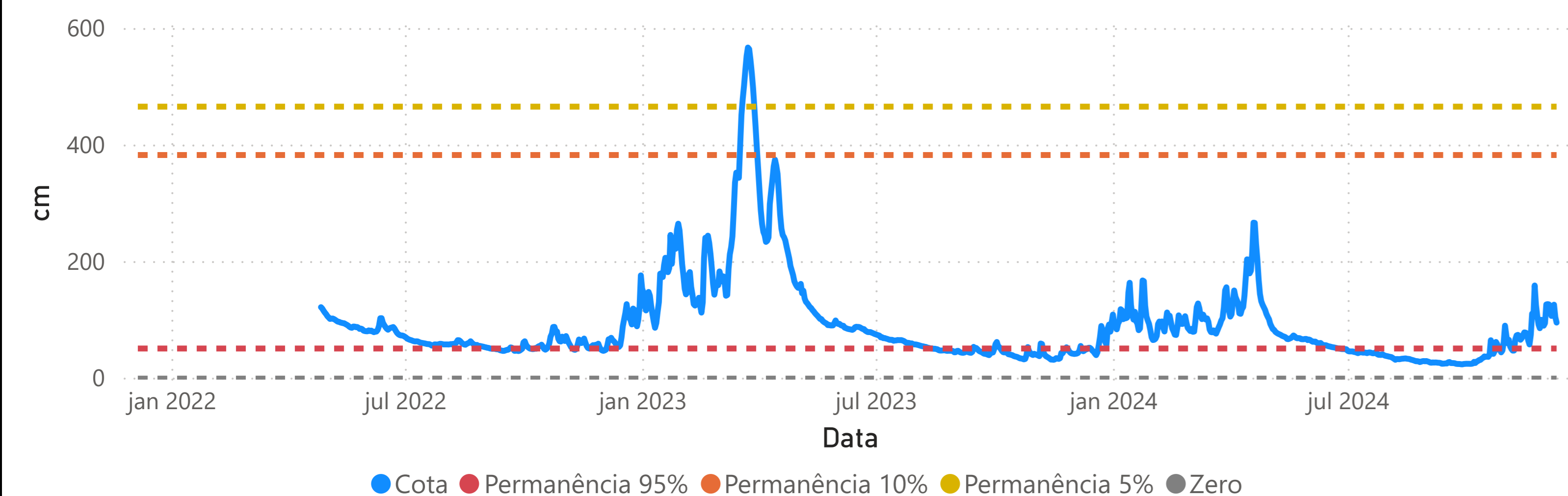
Data	Nível (cm)	Referência	Limite (cm)	Diferença (cm)
06/12/2024	174	Estiagem	112	62
07/12/2024	178	Estiagem	112	66
08/12/2024	198	Estiagem	112	86
09/12/2024	193	Estiagem	112	81
10/12/2024	181	Estiagem	112	69



Fonte: Hidrotelemetria/ANA e ONS

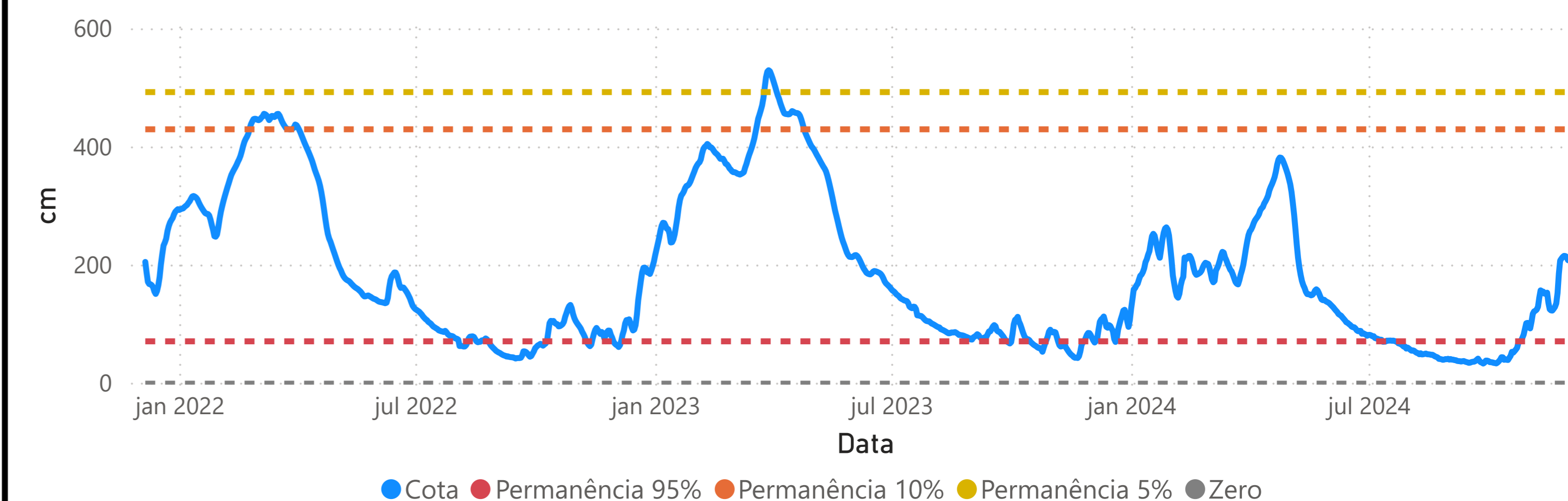
## BARRA DO BUGRES - (66010000)

RIO PARAGUAI Área de Drenagem = 9250 km<sup>2</sup> Cota 95% = 50 cm Cota 10% = 382 cm Cota 5% = 465 cm



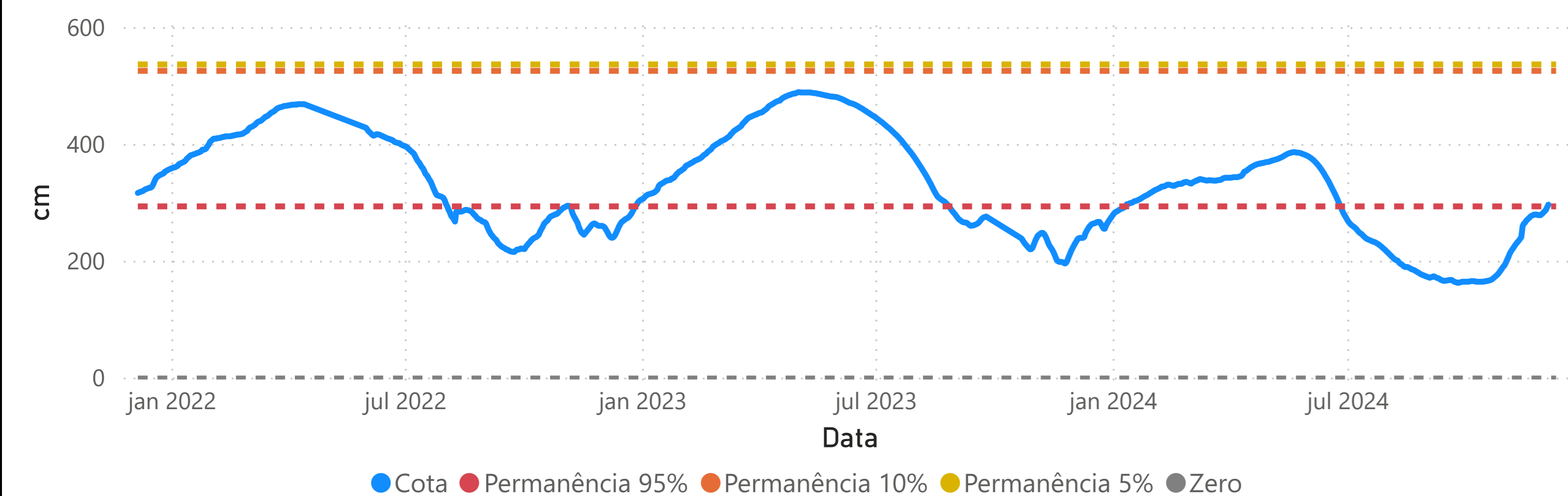
## CÁCERES (DNPVN) - (66070004)

RIO PARAGUAI Área de Drenagem = 32400 km<sup>2</sup> Cota 95% = 70 cm Cota 10% = 429 cm Cota 5% = 492 cm

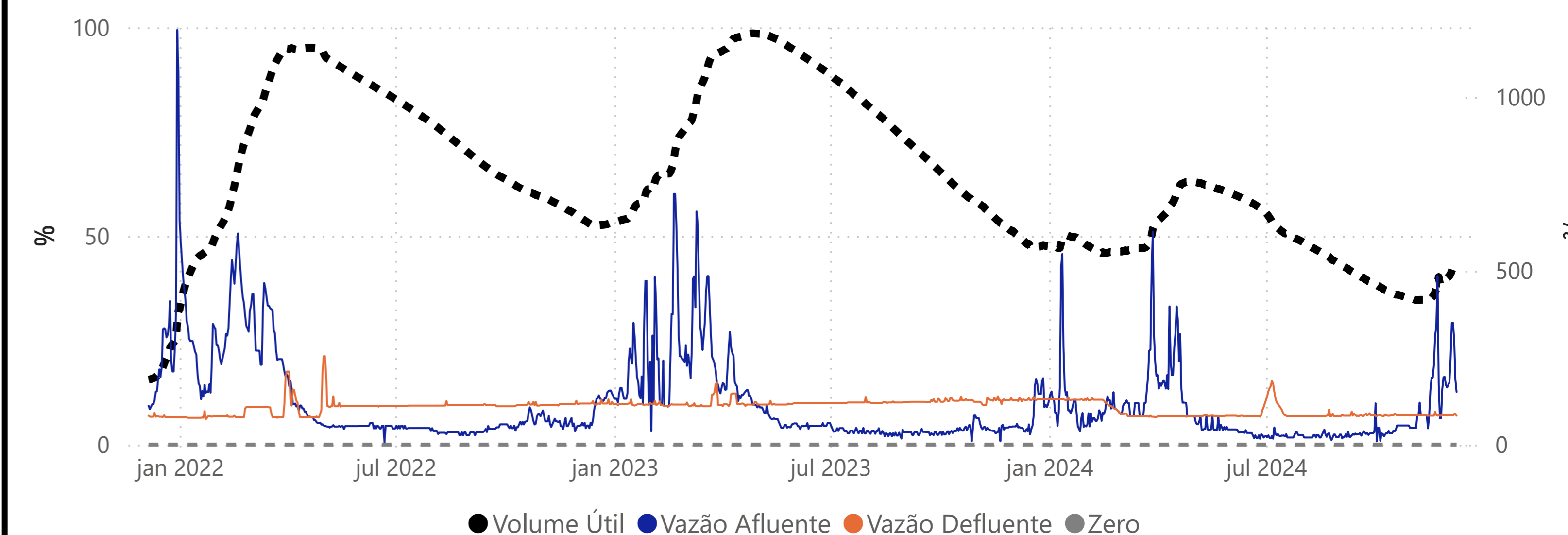


## PORTO CONCEIÇÃO - (66120000)

RIO PARAGUAI Área de Drenagem = 64000 km<sup>2</sup> Cota 95% = 293 cm Cota 10% = 525 cm Cota 5% = 536 cm

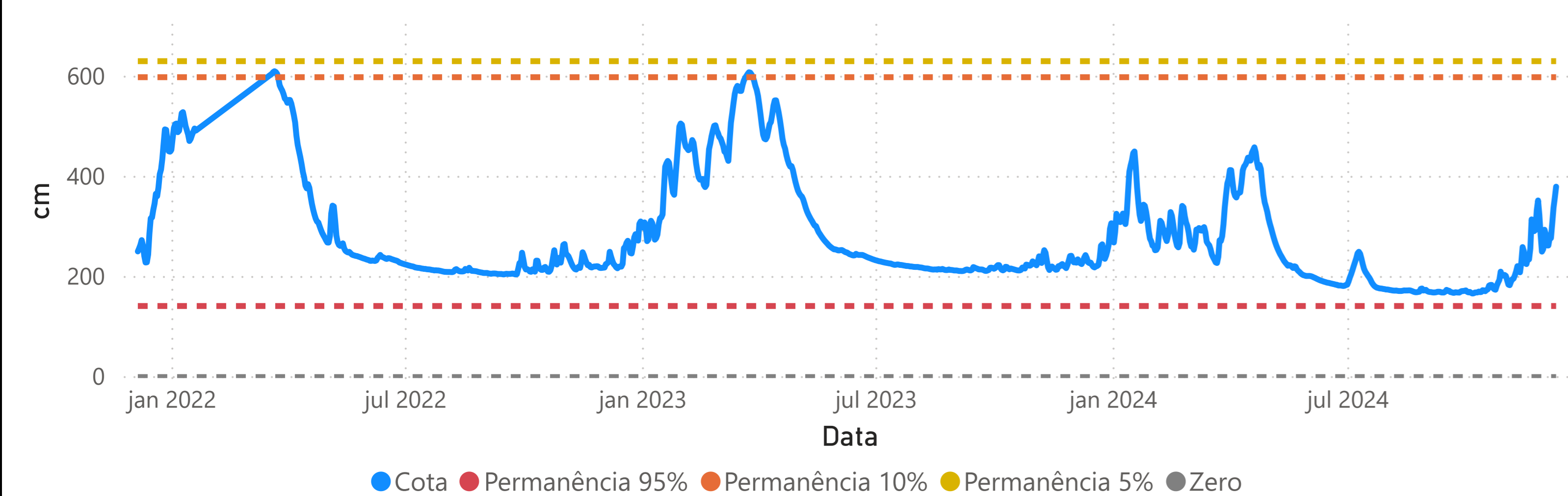


## Operação da UHE Manso



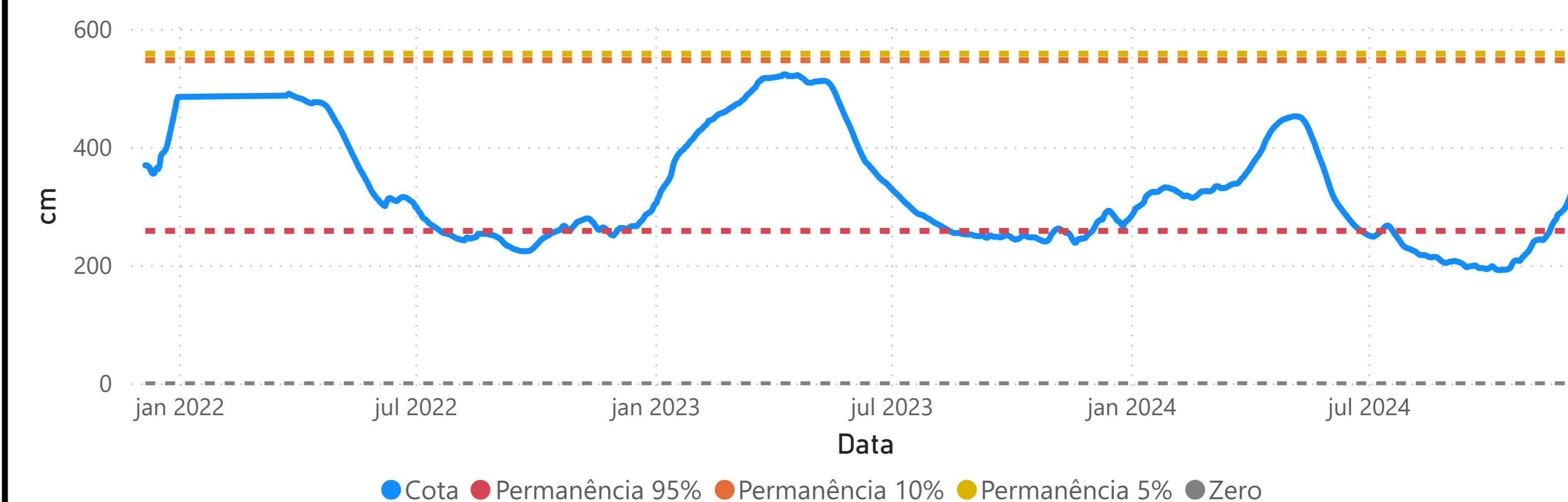
## BARÃO DE MELGAÇO - (66280000)

RIO CUIABÁ Área de Drenagem = 28900 km<sup>2</sup> Cota 95% = 140 cm Cota 10% = 597 cm Cota 5% = 629 cm

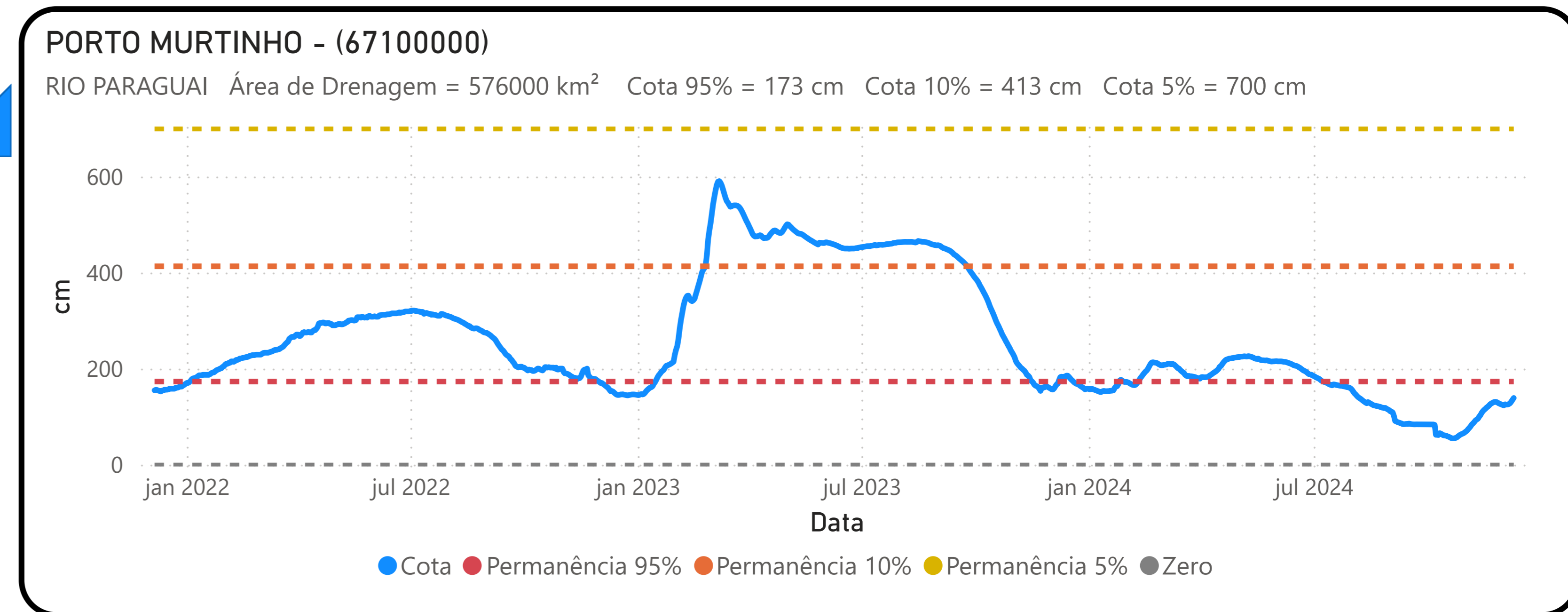
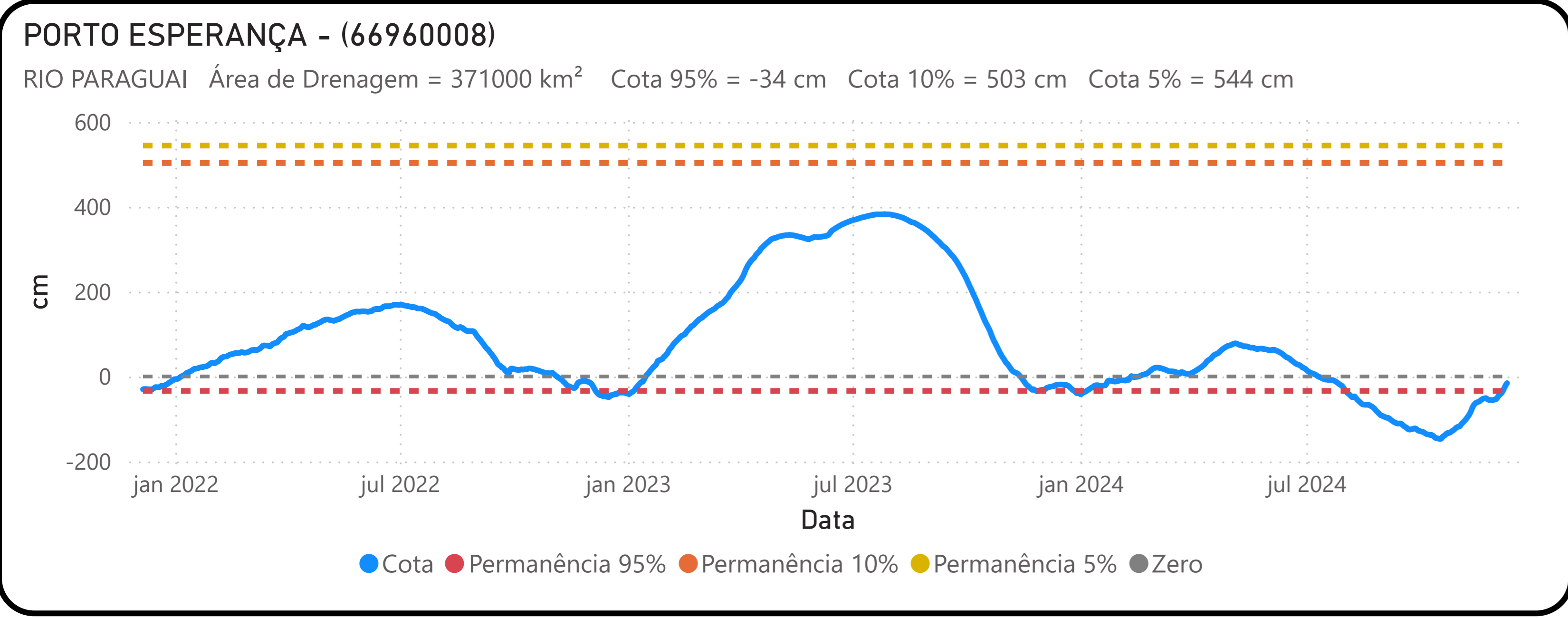
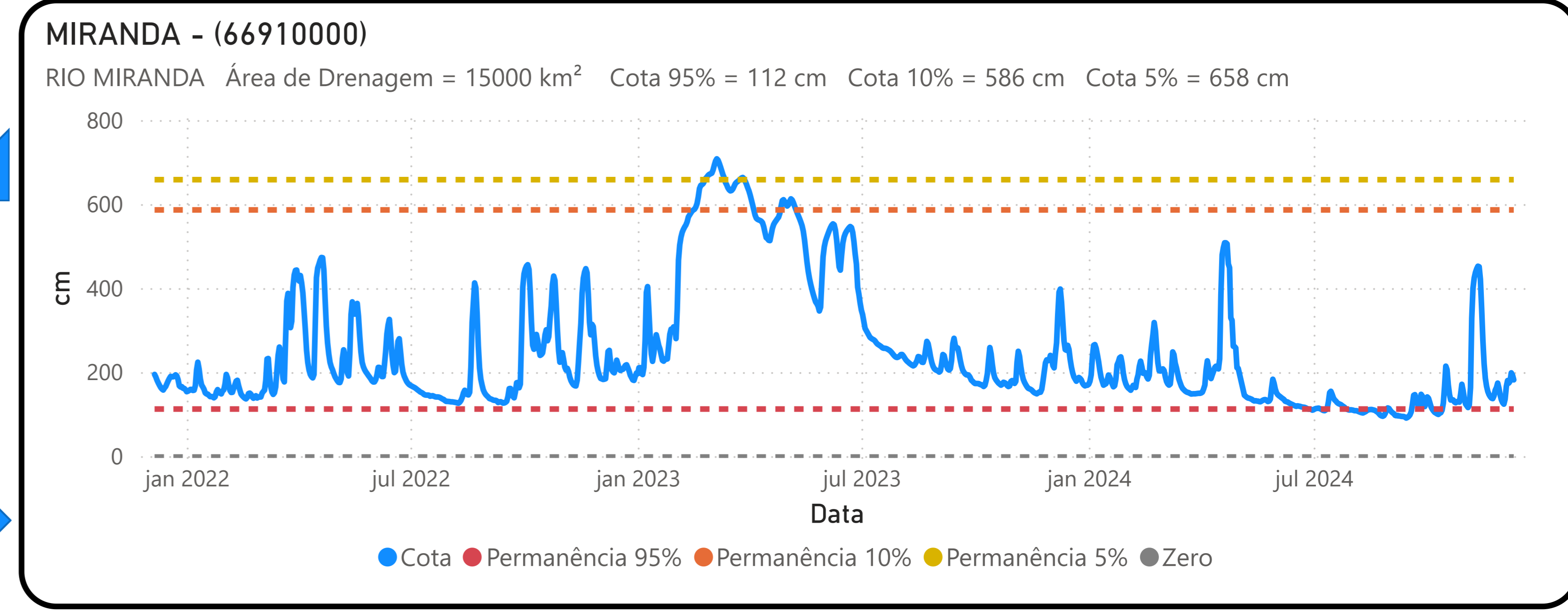
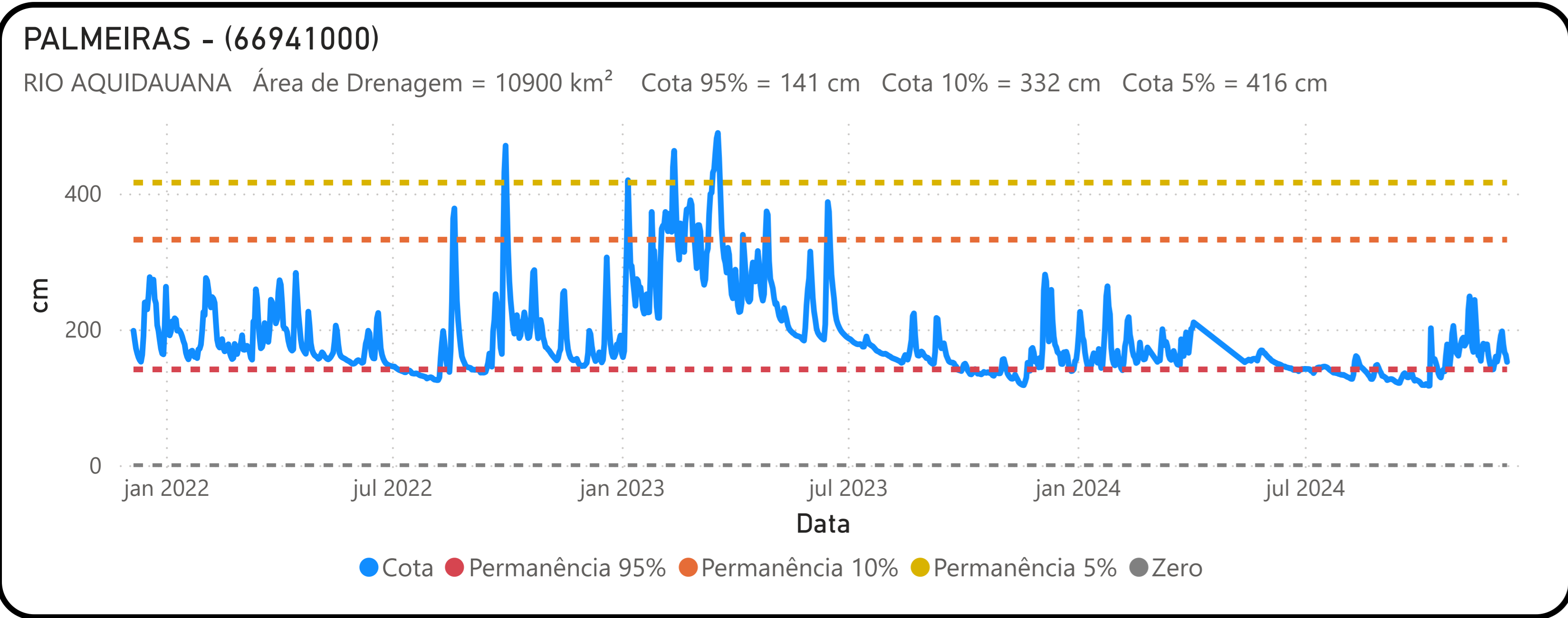
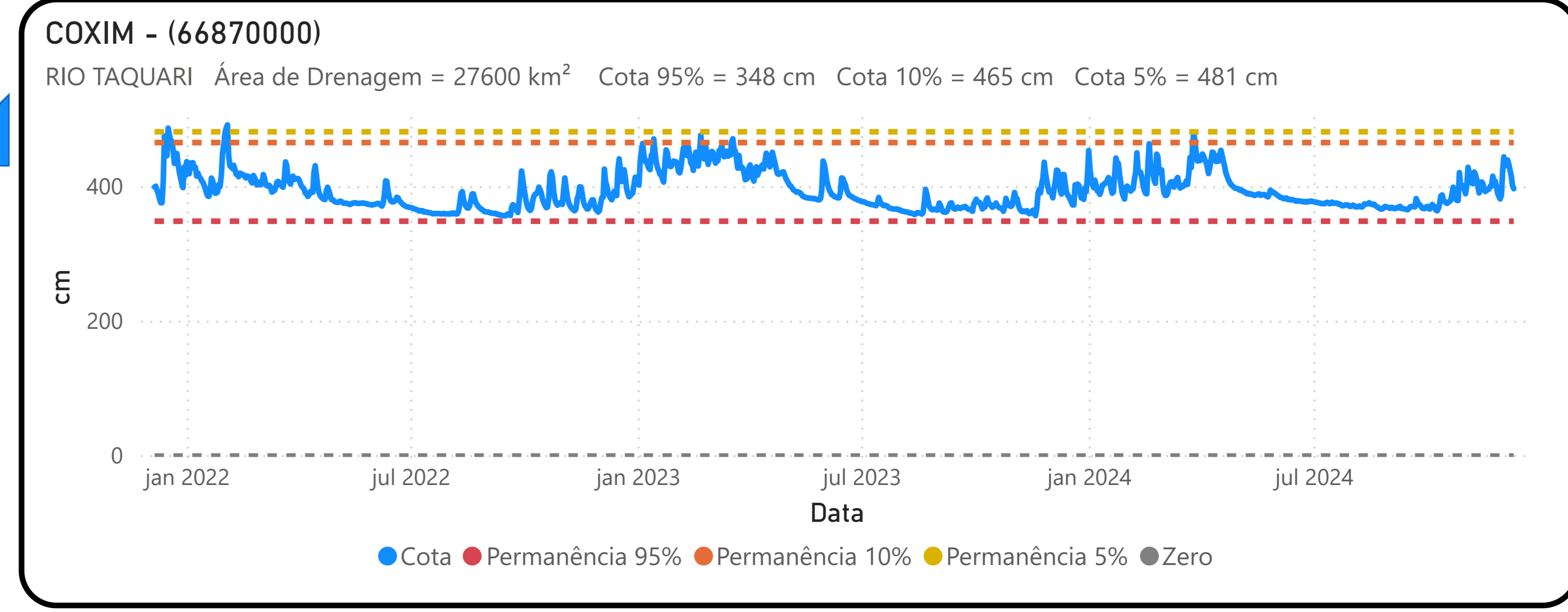
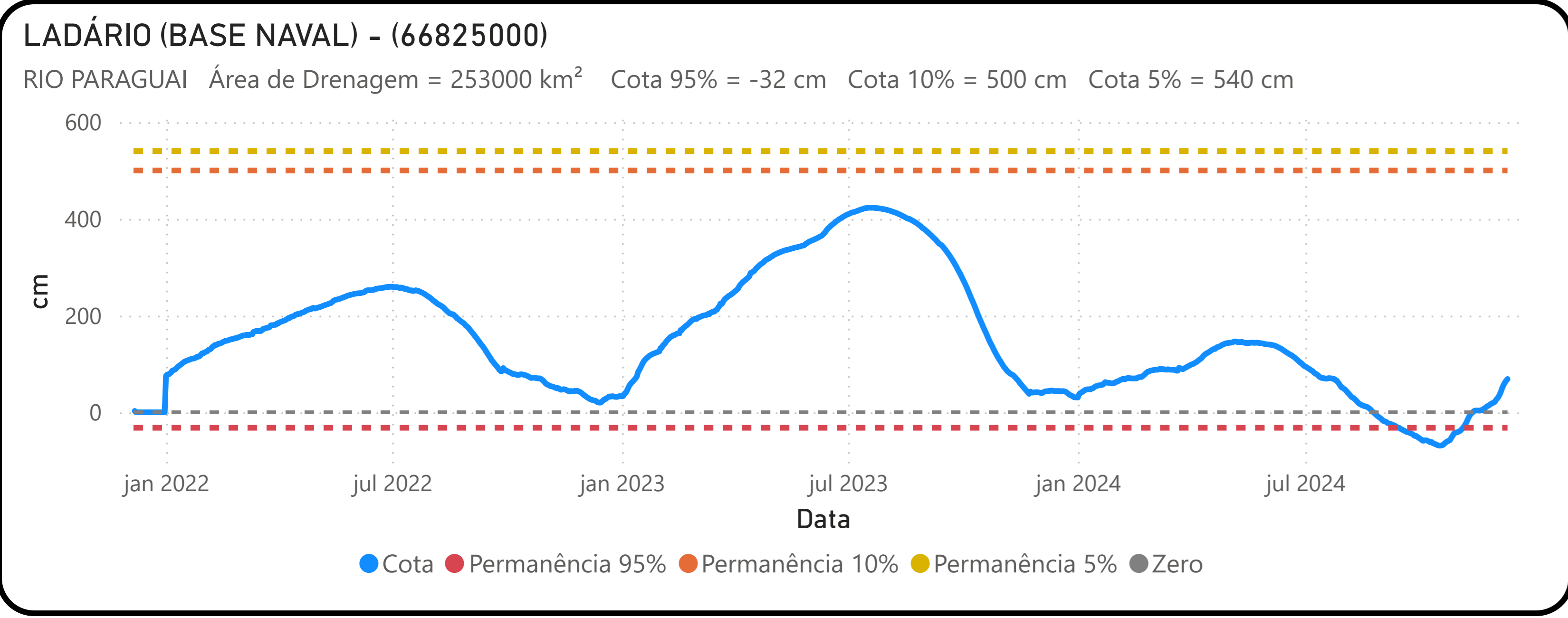


## POUSADA TAIAMÃ (Ex-Porto Jofre) - (66710000)

RIO CUIABÁ Área de Drenagem = 95200 km<sup>2</sup> Cota 95% = 258 cm Cota 10% = 547 cm Cota 5% = 558 cm



Fonte: Hidrotelemetria/ANA e ONS



Fonte: Hidrotelemetria/ANA e ONS